

平成30年12月28日(金)
国土交通省関東地方整備局
横浜国道事務所

— 記者発表資料 —

年末年始の交通規制の交通状況について

— 1日午後から混雑が発生、ピークは3日午後 —

国土交通省では、平成29年9月にICT・AI等の革新的な技術を活用し、警察や観光部局とも連携しながら、エリア観光渋滞対策の実験・実装を図る「観光交通イノベーション地域」として鎌倉市を選定しています。

鎌倉市では、初詣に訪れる方々のため、毎年12月31日～1月3日までの年末年始の間、市中心部において大規模な交通規制が実施され、許可車両以外は入場できなくなります。

(参考) https://www.city.kamakura.kanagawa.jp/koutsuu_anzen/hatumoude-kisei.html

今回、国土交通省では、平成30年1月1日から1月3日での鎌倉での交通規制時の周辺道路の交通状況をETC2.0の旅行速度データから明らかにしました。

鎌倉市中心部での交通規制により周辺の国道134号等の道路も混雑することがわかりましたので、できるかぎり公共交通機関をご利用ください。

発表記者クラブ

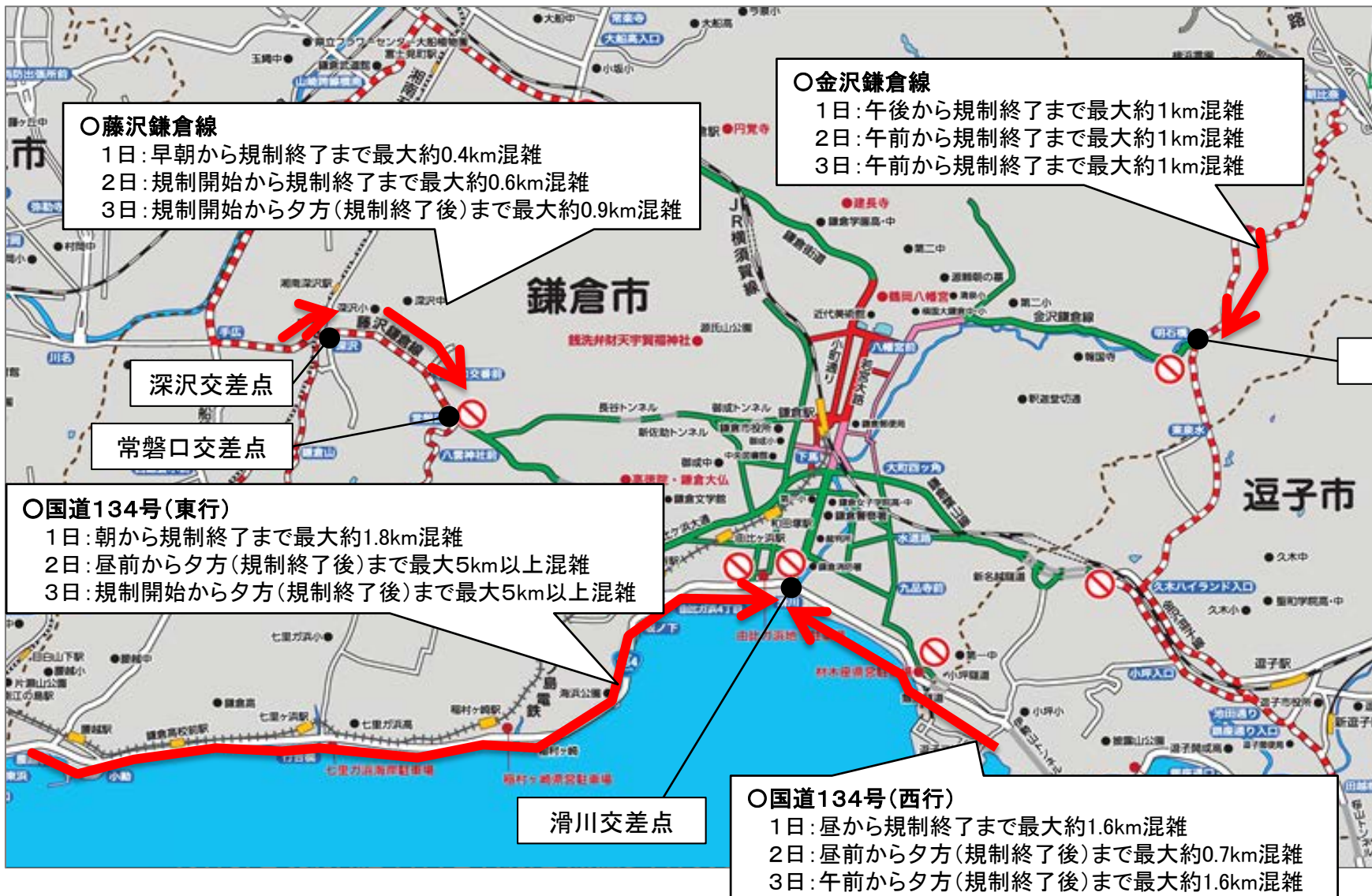
竹芝記者クラブ、神奈川建設記者会、神奈川県政記者クラブ、
横浜ラジオ・テレビ記者会、鎌倉市広報メディアセンター

問い合わせ先

国土交通省	関東地方整備局	横浜国道事務所	045-311-2981 (代)
		副所長	小澤 知幸 (こさわ ともゆき)
		調査課長	三條 憲一 (さんじょう けんいち)

年末年始の鎌倉地域の交通規制時の交通状況について

- 平成30年1月1日から3日の交通規制時の周辺道路の交通状況をETC2.0の旅行速度データから作成しました
- 交通規制時は、規制エリア周辺の国道134号等も混雑するので、できる限り公共交通機関をご利用ください



鎌倉地域の交通規制

- 12/31(月) 23:00~1/1(火) 17:00
- 1/ 2(水) 9:00~17:00
- 1/ 3(木) 9:00~17:00

○金沢鎌倉線
 1日: 午後から規制終了まで最大約1km混雑
 2日: 午前から規制終了まで最大約1km混雑
 3日: 午前から規制終了まで最大約1km混雑

○藤沢鎌倉線
 1日: 早朝から規制終了まで最大約0.4km混雑
 2日: 規制開始から規制終了まで最大約0.6km混雑
 3日: 規制開始から夕方(規制終了後)まで最大約0.9km混雑

○国道134号(東行)
 1日: 朝から規制終了まで最大約1.8km混雑
 2日: 昼前から夕方(規制終了後)まで最大5km以上混雑
 3日: 規制開始から夕方(規制終了後)まで最大5km以上混雑

○国道134号(西行)
 1日: 昼から規制終了まで最大約1.6km混雑
 2日: 昼前から夕方(規制終了後)まで最大約0.7km混雑
 3日: 午前から夕方(規制終了後)まで最大約1.6km混雑

凡例

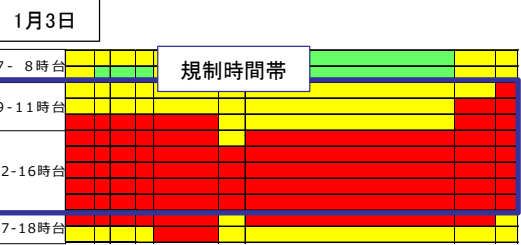


- 車両通行止め
- 車両通行制限道路
- 路線バス・タクシー等専用道路
- 歩行者用道路
- 迂回路
- 混雑の先頭交差点
- 旅行速度20km以下区間 (三が日中2時間連続)

【参考】年末年始の鎌倉地域への流入速度(国道134号)


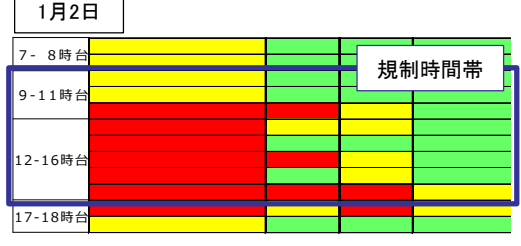
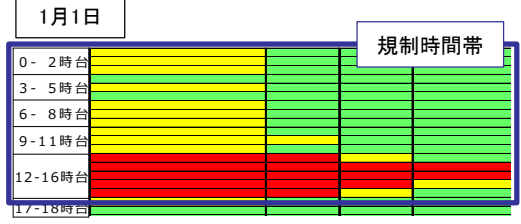
○国道134号は滑川交差点を起点に、1月1日のお昼前から旅行速度が低下
 ○1月2日と3日はお昼前から夕方間で長時間に渡り、腰越橋から伊勢山トンネル付近までの約7.0kmに渡って旅行速度が低下

鎌倉地域の交通規制
 12/31(月) 23:00~1/1(火) 17:00
 1/ 2(水) 9:00~17:00
 1/ 3(木) 9:00~17:00

< 国道134号(東行) >



< 国道134号(西行) >



凡例

< 地図 >

- 車両通行止め (Red circle with slash)
- 車両通行制限道路 (Green line)
- 路線バス・タクシー等専用道路 (Pink line)
- 歩行者用道路 (Red line)
- 迂回路 (Red dashed line)

< 旅行速度 >

- 20km/h未満 (Red)
- 20-40km/h (Yellow)
- 40km/h以上 (Green)

出典:ETC2.0プローブ情報(H30年1月1日~H30年1月3日)

【参考】年末年始の鎌倉地域への流入速度(藤沢鎌倉線、金沢鎌倉線)


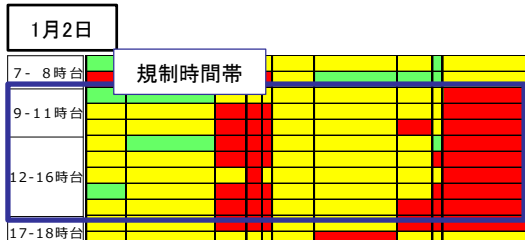

○金沢鎌倉線は1月2日に終日、大きく旅行速度が低下

○藤沢鎌倉線は1月1日と2日も速度低下が見られるが、3日は朝から大きく旅行速度が低下

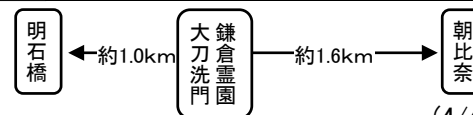
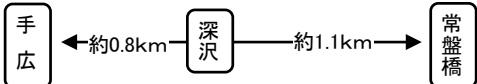

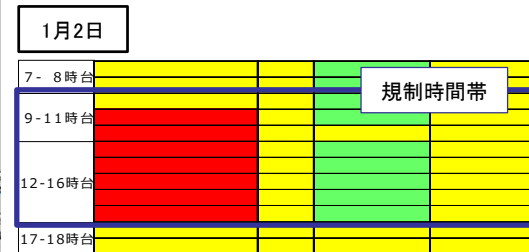
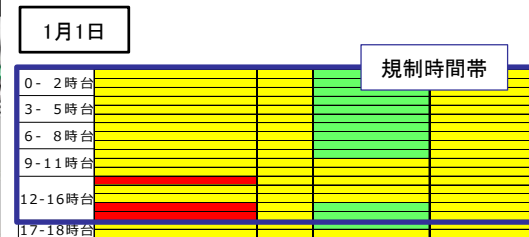
鎌倉地域の交通規制

12/31(月) 23:00~1/1(火) 17:00
 1/ 2(水) 9:00~17:00
 1/ 3(木) 9:00~17:00

<(主)藤沢鎌倉線>



<(一)金沢鎌倉線>



凡例

<地図>

- 車両通行止め
- 車両通行制限道路
- 路線バス・タクシー等専用道路
- 歩行者用道路
- 迂回道路

<旅行速度>

- 20km/h未満
- 20-40km/h
- 40km/h以上

出典:ETC2.0プローブ情報(H30年1月1日~H30年1月3日)