

平成16年度道路環境センサスデータ一覧表

下表は、平成16年度道路環境センサスとして直轄国道で行った調査結果を調査地点別に表示したものである。
 騒音の新環境基準との比較は、全ての調査地点を対象に行っているが、調査地点において環境基準の類型指定がなされていない場合は、超過・非超過の状況を()付きで表示した。
 表示順位は、都府県支庁指定市別、路線番号別、調査単位区間番号の順で並べた。
 「-」は入力データが無いことを示す。

環境基準、要請限度超過・非超過状況
 ○：非超過
 ×：超過
 ()：環境基準類型指定または騒音規制区域指定の対象外
 環境基準：昼間70dB 夜間65dB
 要請限度：昼間75dB 夜間70dB
 (7~10欄)

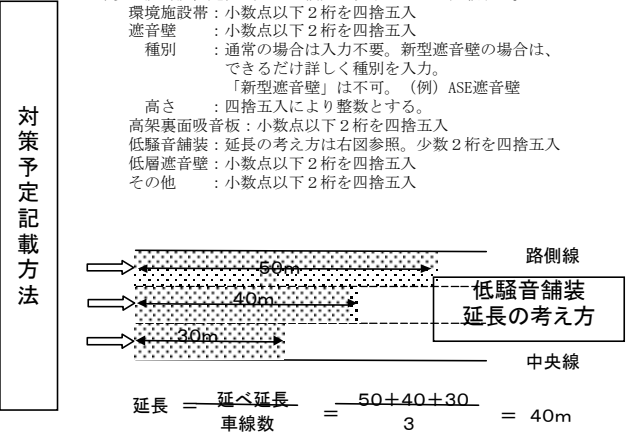
車線数は、併設道路を含む。(13欄)
 環境基準類型、騒音規制区域の指定状況は、
 ○：指定有り
 空白：指定無しとした。(14~15欄)

環境基準の類型指定延長は、上下車線別に求め、その合計を2で除した。(18欄)
 環境対策設置延長は、上下車線別に設置された延長の合計となっている。(24~29欄)
 遮音壁高さ(30欄)は測定地点における値のため、設置延長の有無にかかわらず「-」と表記される区間もある。

舗装種別は以下に示すとおり(23欄)
 密粒As：密粒アスファルト
 排水性As：排水性アスファルト
 その他As：その他のアスファルト
 コンクリート：コンクリート
 その他：その他

沿道建物の状況は以下のとおり(39~40欄)
 両側：両側に建物がある
 測定側：測定側のみに建物がある
 反対側：測定側の反対側のみに建物がある
 無：両側とも建物がない
 不明：不明

調査種別番号(41欄)は以下のとおり
 1：平成16年度実測
 5：前年度データを補充



事務所コード	路線名	地点名	No.			環境基準超過・非超過		要請限度超過・非超過		騒音レベル(dB)		車線数	測定地点の指定状況		測定位置情報		区間延長(km)	環境基準の類型指定延長(km)	評価延長(km)	沿道状況	道路条件						環境対策設置延長(km) 現況 H16調査時 [片側換算]						遮音壁高さ(m)	評価対象地域内環境対策設置延長(km) 現況 H16調査時 [片側換算]						併設道路		沿道建物		測定データ		
			都道府県支庁指定市コード	調査単位区間番号	区間内番号	昼間	夜間	昼間	夜間	昼間Leq	夜間Leq		環境基準類型	騒音規制区域	測定点側の車道中央との距離(m)	道路幅(m)					道路形態	舗装種別	環境施設帯	遮音壁	高架裏面吸音板	低騒音舗装	新型遮音壁	低層遮音壁	環境施設帯	遮音壁	高架裏面吸音板	低騒音舗装		新型遮音壁	低層遮音壁	併設道路の有無	道路形態	測定点背後の反射物の有無	沿道建物の状況	調査種別番号	実測調査年度					
10	一般国道16号	東京都町田市鶴間1654	13000	1001	1	○	○	○	○	67	65	5	○	○	8.1	0.7	0.70	0.70	市街部	23.8	平面	密粒As	0	0	0	0	0	0	-	0	0	0	0	0	0	0	0	0	0	0	無	-	無	無	5	2001
10	一般国道16号	東京都町田市鶴間1621-1	13000	1001	2	○	×	○	○	70	69	8	○	○	19	0.5	0.50	0.50	市街部	47.3	平面	排水性As	0	0	0	1	0	0	-	0	0	0	1	0	0	有	高架	無	無	1	2004					
10	一般国道246号	東京都町田市鶴間1013	13000	1021	1	○	×	○	○	70	70	4	○	○	9.5	0.8	0.80	0.80	市街部	35	平面	排水性As	0	0.4	0	0.8	0	0	-	0	0.4	0	0.8	0	0	無	-	無	反対側	5	2002					
10	一般国道246号	東京都町田市鶴間1743-21	13000	1021	2	○	×	○	○	68	66	4	○	○	16.5	0.2	0.20	0.20	市街部	42.6	高架	排水性As	0	0.4	0	0.2	0	0	2	0	0.4	0	0.2	0	0	無	-	無	無	5	2002					
10	一般国道246号	東京都町田市鶴間1857	13000	31020	1	○	×	○	○	66	66	4	○	○	16.6	0.2	0.20	0.20	市街部	41.9	高架	排水性As	0	0.4	0	0.2	0	0	2	0	0.4	0	0.2	0	0	無	-	無	無	5	2002					
10	一般国道246号	東京都町田市つくし野4-4250	13000	31021	1	×	×	○	×	74	73	4	○	○	6	0.1	0.10	0.10	市街部	21.9	平面	排水性As	0	0	0	0.2	0	0	-	0	0	0	0.2	0	0	無	-	無	無	5	2000					
10	一般国道1号	神奈川県藤沢市城南3-2	14000	1001	1	○	○	○	○	61	59	4	○	○	19.4	0.8	0.80	0.80	市街部	34.7	平面	排水性As	0	1	0	0.8	0	0	2	0	1	0	0.8	0	0	無	-	無	両側	5	2002					
10	一般国道1号	神奈川県藤沢市白旗1	14000	1001	2	○	○	○	○	60	58	4	○	○	17.4	0.2	0.20	0.20	市街部	42	盛土	密粒As	0	0.4	0	0	0	0	3	0	0.4	0	0	0	0	0	無	-	無	反対側	5	2001				
10	一般国道1号	神奈川県藤沢市城南5-5-26	14000	1001	3	×	×	○	○	71	68	4	○	○	7.6	0.5	0.50	0.50	市街部	36	平面	排水性As	0	0	0	1	0	0	-	0	0	0	1	0	0	無	-	無	無	1	2004					
10	一般国道1号	神奈川県藤沢市藤沢4-14	14000	1001	4	○	○	○	○	57	55	4	○	○	13.9	2.6	2.05	2.05	市街部	39.9	盛土	排水性As	0	2.7	0	0.4	0	0	2	0	2.1	0	0.4	0	0	無	-	無	無	5	2002					
10	一般国道1号	神奈川県茅ヶ崎市代官町5-11	14000	1002	1	×	×	○	×	75	74	2	○	○	4.1	4.2	4.20	4.20	市街部	12.8	平面	密粒As	0	0	0	0.8	0	0	-	0	0	0	0.8	0	0	無	-	無	両側	5	2001					
10	一般国道1号	神奈川県藤沢市城南2-6-28	14000	1002	2	○	×	○	○	70	68	2	○	○	5.2	0.4	0.40	0.40	市街部	17.5	平面	排水性As	0	0	0	0.8	0	0	-	0	0	0	0.8	0	0	無	-	無	無	1	2004					
10	一般国道1号	神奈川県茅ヶ崎市本村1-2-11	14000	1002	3	○	×	○	○	69	69	2	○	○	7.1	0.8	0.80	0.80	市街部	12.8	平面	排水性As	0	0	0	1.6	0	0	-	0	0	0	1.6	0	0	無	-	無	両側	1	2004					
10	一般国道1号	神奈川県茅ヶ崎市南湖1-7	14000	1003	1	×	×	○	×	73	71	2	○	○	4.2	1.7	1.70	1.70	市街部	11.6	平面	密粒As	0	0	0	0	0	0	-	0	0	0	0	0	0	0	0	無	-	無	無	1	2004			
10	一般国道1号	神奈川県茅ヶ崎市下町屋2-7	14000	1003	2	○	×	○	○	70	68	2	○	○	5.2	0.6	0.60	0.60	市街部	11.6	平面	排水性As	0	0	0	1.2	0	0	-	0	0	0	1.2	0	0	無	-	無	無	1	2004					
10	一般国道1号	神奈川県茅ヶ崎市中島333	14000	1004	1	×	×	○	×	74	73	2	○	○	4.1	1.9	1.90	1.90	市街部	11.4	平面	排水性As	0	0	0	2.9	0	0	-	0	0	0	2.9	0	0	無	-	有	無	1	2004					
10	一般国道1号	神奈川県平塚市榎木町4-1	14000	1004	2	○	○	○	○	68	64	4	○	○	9.9	0.4	0.40	0.40	市街部	30.5	平面	排水性As	0	0	0	0.8	0	0	-	0	0	0	0.8	0	0	無	-	無	無	1	2004					
10	一般国道1号	神奈川県平塚市立野町36-1	14000	1005	1	○	○	○	○	66	60	4	○	○	9.9	2.9	2.90	2.90	市街部	29.7	平面	排水性As	0	0	0	5.8	0	0	-	0	0	0	5.8	0	0	無	-	無	反対側	1	2004					
10	一般国道1号	神奈川県中郡大磯町高麗2-10	14000	1005	2	○	○	○	○	68	65	2	○	○	7.9	1.8	1.80	1.80	市街部	16.1	平面	密粒As	0	0	0	1	0	0	-	0	0	0	1	0	0	無	-	無	反対側	5	2001					
10	一般国道1号	神奈川県中郡大磯町東小磯286	14000	1006	1	○	×	○	○	69	66	2	○	○	9.8	0.4	0.40	0.40	市街部	25.8	切土	密粒As	0	0	0	0	0	0	-	0	0	0	0	0	0	0	0	無	-	無	反対側	5	2001			
10	一般国道1号	神奈川県中郡大磯町西小磯264	14000	1006	2	○	○	○	○	66	63	2	○	○	4.8	5.0	5.00	5.00	市街部	12.7	平面	排水性As	0	0	0	5.2	0	0	-	0	0	0	5.2	0	0	無	-	無	無	5	2003					
10	一般国道1号	神奈川県中郡大磯町国府新宿320-2	14000	1006	3	○	×	○	○	68	67	2	○	○	4.7	2.7	2.70	2.70	市街部	12.7	平面	排水性As	0	0	0	5.4	0	0	-	0	0	0	5.4	0	0	無	-	無	無	1	2004					
10	一般国道1号	神奈川県小田原市羽根尾3	14000	1007	1	×	×	○	×	73	74	2	○	○	4.3	4.8	4.80	4.80	市街部	13.9	平面	密粒As	0	0	0	0	0	0	-	0	0	0	0	0	0	0	0	無	-	無	両側	5	2002			
10	一般国道1号	神奈川県中郡二宮町山西327	14000	1007	2	○	×	○	○	70	70	2	○	○	4.6	0.9	0.90	0.90	市街部	12.6	平面	排水性As	0	0	0	1.8	0	0	-	0	0	0	1.8	0	0	無	-	無	無	1	2004					
10	一般国道1号	神奈川県小田原市浜町1-10-26	14000	1008	1	○	○	○	○	67	65	4	○	○	6.8	1.2	1.20	1.20	市街部	20.1	平面	排水性As	0	0	0	2.4	0	0	-	0	0	0	2.4	0	0	無	-	無	無	1	2004					
10	一般国道1号	神奈川県小田原市酒匂4-13-20	14000	1008	2	○	○	○	○	68	65	2	○	○	9.5	4.2	4.20	4.20	市街部	20.7	平面	密粒As	0	0	0	0.2	0	0	-	0	0	0	0.2	0	0	無	-	無	無	1	2004					
10	一般国道1号	神奈川県小田原市本町1-13-10	14000	1009	1	×	×	○	○	71	69	4	○	○	6	1.2	1.20	1.20	市街部	19.6	平面	排水性As	0	0	0	2.4	0	0	-	0	0	0	2.4	0	0	無	-	無	両側	1	2004					
10	一般国道1号	神奈川県小田原市風祭9	14000	1010	1	○	×	○	○	69	67	2	○	○	4.8	0.7	0.70	0.70	市街部	12.6	切土	密粒As	0	0	0	0	0	0	-	0	0	0	0	0	0	0	0	無	-	無	反対側	5	2001			
10	一般国道1号	神奈川県小田原市板橋	14000	1010	2	×	×	×	×	80	77	2	○	○	4.3	1.5	1.50	1.50	市街部	12	平面	密粒As	0	0	0	0	0	0	-	0	0	0	0	0	0	0	0	無	-	無	反対側	5	2001			
10	一般国道1号	神奈川県小田原市城山4-24-8	14000	1010	3	○	○	○	○	66	63	2	○	○	5	0.5	0.50	0.50	市街部	12	平面	排水性As	0	0	0	1	0	0	-	0	0	0	1	0	0	無	-	無	反対側	1	2004					
10	一般国道1号	神奈川県小田原市入生田92	14000	1011	1	×	×	○	○	72	70	3	○	○	3.4	1.6	1.60	1.60	市街部	11.8	平面	密粒As	0	0	0	0	0	0	-	0	0	0	0	0	0	0	0	無	-	無	無	5	2001			
10	一般国道16号	神奈川県横須賀市馬堀海岸2-27	14000	1016	1	○	○	○	○	64	58	4	○	○	9.5	3.0	3.00	3.00	市街部	24.4	平面	密粒As	0	0	0	0.1	0	0	-	0	0	0	0.1	0	0	無	-	無	無	1	2004					
10	一般国道16号	神奈川県横須賀市走水2-14-4	14000	1016	2	○	○	○	○	68	62	2	○	○	4.2	2.0	2.00	2.00	市街部	11.2	平面	密粒As	0	0	0	0	0	0	-	0	0	0	0	0	0	0	0	無	-	無	無	1	2004			
10	一般国道16号	神奈川県横須賀市東逸見1-41	14000	1017	1	×	×	○	×	73	71	4	○	○	7.4	2.4	2.40	2.40	市街部	23.8	平面	密粒As	0	0	0	2.6	0	0	-	0	0	0	2.6	0	0	無	-	無	無	5	2003					
10	一般国道16号	神奈川県横須賀市小川町9	14000	1017	2	○	○	○	○	65	63	4	○	○	7.1	4.5	4.50	4.50	市街部	22.2	平面	排水性As	0	0	0	1.9	0	0	-	0	0	0	1.9	0												

平成16年度道路環境センサスデータ一覧表

下表は、平成16年度道路環境センサスとして直轄国道で行った調査結果を調査地点別に表示したものである。
 騒音の新環境基準との比較は、全ての調査地点を対象に行っているが、調査地点において環境基準の類型指定がなされていない場合は、超過・非超過の状況を()付きで表示した。
 表示順位は、都府県支庁指定市別、路線番号別、調査単位区間番号の順で並べた。
 「-」は入力データが無いことを示す。

環境基準、要請限度超過・非超過状況
 ○：非超過
 ×：超過
 ()：環境基準類型指定または騒音規制区域指定の対象外
 環境基準：昼間70dB 夜間65dB
 要請限度：昼間75dB 夜間70dB
 (7~10欄)

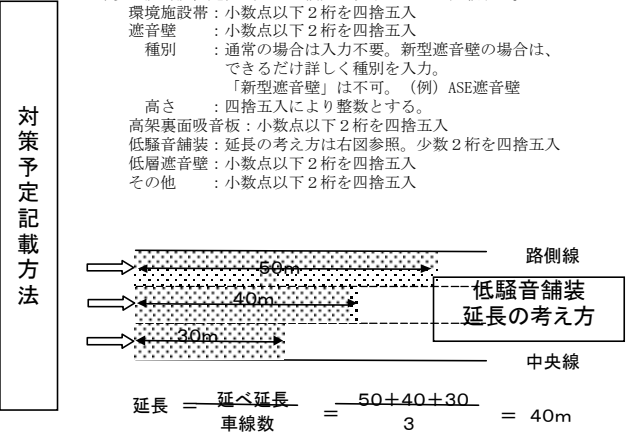
車線数は、併設道路を含む。(13欄)
 環境基準類型、騒音規制区域の指定状況は、
 ○：指定有り
 空白：指定無しとした。(14~15欄)

環境基準の類型指定延長は、上下車線別に求め、その合計を2で除した。(18欄)
 環境対策設置延長は、上下車線別に設置された延長の合計となっている。(24~29欄)
 遮音壁高さ(30欄)は測定地点における値のため、設置延長の有無にかかわらず「-」と表記される区間もある。

舗装種別は以下に示すとおり(23欄)
 密粒As：密粒アスファルト
 排水性As：排水性アスファルト
 その他As：その他のアスファルト
 コンクリート：コンクリート
 その他：その他

沿道建物の状況は以下のとおり(39~40欄)
 両側：両側に建物がある
 測定側：測定側のみに建物がある
 反対側：測定側の反対側のみに建物がある
 無：両側とも建物がない
 不明：不明

調査種別番号(41欄)は以下のとおり
 1：平成16年度実測
 5：前年度データを補充



事務所コード	路線名	地点名	No.		環境基準超過・非超過		要請限度超過・非超過		騒音レベル(dB)		車線数	測定地点の指定状況		測定位置情報		区間延長(km)	環境基準の類型指定延長(km)	評価延長(km)	沿道状況	道路条件						環境対策設置延長(km) 現況 H16調査時 [片側換算]						遮音壁高さ(m)	評価対象地域内環境対策設置延長(km) 現況 H16調査時 [片側換算]						併設道路		沿道建物		測定データ	
			都道府県支庁指定市コード	調査単位区間番号	区間内番号	昼間	夜間	昼間	夜間	昼間Leq		夜間Leq	環境基準類型	騒音規制区域	測定点側の車道中央との距離(m)					道路幅(m)	道路形態	舗装種別	環境施設帯	遮音壁	高架裏面吸音板	低騒音舗装	新型遮音壁	低層遮音壁	環境施設帯	遮音壁	高架裏面吸音板		低騒音舗装	新型遮音壁	低層遮音壁	併設道路の有無	道路形態	測定点背後の反射物の有無	沿道建物の状況	調査種別番号	実測調査年度			
10	一般国道246号	神奈川県座間市栗原中央5-8-20	14000	1050	2	○	○	○	○	56	56	4	○	○	11.7	1.1	1.10	1.10	DD	25.2	高架	排水性As	0	1.3	0	2.2	0	0	1.5	0	1.3	0	2.2	0	0	無	-	無	無	1	2004			
10	一般国道246号	神奈川県海老名市下今泉528	14000	1050	3	○	○	○	○	67	65	4	○	○	16.5	1.4	1.40	1.40	DD	45.4	高架	排水性As	0	1.7	0	2.8	0	0	2	0	1.7	0	2.8	0	0	無	-	無	無	1	2004			
10	一般国道246号	神奈川県座間市西栗原2-7-8	14000	1050	4	×	×	○	×	71	71	4	○	○	6.8	0.9	0.90	0.90	DD	21.7	平面	排水性As	0	0	0	1.8	0	0	-	0	0	0	1.8	0	0	無	-	無	無	5	2000			
10	一般国道246号	神奈川県海老名市下今泉1231-5	14000	1051	1	×	×	○	×	73	72	4	○	○	9.5	1.3	1.30	1.30	市街部	38.1	平面	排水性As	0	0	0	1.5	0	0	-	0	0	0	1.5	0	0	無	-	無	無	1	2004			
10	一般国道246号	神奈川県厚木市金田484-1	14000	1051	2	×	×	○	○	71	67	8	○	○	16.2	0.5	0.50	0.50	市街部	39.4	高架	排水性As	0	0.4	0	1	0	0	2	0	0.4	0	1	0	0	有	平面	無	無	1	2004			
10	一般国道246号	神奈川県厚木市妻田東3-39-8	14000	1052	1	○	○	○	○	66	63	8	○	○	12.3	0.9	0.90	0.90	DD	35.8	高架	密粒As	0	0.4	0	0.4	0.4	0	2	0	0.4	0	0.4	0.4	0	有	平面	無	無	1	2004			
10	一般国道246号	神奈川県厚木市妻田西1-9-28	14000	1052	2	×	×	×	×	78	79	6	○	○	8.2	1.3	1.30	1.30	DD	28.1	平面	密粒As	0	0	0	0.2	0	0	-	0	0	0	0.2	0	0	無	-	無	無	1	2004			
10	一般国道246号	神奈川県厚木市栄町1-7-11	14000	1053	1	×	×	○	×	73	75	6	○	○	9	1.7	1.70	1.70	DD	30.1	平面	排水性As	0	0	0	3.4	0	0	-	0	0	0	3.4	0	0	無	-	無	無	1	2004			
10	一般国道246号	神奈川県厚木市船子1044-4	14000	1054	1	×	×	○	×	72	72	4	○	○	9.1	1.1	1.10	1.10	DD	27.7	平面	密粒As	0	0.4	0	0.6	0	0	-	0	0.4	0	0.6	0	0	無	-	無	無	5	2001			
10	一般国道246号	神奈川県伊勢原市高森6-1591	14000	1055	1	×	×	○	×	73	75	2	○	○	5.5	4.9	4.90	4.90	DD	14.6	平面	密粒As	0	0	0	0	0	0	-	0	0	0	0	0	0	0	0	無	-	無	無	5	2001	
10	一般国道246号	神奈川県厚木市愛甲910-1	14000	1055	2	×	×	○	×	71	74	2	○	○	5.7	1.3	1.30	1.30	DD	16.9	平面	排水性As	0	0	0	2.6	0	0	-	0	0	0	2.6	0	0	無	-	無	測定側	5	2003			
10	一般国道246号	神奈川県伊勢原市中66	14000	1055	3	○	×	○	○	68	69	2	○	○	4	1.2	1.20	1.20	DD	14.6	平面	排水性As	0	0	0	2.4	0	0	-	0	0	0	2.4	0	0	無	-	無	無	1	2004			
10	一般国道246号	神奈川県伊勢原市神戸590-1	14000	1056	1	×	×	○	×	71	73	2	○	○	4.9	1.2	1.20	1.20	DD	15.1	平面	排水性As	0	0	0	1.2	0	0	-	0	0	0	1.2	0	0	無	-	無	無	5	2002			
10	一般国道246号	神奈川県伊勢原市板戸528	14000	1056	2	○	×	○	○	67	67	2	○	○	7.4	1.2	1.20	1.20	DD	19.4	平面	排水性As	0	0	0	1.2	0	0	-	0	0	0	1.2	0	0	無	-	無	無	5	2002			
10	一般国道246号	神奈川県秦野市平沢524	14000	1057	1	×	×	○	×	71	74	2	○	○	4.9	3.2	3.00	3.00	山地部	17.4	平面	密粒As	0	0	0	2.1	0	0	-	0	0	0	2.1	0	0	無	-	無	無	5	2003			
10	一般国道246号	神奈川県伊勢原市大住台1-12-1	14000	1057	2	×	×	○	×	73	75	2	○	○	6.1	0.5	0.50	0.50	山地部	16.5	平面	排水性As	0	0	0	1	0	0	-	0	0	0	1	0	0	無	-	無	無	1	2004			
10	一般国道246号	神奈川県秦野市名古木1469	14000	1057	3	○	×	○	×	70	72	2	○	○	6.7	4.0	4.00	4.00	山地部	15.7	平面	排水性As	0	0	0	1	0	0	-	0	0	0	1	0	0	無	-	無	無	5	2002			
10	一般国道246号	神奈川県秦野市並木町2-30	14000	1058	1	×	×	○	×	72	73	2	○	○	5.4	4.6	4.60	4.60	DD	15.1	平面	排水性As	0	0	0	7.2	0	0	-	0	0	0	7.2	0	0	無	-	無	無	1	2004			
10	一般国道246号	神奈川県足柄上郡松田町惣領	14000	1058	2	×	×	○	×	72	72	2	○	○	4	2.7	2.70	2.70	DD	14.3	平面	排水性As	0	0	0	2.7	0	0	-	0	0	0	2.7	0	0	無	-	無	無	1	2004			
10	一般国道246号	神奈川県足柄上郡松田町惣領2035	14000	1059	1	○	○	○	○	57	57	2	○	○	8.1	2.2	2.20	2.20	DD	19.3	盛土	密粒As	0	1.5	0	0	0	0	1	0	1.5	0	0	0	0	0	無	-	無	無	5	2001		
10	一般国道246号	神奈川県足柄上郡山北町向原1820-1	14000	1060	1	×	×	○	×	75	77	2	○	○	2.8	2.5	2.50	2.50	山地部	9.5	平面	密粒As	0	0	0	0	0	0	-	0	0	0	0	0	0	0	0	無	-	無	無	5	2001	
10	一般国道246号	神奈川県足柄上郡山北町山北1239-5	14000	1061	1	×	×	○	×	73	75	2	○	○	4.7	2.2	2.20	2.20	市街部	15.2	平面	排水性As	0	0	0	4.2	0	0	-	0	0	0	4.2	0	0	無	-	無	無	1	2004			
10	一般国道246号	神奈川県足柄上郡山北町向原	14000	1061	2	○	○	○	○	62	64	2	○	○	12.7	0.8	0.80	0.80	市街部	30	盛土	排水性As	0	0	0	0.9	0	0	-	0	0	0	0.9	0	0	無	-	無	無	1	2004			
10	一般国道246号	神奈川県足柄上郡山北町川西1630	14000	1062	1	×	×	×	×	78	80	4	○	○	5.1	7.5	7.50	7.50	山地部	16.7	平面	密粒As	0	0	0	1	0	0	-	0	0	0	1	0	0	無	-	無	無	5	2003			
10	一般国道1号(西湘バイパス)	神奈川県中郡大磯町大磯1706	14000	11006	1	○	○	○	○	68	62	6	○	○	16.6	1.5	1.50	1.50	DD	29.3	高架	密粒As	0	1.2	0	0	0	0	2	0	1.2	0	0	0	0	0	有	平面	無	無	1	2004		
10	一般国道1号(西湘バイパス)	神奈川県中郡大磯町西小磯92-12	14000	11006	2	×	×	○	○	72	70	4	○	○	15.8	4.6	4.60	4.60	DD	34.8	切土	密粒As	0	0	0	0	0	0	-	0	0	0	0	0	0	0	0	無	-	無	無	1	2004	
10	一般国道1号	神奈川県中郡二宮町二宮356	14000	41006	1	○	○	○	○	67	61	2	○	○	6.8	0.3	0.30	0.30	DD	15.4	平面	密粒As	0	0	0	0	0	0	-	0	0	0	0	0	0	0	0	無	-	無	反対側	5	2001	
10	一般国道246号	神奈川県大和市上草柳172	14000	41149	1	×	×	○	○	75	70	2	○	○	4.3	0.9	0.90	0.90	市街部	12	平面	密粒As	0	0	0	0	0	0	-	0	0	0	0	0	0	0	0	無	-	無	反対側	5	2001	
10	一般国道1号	横浜市鶴見区尻手2-5	14100	1001	1	×	×	○	○	72	70	6	○	○	6.3	0.7	0.70	0.70	DD	21.9	平面	排水性As	0	0	0	1.4	0	0	-	0	0	0	1.4	0	0	無	-	無	反対側	5	2003			
10	一般国道1号	横浜市神奈川区子安台1-7-10	14100	1001	2	×	×	○	○	71	68	6	○	○	6.3	4.4	4.40	4.40	DD	22.3	平面	密粒As	0	0	0	0.6	0	0	-	0	0	0	0.6	0	0	無	-	無	両側	5	2002			
10	一般国道1号	横浜市鶴見区下末吉1-226-3	14100	1001	3	×	×	○	○	71	68	5	○	○	5.8	2.3	2.30	2.30	DD	22.5	平面	排水性As	0	0	0	4.6	0	0	-	0	0	0	4.6	0	0	無	-	無	反対側	1	2004			
10	一般国道1号	横浜市神奈川区三ツ沢下町6-8-13	14100	1002	1	×	×	○	○	71	69	4	○	○	8.5	4.5	4.50	4.50	DD	22.3	平面	排水性As	0	0	0	9	0	0	-	0	0	0	9	0	0	無	-	無	両側	1	2004			
10	一般国道1号	横浜市戸塚区矢部町3620	14100	1007	1	×	×	○	×	75	73	4	○	○	11.4	0.7	0.70	0.70	DD	20.9	切土	密粒As	0	0.7	0	0	0	0	-	0	0.7	0	0	0	0	0	無	-	有	測定側	5	2001		
10	一般国道1号	横浜市戸塚区戸塚町3663	14100	1007	2	○	○	○	○	56	56	4	○	○	14.8	0.8	0.80	0.80	DD	28.6	盛土	排水性As	0	0.8	0	0.8	0	0	2.7	0	0.8	0	0.8	0	0	無	-	無	無	5	2002			
10	一般国道1号	横浜市戸塚区矢部町896-7	14100	1007	3	○	○	○	○	54	51	4	○	○	40.5	1.3	1.30	1.30	DD	83.6	盛土	排水性As	0	1	0	2.6	0	0	2	0	1	0	2.6	0										

平成16年度道路環境センサスデータ一覧表

下表は、平成16年度道路環境センサスとして直轄国道で行った調査結果を調査地点別に表示したものである。
 騒音の新環境基準との比較は、全ての調査地点を対象に行っているが、調査地点において環境基準の類型指定がなされていない場合は、超過・非超過の状況を（ ）付きで表示した。
 表示順位は、都府県支庁指定市別、路線番号別、調査単位区間番号の順で並べた。
 「-」は入力データが無いことを示す。

環境基準、要請限度超過・非超過状況
 ○：非超過
 ×：超過
 ()：環境基準類型指定または騒音規制区域指定の対象外
 環境基準：昼間70dB 夜間65dB
 要請限度：昼間75dB 夜間70dB
 (7～10欄)

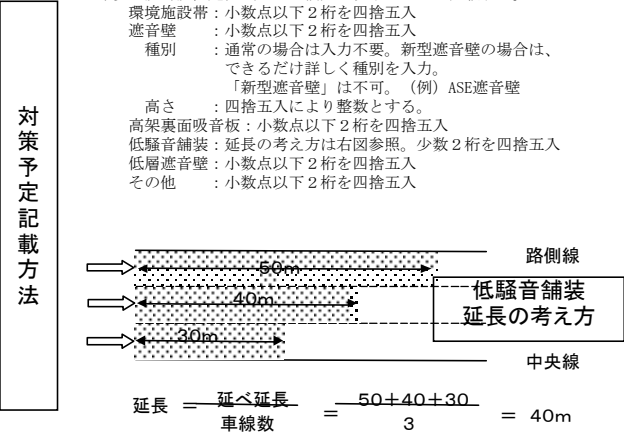
車線数は、併設道路を含む。(13欄)
 環境基準類型、騒音規制区域の指定状況は、
 ○：指定有り
 空白：指定無しとした。(14～15欄)

環境基準の類型指定延長は、上下車線別に求め、その合計を2で除した。(18欄)
 環境対策設置延長は、上下車線別に設置された延長の合計となっている。(24～29欄)
 遮音壁高さ(30欄)は測定地点における値のため、設置延長の有無にかかわらず「-」と表記される区間もある。

舗装種別は以下に示すとおり(23欄)
 密粒As：密粒アスファルト
 排水性As：排水性アスファルト
 その他As：その他のアスファルト
 コーコート：コンクリート
 その他：その他

沿道建物の状況は以下のとおり(39～40欄)
 両側：両側に建物がある
 測定側：測定側のみ建物がある
 反対側：測定点の反対側のみ建物がある
 無：両側とも建物がない
 不明：不明

調査種別番号(41欄)は以下のとおり
 1：平成16年度実測
 5：前年度データを補完



事務所コード	路線名	地点名	No.		環境基準超過・非超過		要請限度超過・非超過		騒音レベル(dB)		車線数	測定地点の指定状況		測定位置情報	区間延長(km)	環境基準の類型指定延長(km)	評価延長(km)	沿道状況	道路条件						環境対策設置延長(km) 現況 H16調査時 [片側換算]						遮音壁高さ(m)	評価対象地域内環境対策設置延長(km) 現況 H16調査時 [片側換算]						併設道路		沿道建物		測定データ	
			都道府県支庁指定市コード	調査単位区間番号	区間内番号	昼間	夜間	昼間	夜間	昼間Leq		夜間Leq	環境基準類型						騒音規制区域	測定点側の車道中央との距離(m)	道路幅幅(m)	道路形態	舗装種別	環境施設帯	遮音壁	高架裏面吸音板	低騒音舗装	新型遮音壁	低層遮音壁	環境施設帯		遮音壁	高架裏面吸音板	低騒音舗装	新型遮音壁	低層遮音壁	併設道路の有無	道路形態	測定点背後反射物の有無	沿道建物の状況	調査種別番号	実測調査年度	
																																											道路幅幅(m)
10	一般国道16号	横浜市旭区四季美台92	14100	11018	1	○	○	○	○	60	59	6	○	○	26.9	2.6	2.60	2.60	DDD	62.5	掘割	排水性As	0	5.2	0	5.2	0	0	0	3	0	5.2	0	5.2	0	0	無	-	無	無	1	2004	
10	一般国道16号	横浜市旭区下川井町2280	14100	11019	1	×	×	○	×	73	72	6	○	○	12	2.1	2.10	2.10	DDD	36.4	掘割	排水性As	0	1.5	0	3.8	0	0	-	0	1.5	0	3.8	0	0	無	-	無	無	5	2000		
10	一般国道1号	横浜市戸塚区東俣野52-1	14100	31008	1	×	×	○	○	72	70	5	○	○	6	0.4	0.40	0.40	DDD	36.1	掘割	密粒As	0	0	0	0	0	0	-	0	0	0	0	0	無	-	無	無	5	2001			
10	一般国道1号	横浜市戸塚区東俣野84	14100	31008	2	○	○	○	○	61	58	4	○	○	15.8	0.4	0.40	0.40	DDD	34.8	掘割	密粒As	0	0	0	0	0	0	-	0	0	0	0	0	無	-	無	無	5	2001			
10	一般国道246号	横浜市瀬谷区五貫目町2	14100	31022	1	○	○	○	○	68	65	4	○	○	15.5	0.5	0.50	0.50	市街部	50	高架	排水性As	0	0.8	0	0.5	0	0	2	0	0.8	0	0.5	0	0	無	-	無	反対側	5	2002		
10	一般国道246号	横浜市瀬谷区目黒町1-1	14100	31022	2	×	×	×	×	77	77	4	○	○	6.4	0.2	0.20	0.20	市街部	21.6	平面	排水性As	0	0	0	0.2	0	0	-	0	0	0	0.2	0	0	無	-	無	無	5	2002		
10	一般国道246号	横浜市緑区長津田町4387	14100	31023	1	×	×	○	×	72	71	4	○	○	6.5	0.7	0.70	0.70	平地部	18.1	平面	排水性As	0	0	0	1.4	0	0	-	0	0	0	1.4	0	0	無	-	無	測定側	5	2000		
10	一般国道246号	横浜市緑区長津田町5803	14100	31023	2	○	×	○	○	70	70	6	○	○	16	0.4	0.40	0.40	平地部	41.8	高架	密粒As	0	0.4	0	0	0	0	2	0	0.4	0	0	0	0	有	平面	無	無	5	2000		
10	一般国道357号	横浜市磯子区中原町1-1	14100	81023	1	×	×	○	○	71	68	4	○	○	7	3.0	1.50	1.50	平地部	56	平面	密粒As	0	0	0	0	0	0	-	0	0	0	0	0	0	無	-	無	無	5	2002		
10	一般国道1号	川崎市幸区紺屋町54	14130	1001	1	×	×	○	×	74	71	6	○	○	6.1	3.1	3.10	3.10	DDD	21.9	平面	排水性As	0	0	0	5.7	0	0	-	0	0	0	5.7	0	0	無	-	無	反対側	1	2004		
10	一般国道15号	川崎市川崎区榎町9-4	14130	1002	1	○	×	○	○	69	68	6	○	○	12.8	0.9	0.90	0.90	DDD	50.1	平面	密粒As	0	0	0	0	0	0	-	0	0	0	0	0	0	無	-	有	両側	5	2003		
10	一般国道15号	川崎市川崎区旭町1-2-4	14130	1002	2	○	○	○	○	64	62	8	○	○	16.8	0.3	0.30	0.30	DDD	51.2	高架	密粒As	0	0.3	0	0	0	0	2	0	0.3	0	0	0	0	有	平面	無	測定側	1	2004		
10	一般国道15号	川崎市川崎区元木1-1-16	14130	1003	1	×	×	○	○	71	70	6	○	○	13.4	0.7	0.70	0.70	DDD	50.5	平面	密粒As	0	0	0	0	0	0	-	0	0	0	0	0	0	無	-	無	無	5	2001		
10	一般国道15号	川崎市川崎区池田2-5-5	14130	1003	2	○	○	○	○	68	65	5	○	○	10.7	0.8	0.80	0.80	DDD	49.8	平面	排水性As	0	0	0	1.6	0	0	-	0	0	0	1.6	0	0	無	-	無	反対側	5	2000		
10	一般国道246号	川崎市高津区溝口1096-16	14130	1006	1	×	×	×	×	77	76	4	○	○	6.7	0.5	0.50	0.50	DDD	21.9	平面	排水性As	0	0	0	1	0	0	-	0	0	0	1	0	0	無	-	無	反対側	5	2000		
10	一般国道246号	川崎市高津区溝口5-24-5	14130	1006	2	×	×	○	○	72	70	8	○	○	14.7	0.8	0.80	0.80	DDD	38.2	高架	排水性As	0	0.5	0	1.6	0	0	2	0	0.5	0	1.6	0	0	有	平面	無	無	5	2000		
10	一般国道246号	川崎市高津区下作延745-11	14130	1007	1	×	×	○	×	74	75	4	○	○	7	1.0	1.00	1.00	DDD	22	平面	排水性As	0	0.2	0	2	0	0	-	0	0.2	0	2	0	0	無	-	無	無	1	2004		
10	一般国道246号	川崎市宮前区馬絹625	14130	1007	2	×	×	○	×	75	76	4	○	○	12.3	0.7	0.70	0.70	DDD	31.2	高架	排水性As	0	1.4	0	0.2	0	0	2	0	1.4	0	0.2	0	0	無	-	無	無	5	2001		
10	一般国道246号	川崎市高津区下作延173-7	14130	1007	3	○	○	○	○	61	60	4	○	○	11.2	0.7	0.70	0.70	DDD	22.5	高架	排水性As	0	1.1	0	1.4	0	0	1	0	1.1	0	1.4	0	0	無	-	無	無	1	2004		
10	一般国道246号	川崎市高津区久地487	14130	1007	4	×	×	○	×	74	75	4	○	○	7.5	0.8	0.80	0.80	DDD	25.5	平面	密粒As	0	0.6	0	0	0	0	-	0	0.6	0	0	0	0	無	-	無	無	5	2002		
10	一般国道409号	川崎市川崎区中瀬3-2-13	14130	1013	1	○	×	○	○	70	66	4	○	○	8.5	3.2	3.20	3.20	DDD	24.3	平面	密粒As	0	0	0	0	0	0	-	0	0	0	0	0	0	無	-	無	無	1	2004		
10	一般国道409号	川崎市川崎区殿町1-17-1	14130	1014	1	×	×	○	○	71	69	4	○	○	8.2	4.9	1.10	1.10	DDD	25.1	平面	密粒As	0	0	0	0	0	0	-	0	0	0	0	0	0	無	-	有	無	1	2004		
10	一般国道246号	川崎市宮前区有馬1-24-3	14130	31007	1	×	×	×	×	76	74	4	○	○	6.6	1.6	1.60	1.60	DDD	21.3	平面	排水性As	0	0.2	0	3.2	0	0	-	0	0.2	0	3.2	0	0	無	-	無	反対側	1	2004		
10	一般国道246号	川崎市宮前区鷺沼1-24-3	14130	31007	2	×	×	○	×	75	74	4	○	○	6.7	1.1	1.10	1.10	DDD	21.5	平面	密粒As	0	0.2	0	0	0	0	-	0	0.2	0	0	0	0	無	-	無	無	5	2001		