

カラス カン ナ ガワ



鳥・神流川だより



ラスカー君

国土交通省 高崎河川国道事務所

カンナちゃん

第32号 H17. 5. 19

★『アダプトプログラム鳥・神流川』創設★

平成17年4月11日（月）高崎市倉賀野緑地にて、（社）高崎市シルバー人材センター・高崎市・国土交通省高崎河川国道事務所による、『アダプトプログラム鳥・神流川協定書』締結による記念植栽式が行われました。

アダプトプログラムとは公共の場所を「養子」に見たて、地域住民が「里親」となって美化活動を行うという意味をもつものであり、私達の重要な財産である鳥・神流川を皆で洪水から守り、育て、安全で美しい川にするための一手段として創設されました。

植栽式では（社）高崎市シルバー人材センター理事・高崎市都市整備部長・高崎河川国道事務所佐藤（技）副所長からそれぞれご挨拶をいただいた後、小雨の中ではありますが、長い期間美しい色で楽しめるペチュニアを記念に植栽しました。

今後、（社）高崎市シルバー人材センター・・・除草・ゴミ清掃・花壇の手入れ
高崎市・・・ゴミの収集・運搬・水道水の提供
国土交通省・・・アダプトサイン（看板）の設置等を分担し行います。

鳥・神流川が地域にとって重要な河川であることを意識して皆で大事にしていくことを確認しました。



★平成17年度 洪水対応演習実施★

平成17年5月12日（木）に、「平成17年度洪水対応演習」が実施されました。

この演習は出水時における洪水予報および水防警報などの情報を迅速かつ的確に伝達し、防災体制に万全を期すことを目的に、国土交通省をはじめ、都道府県、市町村、その他水防関係機関が参加して全国的に実施されたものです。

演習では、担当者による水防警報及びダム状況等の情報伝達、災害を想定した復旧計画の立案に加えて、事務所長と新町長の本人同士による電話での情報交換も行われるなど、実践さながらの緊迫した内容で実施されました。

また、高崎河川国道事務所では、直轄管理区間である烏川と鍬川の一部分が今年の3月31日に洪水予報河川に指定されたため、今年度からは、气象台と共同で「烏川洪水予報」を発表することになりました。

来る出水期では、こうした多種多様な情報を「素速く」「正確に」伝達し、各関係機関の体制づくりに役立ててもらえるよう、今回の演習の成果を生かし、対応していきたいと思っております。

演習に参加していただいた皆様、大変お疲れさまでした。

演習

烏川洪水予報第1号

国土交通省 関東地方整備局 高崎河川国道事務所
 気象庁 前橋地方気象台 熊谷地方気象台 共同発表
 平成17年5月12日 13時00分

- 1 烏川洪水注意報発表
- (本文)
- 3 烏川の群馬県高崎市・高松水位観測所では、警戒水位を越える出水と存心見込みですので、各地とも十分な注意をして下さい。
- (解説文)
- 8 会風第10号の通過による大雨により、
- 9 降り始めの
- 10-1 12日13時から12日12時までの、烏川流域の流域平均雨量は110ミリ
- 10-5 に達しました。
- 11 また、雨により1時間に20ミリの雨が降っています。
- 14 烏川の水位は12日12時現在、次のとおりとなっています。
- (1) 高松水位観測所(群馬県高崎市)で4.69m(上昇中)
- (予想文)
- 6 この雨は今後次第に弱まるでしょう。
- 7-1 12日13時から12日16時までの、烏川流域の流域平均雨量は25ミリ
- 7-5 の見込みです。
- 9 烏川の水位は12日16時には、次のように見込まれます。
- (1) 高松水位観測所(群馬県高崎市)で2.01m程度

(参考資料)
 高松水位観測所(群馬県高崎市)
 観測高 5.02m 危険水位 4.60m 警戒水位 3.60m 平常水位 0.08m

(利根川水系の洪水予報文発表状況)

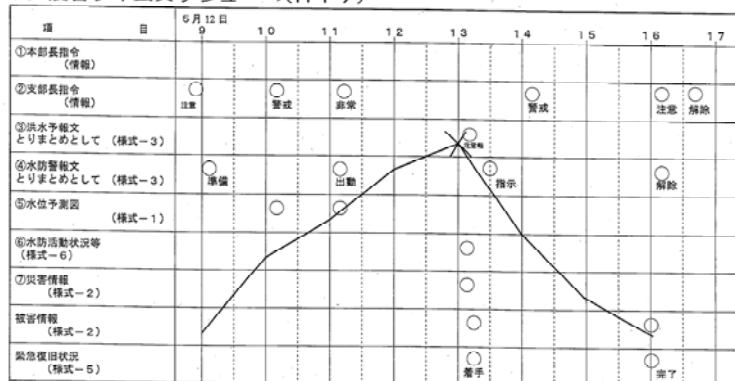
警・注意報別	利根川上流	利根川中流	利根川下流	烏川	奥良原川上流	奥良原川下流
洪水警報発表中						
洪水注意報発表中	○	○	○	○	○	○

警・注意報別	鬼怒川	小泉川	霧ヶ峰・北湖	江戸川
洪水警報発表中				
洪水注意報発表中	○			

問い合わせ先
 水位関係：国土交通省関東地方整備局 高崎河川国道事務所 河川管理課 027-345-0002
 気象関係：気象庁 前橋地方気象台 技術課 027-231-2237
 熊谷地方気象台 技術課 048-521-0058

記入用紙

4. 演習タイムスケジュール (H17)



参加者の感想

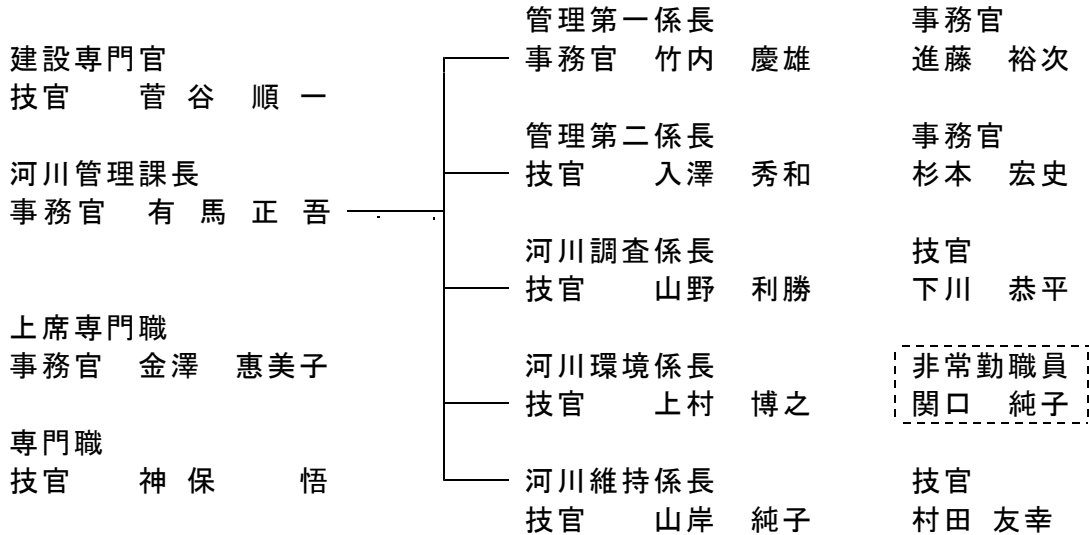
今回演習にお参加された若いお2人に感想をいただきました。

用地 橋 高
 関係機関への連絡の多さに悪戦苦闘しましたが、この演習で洪水対応の流れを確認すると共に、災害に対して常に危機意識を持つことの重要性を再認識できたと思います。

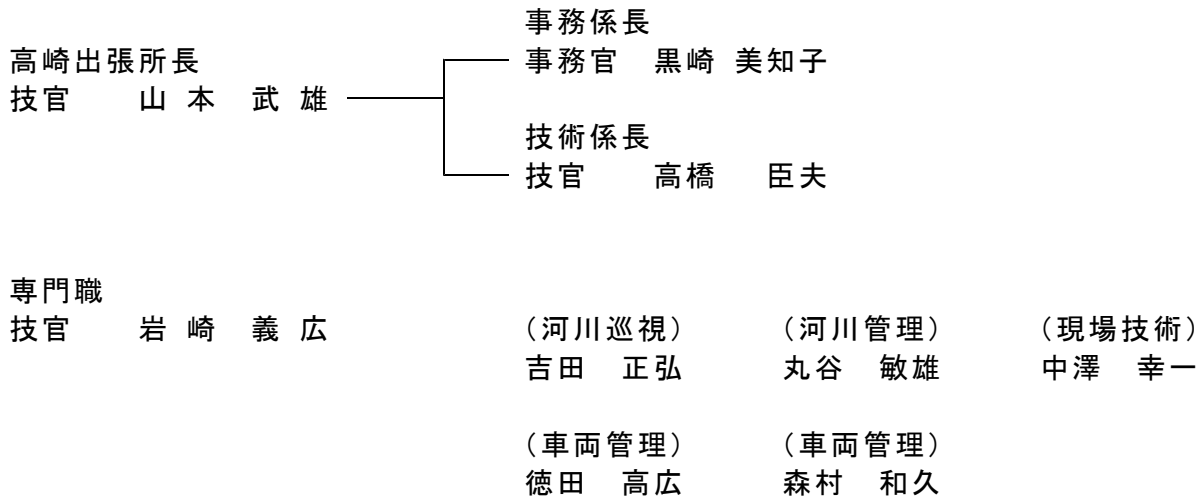
用地 吉川
 演習と言っても、想定通りに事が進むとは限らない事を実感しましたが、演習をしないとしないのでは、現実には水害が起こった時の対応に大きな差がでると感じました。

★平成17年度は、下記体制で業務を遂行していきます★
 =よろしくお願ひします=

【河川管理課】



【高崎出張所】



発行・問い合わせ先

国土交通省 高崎河川国道事務所 河川管理課
 〒370-0841 高崎市栄町6-4-1
 TEL 027-345-6041 FAX 027-345-6091

