参考資料

千葉県内における出水概要等について
（令和8年8月千葉豪雨、令和8年9月台風第25号）

令和8年8月千葉豪雨の概要

国土交通省
関東地方整備局

- 関東甲信地方では、13日から14日にかけて、この時期としては強い寒気が上空に流れ込んだことに加え、千島の東に位置する高気圧の縁を回る暖かく湿った空気が流入したため、大気の状態が非常に不安定となった。
- 千葉県では、13日昼過ぎ以降、北西部や南部及び北東部で積乱雲が組織化し線状降水帯が発生、気象防災速報（記録的短時間大雨）を25回発表するなど、各地で記録的な大雨となった。
- この大雨により、千葉県には13日19時30分から14日5時15分にかけてレベル5大雨特別警報を19市3町に、レベル5土砂災害特別警報を6市と、広い範囲に発表した。
- 千葉市中央区では、13日に日最大1時間降水量115.0ミリを観測し、14日10時までの24時間降水量は367.0ミリとなった。これらはいずれも1966年の統計開始以来の極値を更新した。

令和8年8月千葉豪雨に関する千葉県気象速報（第3報） 気象庁 東京管区気象台 銚子地方気象台

8/13 21時　地上天気図

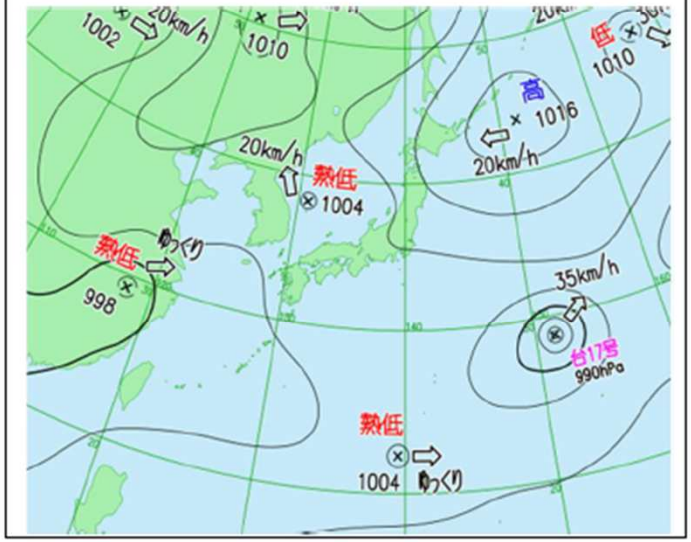

解析雨量積算図（8/13 9時～8/14 9時）

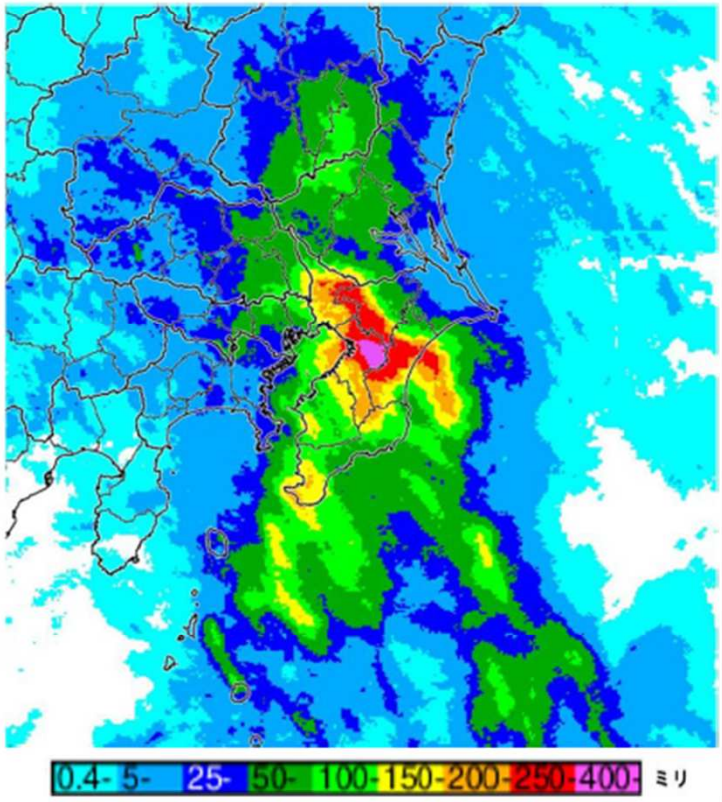

降水量の推移（千葉）8/12 24時～8/14 24時）

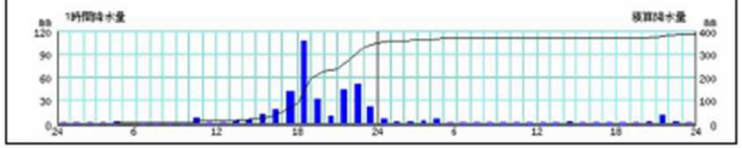

雨雲の動き

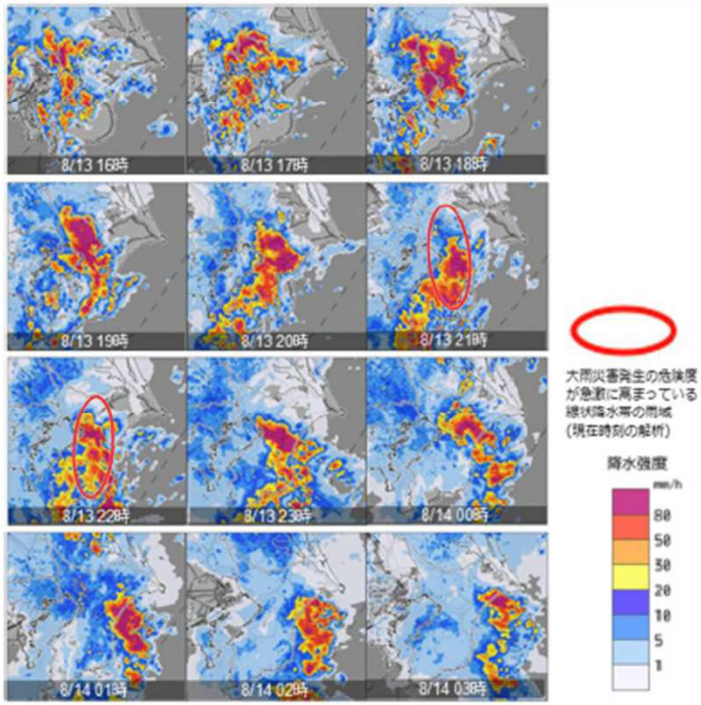

特別警報発表状況

都県	レベル５大雨特別警報	レベル５土砂災害特別警報
千葉県	千葉市、市川市、船橋市、松戸市、茂原市、佐倉市、東金市、習志野市、柏市、市原市、八千代市、我孫子市、鎌ケ谷市、四街道市、八街市、印西市、白井市、山武市、大網白里市、九十九里町、白子町、長柄町　２２市町村	千葉市、茂原市、東金市、市原市、八街市、大網白里市　６市

令和8年8月千葉豪雨による被災状況

国土交通省
関東地方整備局

- 令和8年8月豪雨により、千葉県内では17河川における越水による外水氾濫、内水氾濫等による道路冠水、土砂災害等が発生し、死者13名、重傷者2名、軽傷者44名の人的被害が生じた。
- 建物被害については、全壊12棟、半壊・一部損壊2,456棟、床上浸水1,054棟、床下浸水2,736棟の被害が発生した。
- ライフラインについては、停電が最大約46,980戸（東京電力管内、復旧済）、断水が最大約100戸（復旧済）に及ぶなどの被害が発生した。
- このほか小湊鉄道等で土砂流入等による運休が発生したとともに、道路損壊、道路への土砂流入などにより通行止めが発生した。
- また、道路冠水等により、道路上において最大約3,100台の車両が被災した。

被害の概要

	人的被害（人）				建物被害（棟）				備考
	死者	行方不明	負傷者		全壊	半壊 一部損壊	床上浸水	床下浸水	
			重傷者	軽傷者					
埼玉県						1	2	35	
千葉県	13	0	2	44	12	2,455	1,052	2,701	停電 復旧済（最大時約46,980戸） 断水 復旧済（最大時約100戸）

人的被害、建物被害：9/9 12:00時点 消防庁発表
停電・断水件数　　：8/31 17:00時点 内閣府発表

大網白里市浸水状況 8/14 11時頃撮影



国道16号：千葉市村田町アンダーパス冠水状況 8/14 1時頃撮影



鉄道の被災状況 9/9時点

小湊鉄道 小湊鉄道線 ：土砂流入等

1. 事 業 者　小湊鉄道株式会社
2. 被害場所　養老渓谷～上総中野間
3. 運休区間　里見～上総中野間
4. 復旧見込　月崎～上総中野間※ ：9月中旬より運転再開予定
   ※但し、平日の昼間は施工集中のため、運休
   9月1日より通常ダイヤで運転再開予定
5. 付　　記
   ・里見～月崎間は、9月6日からの大雨の影響により運休中（9月10日運転再開予定）
   ・里見～上総中野間でバス・タクシーによる代替輸送を実施
   ・8月21日に、鉄道災害調査隊（RAIL-FORCE）の派遣により被災状況の調査等を実施

JR東日本 外房線 ：道床流出等

1. 事 業 者　東日本旅客鉄道株式会社
2. 被害場所　—
3. 運休区間　—
4. 復旧見込　8月23日（日）より全線で運転再開済
5. 付　　記　—



出典：国土交通本省被害状況等第15報 被害状況等位置図資料を基に作成

道路の被災状況 9/9時点



出典：国土交通本省被害状況等第15報 被害状況等位置図資料を基に作成

令和8年8月千葉豪雨による被災状況（河川管理施設）

国土交通省
関東地方整備局

●【千葉県】越水等した河川（１７河川）

都川（みやこがわ）、鹿島川（かしまがわ）、高崎川（たかさきがわ）、村田川（むらたがわ）、瀬又川（せまたがわ）、小中川（こなかがわ）、赤目川（あかめがわ）、作田川（さくだがわ）、源川（みなもとがわ）、国分川（こくぶがわ）、新坂川（しんさかがわ）、飯山満川（はざまがわ）、一宮川（いちのみやがわ）、阿久川（あくがわ）、豊田川（とよだがわ）、三途川（さんずがわ）、水上川（みずかみがわ）

※上記被害状況は、9月3日15:00時点の情報です。

●【千葉県】河川管理施設被害（３１河川１１１箇所）

利根川水系印旛放水路（いんばほうすいろ）	護岸損壊	９箇所 保全対策完了
利根川水系鹿島川（かしまがわ）	護岸損壊	２箇所 保全対策完了
利根川水系国分川（こくぶがわ）	護岸損壊	３箇所 保全対策完了
利根川水系新坂川（しんさかがわ）	護岸損壊	１箇所 保全対策完了
利根川水系神崎川（かんざきがわ）	護岸損壊	１箇所 応急対策完了
利根川水系勝田川（かつたがわ）	護岸損壊	１箇所 保全対策完了
利根川水系大津川（おおつがわ）	護岸損壊	２箇所 保全対策完了
利根川水系大柏川（おおかしわがわ）	護岸損壊	１箇所 保全対策完了
村田川水系村田川（むらたがわ）	護岸損壊	１３箇所 保全対策完了
村田川水系瀬又川（せまたがわ）	護岸損壊	２箇所 保全対策完了
村田川水系神崎川（かんざきがわ）	護岸損壊	１箇所 保全対策完了
村田川水系支川村田川（しせんむらたがわ）	護岸損壊	１箇所 保全対策完了
都川水系都川（みやこがわ）	護岸損壊	２箇所 保全対策完了
都川水系葭川（よしかわ）	排水機場動作不良	１箇所 応急対策完了
南白亀川水系赤目川（あかめがわ）	護岸損壊	２箇所 保全対策完了
南白亀川水系南白亀川（なばきがわ）	護岸損壊	２箇所 応急対策完了
南白亀川水系小中川（こなかがわ）	護岸損壊	６箇所 保全対策完了
平久里川水系平久里川（へぐりがわ）	護岸損壊	１箇所 保全対策完了
平久里川水系滝川（たきがわ）	護岸損壊	１箇所 保全対策完了
一宮川水系一宮川（いちのみやがわ）	護岸損壊	３箇所 保全対策完了
一宮川水系豊田川（とよだがわ）	護岸損壊	１１箇所 保全対策完了
一宮川水系瑞沢川（みずさわがわ）	護岸損壊	１箇所 保全対策完了
一宮川水系埴生川（はぶがわ）	護岸損壊	１箇所 保全対策完了
一宮川水系小生田川（おぶたがわ）	護岸損壊	１箇所 保全対策完了
一宮川水系阿久川（あくがわ）	護岸損壊	３４箇所 保全対策完了
真亀川水系真亀川（まがめがわ）	護岸損壊	１箇所 保全対策完了
小櫃川水系御腹川（おはらがわ）	護岸損壊	２箇所 保全対策完了
加茂川水系銘川（めいかわ）	護岸損壊	１箇所 保全対策完了
加茂川水系川音川（かわおとがわ）	護岸損壊	１箇所 保全対策完了
養老川水系養老川（ようろうがわ）	護岸損壊	２箇所 保全対策完了
夷隅川水系山田川（やまだがわ）	護岸損壊	１箇所 保全対策完了

※上記被害状況は、9月3日15:00時点の情報です。

●【国管理】河川管理施設被害（１河川２箇所）

利根川水系手賀川（てがかわ）　堤防天端クラック ２箇所 保全対策完了

※保全対策：ブルーシート、バリケード、土のう等の設置
※応急対策：堤防クラック等の補修

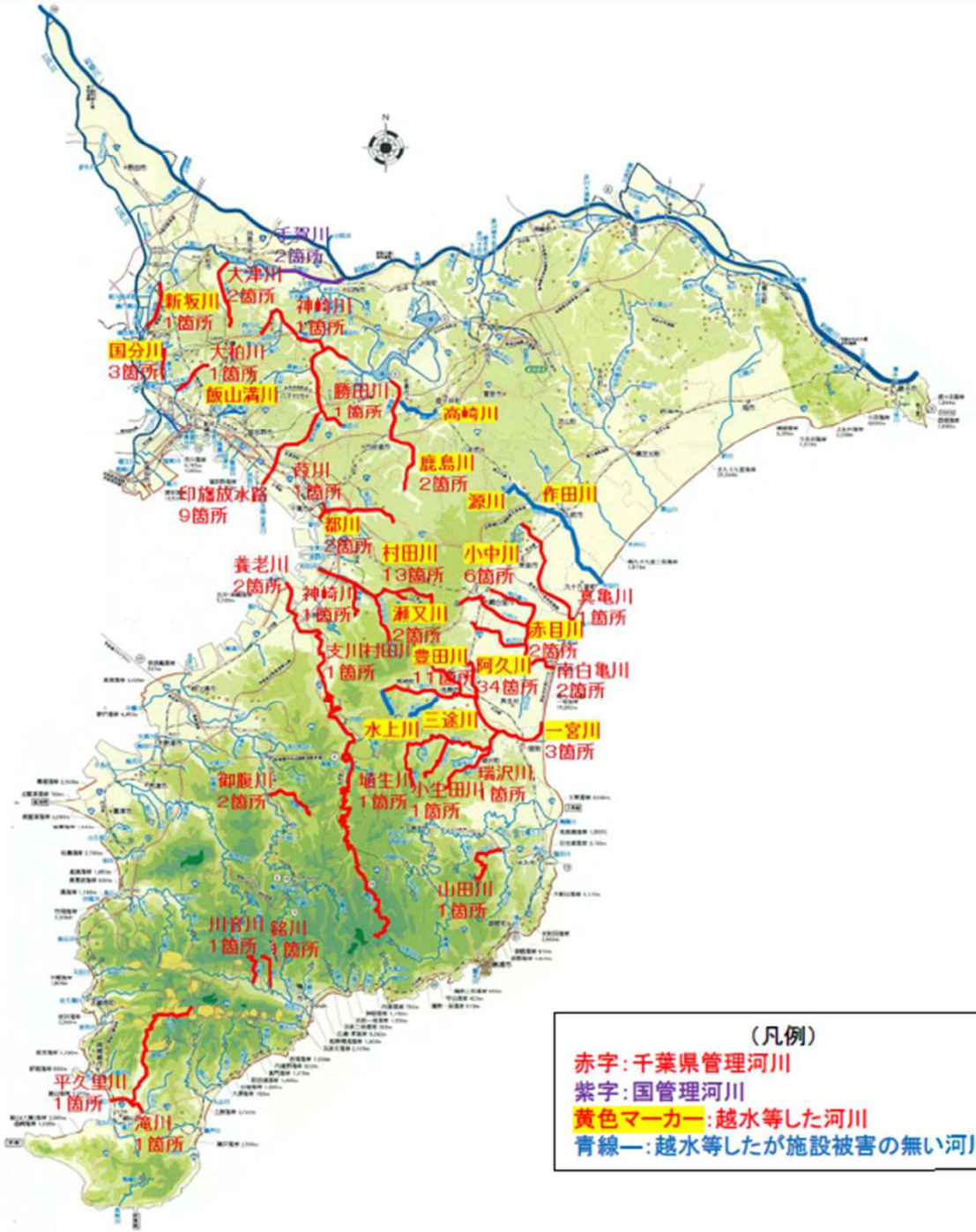

（凡例）
赤字：千葉県管理河川
紫字：国管理河川
黄色マーカー：越水等した河川
青線―：越水等したが施設被害の無い河川

令和8年8月千葉豪雨による被災状況（上下水道）

※8月21日11時時点

国土交通省
関東地方整備局

千葉県印旛沼流域

八千代ポンプ場
- 浸水により機能停止
- 応急復旧済み



ポンプ場内の浸水状況

市原市菊間終末処理場
- 浸水により汚泥圧送機能停止
- 応急復旧済み

千葉市越智ポンプ場
- 浸水により機能停止
- 応急復旧済み



水没した機器の点検作業状況

茂原市道目木ポンプ場
- 浸水により機能停止
- 応急復旧済み

千葉市緑区大椎町
- 法面崩壊により水道管損傷
- 最大50戸の断水
- 8月14日応急復旧完了

千葉市緑区小食土町
- 道路崩落により水道管損傷
- 最大50戸の断水
- 8月19日21:50頃、応急復旧完了
  断水解消済み



道路崩壊により水道管損傷

マンホールポンプ

千葉市　７基　浸水により機能停止
- ５基復旧済み
- ２基応急復旧済み

佐倉市　４基　浸水により機能停止
- 応急復旧済み

四街道市　２基　浸水により機能停止
- 応急復旧済み

凡例　上水道　下水道　断水範囲

令和8年台風第25号の概要

○ 9月16日21時にマリアナ諸島で発生した台風第25号は、18日から19日に小笠原諸島に接近、21日に大型で強い勢力で伊豆諸島や関東甲信地方に接近した。伊豆諸島では、重大な災害が起こる恐れが著しく高まったため、東京都大島町にレベル5土砂災害特別警報を発表したほか、関東甲信地方及び東海地方の多くの市区町村にレベル4土砂災害危険警報やレベル4大雨危険警報を発表した。

○ 関東甲信地方では21日の24時間降水量がこれまでの観測史上1位や9月の1位を更新し、19日から21日までの総雨量は伊豆諸島で800ミリ、静岡県で500ミリ、千葉県で450ミリを超えるなど記録的な大雨となった所があった。

○ 千葉県内の気象庁雨量観測所18地点のうち、14地点で48時間降水量の観測史上第1位を更新した。

気象庁台風進路(台風第25号)

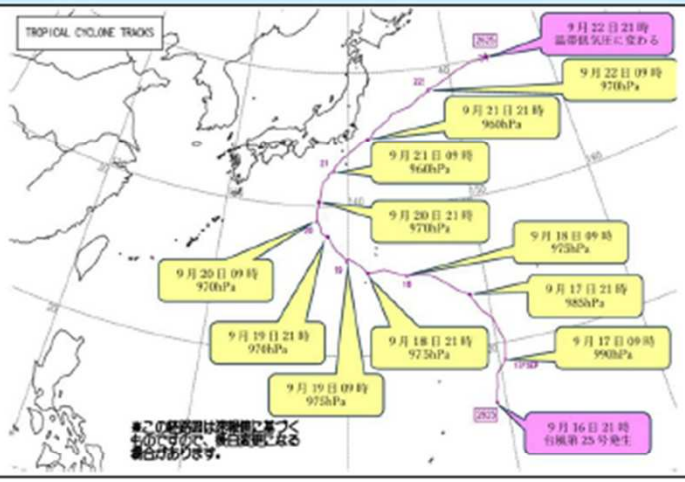

台風第25号 解析雨量図積算図
(9/20 0時～9/21 24時までの48時間)

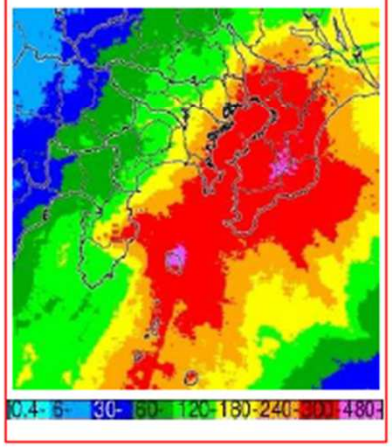

【参考】千葉豪雨 解析雨量積算図
(8/13 0時～8/14 24時までの48時間)

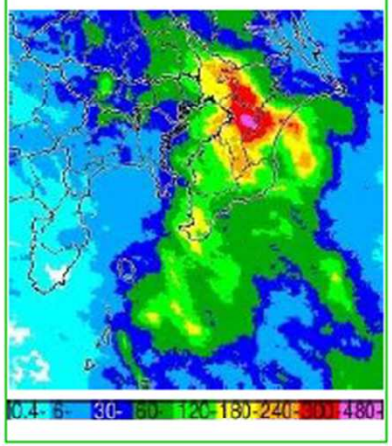

千葉県内の雨量観測地点図

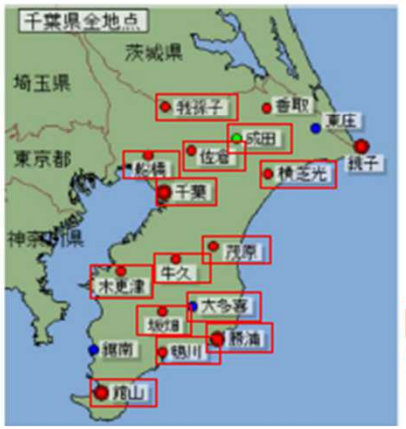

観測史上第1～3位【N時間降水量】

佐倉（千葉県）

要素名／順位	1位	2位	3位
日最大1時間降水量(10分間隔)の多い方から (mm)	96.5 (2026/8/13)	67.0 (2015/6/23)	65.0 (2009/8/10)
月最大3時間降水量の多い方から (mm)	189.5 (2026/8/13)	121.0 (2019/10/25)	114.0 (2013/10/16)
月最大6時間降水量の多い方から (mm)	211.5 (2026/8/13)	189.0 (2013/10/16)	183.0 (2019/10/25)
月最大12時間降水量の多い方から (mm)	256.5 (2013/10/16)	248.0 (2019/10/25)	235.0 (2026/8/14)
月最大24時間降水量の多い方から (mm)	322.0] (2026/9/21)	301.5 (2013/10/16)	274.5 (2026/8/14)
月最大48時間降水量の多い方から (mm)	377.5] (2026/9/22)	309.0 (2026/8/15)	301.5 (2013/10/17)
月最大72時間降水量の多い方から (mm)	377.5] (2026/9/23)	317.0 (2026/8/14)	301.5 (2013/10/18)

台風第25号　【参考】令和8年8月千葉豪雨

千葉（千葉県）

要素名／順位	1位	2位	3位
日最大1時間降水量(10分間隔）の多い方から (mm)	111.5 (2026/8/13)	67.5 (2010/9/8)	65 (1986/9/9)
月最大3時間降水量の多い方から (mm)	188.5 (2026/8/13)	137.5 (2010/9/8)	131.0 (2013/10/16)
月最大6時間降水量の多い方から (mm)	293.0 (2026/8/13)	211.0 (2013/10/16)	181.5] (2026/9/21)
月最大12時間降水量の多い方から (mm)	348.0 (2026/8/14)	267.5 (2013/10/16)	241 (1996/9/22)
月最大24時間降水量の多い方から (mm)	367.0 (2026/8/14)	352.5] (2026/9/21)	309.0 (2013/10/16)
月最大48時間降水量の多い方から (mm)	419.0] (2026/9/22)	387.0 (2026/8/14)	309.0 (2013/10/17)
月最大72時間降水量の多い方から (mm)	426.5 (2026/8/14)	420.0] (2026/9/22)	309.0 (2013/10/18)

令和8年台風第25号による被災状況

10/8時点

国土交通省 関東地方整備局
Ministry of Land, Infrastructure, Transport and Tourism, Kanto Regional Development Bureau

○ 令和8年台風第25号に伴う豪雨により、土砂災害、外水氾濫及び内水氾濫による浸水、道路冠水等が発生した。この災害により、**全国で死者17名、重傷者3名及び軽傷者38名の人的被害**が生じた。
○ 建物被害については、**全壊67棟、半壊・一部損壊662棟、床上浸水424棟及び床下浸水1,259棟の被害**が発生した。
○ ライフラインについては、停電が最大約62,704戸（東京電力管内、10/5時点：約610戸）、断水が最大約9,070戸（復旧済）に及ぶなどの被害が生じた。

被害の概要

	人的被害（人）				建物被害（棟）				備考
	死者	行方不明	負傷者		全壊	半壊一部損壊	床上浸水	床下浸水	
			重傷者	軽傷者					
茨城県				2		3	2	40	
埼玉県								1	
千葉県	10		2	29	59	603	419	1,216	
東京都						2	3	1	
神奈川県	5		1	6	8	52			
熊本県	1								
宮崎県	1			1		2		1	
合計	17		3	38	67	662	424	1,259	停電 約610戸 (最大時約62,704戸)※東電管内 断水 復旧済（最大時9,074戸）

人的被害、建物被害：10/5 9:00時点 消防庁発表
停電軒数：10/5 8:00時点　内閣府防災発表
断水軒数：10/5 9:00時点　国土交通省発表





河川管理施設の被災状況

※10月22日17時時点

●【千葉県】決壊した河川（２河川）

北印旛沼（きたいんばぬま）、長門川（ながとがわ）
※上記被害状況は、10月21日12:00時点の情報です。

●【千葉県】越水等した河川（１３河川）

北印旛沼（きたいんばぬま）、小糸川（こいとがわ）、高崎川（たかさきがわ）、鹿島川（かしまがわ）、
作田川（さくだがわ）、西印旛沼（にしいんばぬま）、印旛放水路（いんばほうすいろ）、村田川（むらたがわ）、
都川（みやこがわ）、豊田川（とよだがわ）、三途川（さんずがわ）、鶴枝川（つるえがわ）、堀生川（はぶがわ）
※上記被害状況は、10月21日12:00時点の情報です。

●【千葉県】河川管理施設被害（５１河川１６６箇所）

利根川水系旧長門川（きゅうながとがわ）	護岸損壊　1箇所　保全対策完了
利根川水系印旛放水路（いんばほうすいろ）	護岸損壊　2箇所　保全対策完了
利根川水系鹿島川（かしまがわ）	護岸損壊　6箇所　保全対策完了
利根川水系大津川（おおつがわ）	護岸損壊　1箇所　保全対策完了
利根川水系神崎川（かんざきがわ）	護岸損壊　2箇所　保全対策完了
利根川水系師戸川（もろとがわ）	護岸損壊　1箇所　保全対策完了
利根川水系下手賀川（しもてがが わ）	護岸損壊　1箇所　保全対策完了
一宮川水系一宮川（いちのみやがわ）	護岸損壊１５箇所　保全対策完了
一宮川水系堀生川（はぶがわ）	護岸損壊　9箇所　保全対策完了
一宮川水系瑞沢川（みずさわがわ）	護岸損壊　5箇所　保全対策完了
一宮川水系長楽寺川（ちょうらくじがわ）	護岸損壊　1箇所　保全対策完了
一宮川水系小生田川（おぶたがわ）	護岸損壊　5箇所　保全対策完了
一宮川水系豊田川（とよだがわ）	護岸損壊　1箇所　保全対策完了
一宮川水系阿久川（あくがわ）	護岸損壊　5箇所　保全対策完了
一宮川水系佐坪川（さつぼがわ）	護岸損壊　1箇所　保全対策完了
夷隅川水系夷隅川（いすみがわ）	護岸損壊　5箇所　保全対策完了
夷隅川水系大野川（おおのがわ）	護岸損壊　1箇所　保全対策完了
夷隅川水系落合川（おちあいがわ）	護岸損壊　1箇所　保全対策完了
夷隅川水系山田川（やまだがわ）	護岸損壊　2箇所　保全対策完了
村田川水系村田川（むらたがわ）	護岸損壊　5箇所　保全対策完了
村田川水系村田川（むらたがわ）	倒木による河積阻害　1箇所　保全対策完了
村田川水系神崎川（かんざきがわ）	護岸損壊　1箇所　保全対策完了
小糸川水系小糸川（こいとがわ）	護岸損壊１２箇所　保全対策完了
小糸川水系江川（えがわ）	護岸損壊　1箇所　保全対策完了
小糸川水系馬登川（まのぼりがわ）	護岸損壊　4箇所　保全対策完了
小糸川水系宮下川（みやしたがわ）	護岸損壊　1箇所　保全対策完了
小久保川水系小久保川（こくぼがわ）	護岸損壊　2箇所　保全対策完了
川尻川水系川尻川（かわじりがわ）	トンネル河川崩落　1箇所　保全対策完了
川尻川水系川尻川（かわじりがわ）	護岸損壊　1箇所　保全対策完了
丸山川水系丸山川（まるやまがわ）	護岸損壊　4箇所　保全対策完了
加茂川水系加茂川（かもがわ）	護岸損壊　3箇所　保全対策完了
小櫃川水系小櫃川（おびつがわ）	護岸損壊　8箇所　保全対策完了
小櫃川水系御腹川（おはらがわ）	護岸損壊　4箇所　保全対策完了
小櫃川水系御腹川（おはらがわ）	土砂堆積　1箇所　保全対策完了
小櫃川水系武田川（たけだがわ）	護岸損壊　3箇所　保全対策完了
小櫃川水系派川武田川（はせんたけだがわ）	護岸損壊　2箇所　保全対策完了
小櫃川水系横水川（やりみずがわ）	護岸損壊　2箇所　保全対策完了
小櫃川水系七曲川（ななまがりがわ）	護岸損壊　1箇所　保全対策完了
矢那川水系矢那川（やながわ）	護岸損壊　6箇所　保全対策完了
矢那川水系平川（ひらかわ）	護岸損壊　3箇所　保全対策完了
鷲巻川水系鷲巻川（ようろうがわ）	管理用通路のクラック　1箇所　保全対策完了
鷲巻川水系鷲巻川（ようろうがわ）	護岸損壊　8箇所　保全対策完了
保田川水系保田川（ほたがわ）	護岸損壊　2箇所　保全対策完了
佐久間川水系佐久間川（さくまがわ）	護岸損壊　2箇所　保全対策完了
岩井川水系大川（おおかわ）	護岸損壊　1箇所　保全対策完了
岡本川水系岡本川（おかもとがわ）	護岸損壊　1箇所　保全対策完了
平久里川水系平久里川（へぐりがわ）	護岸損壊　5箇所　保全対策完了
平久里川水系山名川（やまながわ）	護岸損壊　1箇所　保全対策完了
湯石川水系湯石川（おんじゃくがわ）	護岸損壊　3箇所　保全対策完了
三原川水系三原川（みはらがわ）	護岸損壊　4箇所　保全対策完了
岩瀬川水系岩瀬川（いわせがわ）	護岸損壊　1箇所　保全対策完了
鳥田川水系鳥田川（からすだがわ）	護岸損壊　2箇所　保全対策完了
染川水系染川（そめがわ）	護岸損壊　1箇所　保全対策完了
畑沢川水系畑沢川（はたさわがわ）	護岸損壊　2箇所　保全対策完了
都川水系支川都川（しせんみやこがわ）	護岸損壊　1箇所　保全対策完了

※上記被害状況は、10月21日12:00時点の情報です。

●【神奈川県】河川管理施設被害（１河川１箇所）

下山川水系下山川（しもやまがわ）	護岸損壊　1箇所　保全対策完了

※上記被害状況は、9月28日05:00時点の情報です。

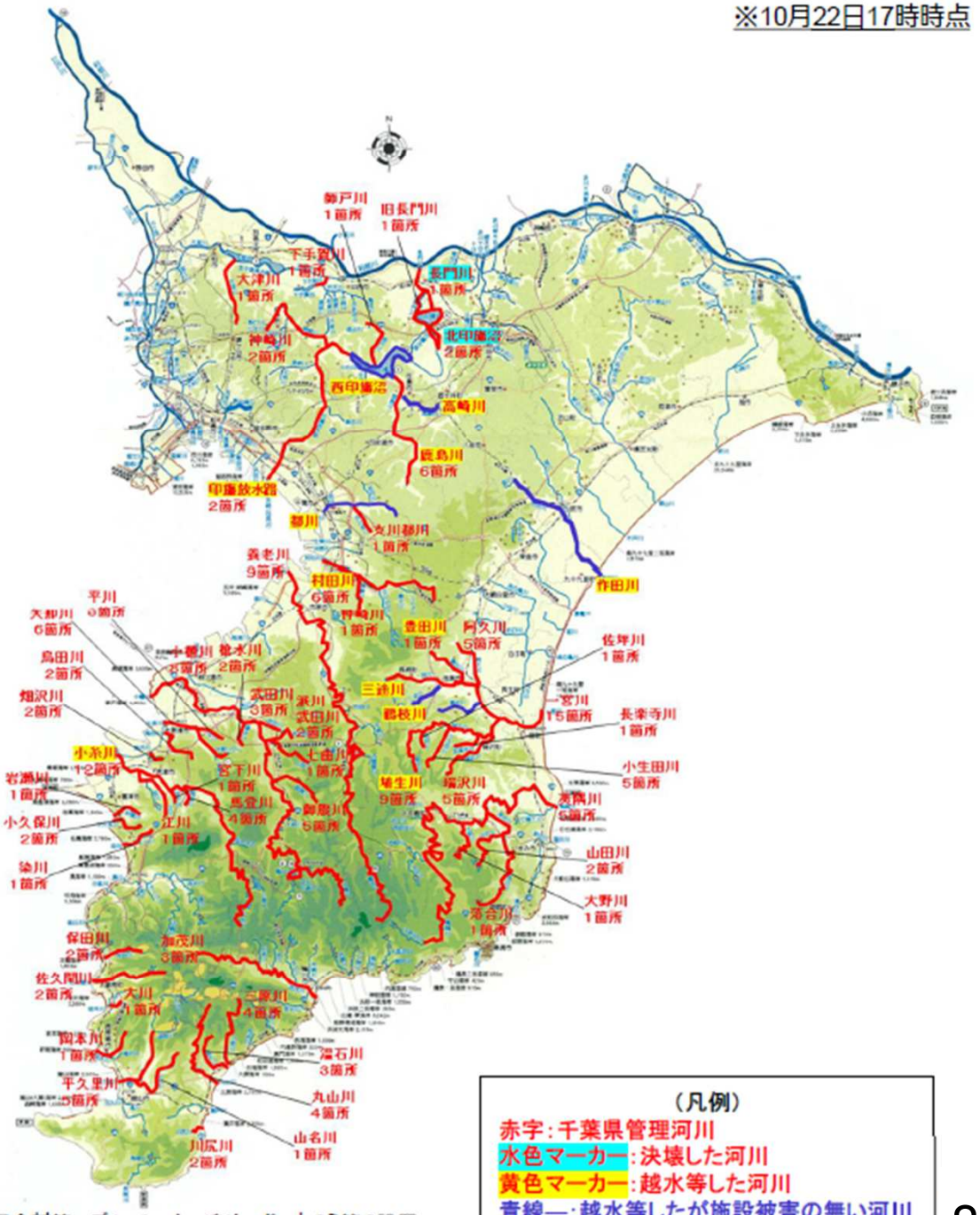

※保全対策：ブルーシート、バリケード、土のう等の設置

（凡例）
赤字：千葉県管理河川
水色マーカー：決壊した河川
黄色マーカー：越水等した河川
青線―：越水等したが施設被害の無い河川

水道の被災状況

【機密性2】

※10月8日15時時点

○茨城県、千葉県において、水道管破損、停電により最大約9,070戸が断水（茨城県約4,700戸、千葉県約4,370戸）
○10月2日17時30分にすべての断水が解消。

1. 君津市 三田
・道路崩落による水道管破損
・最大４戸が断水
・9/23 応急復旧済み

2. 君津市 怒田
・停電
・最大約20戸が断水
・9/25 復旧済み

3. 君津市 大戸見・坂畑・蔵玉
・停電及び水道管の破損
・最大約1,340戸が断水
・9/27 応急復旧済み

4. 君津市 植畑
・道路崩落による送水管破損
・最大約650戸が断水
・9/25 応急復旧済み

5. 鴨川市 大山
・道路崩落（市道）による水道管破損
・最大約300戸が断水
・10/2　応急復旧済み

6. 鋸南町 市井原・大崩・小保田・中佐久間
・停電
・最大約110戸が断水
・9/26 復旧済み

7. 市原市 朝生原、国本、月出、大蔵、石塚
・停電
・最大約982戸が断水
・10/2　応急復旧済み

8. 千葉市緑区 越智町
・道路崩落による水道管破損
・最大５戸が断水
・9/22 応急復旧済み

9. 神栖市 土合・谷田部
・停電
・最大約4,700戸が断水
・9/21 復旧済み

10. 大網白里市 大網
・道路崩落による水道管破損
・最大３戸が断水
・9/22 応急復旧済み

11. 茂原市 大沢
・道路崩落による水道管破損
・最大26戸が断水
・9/22 応急復旧済み

12. 長柄町 山之郷
・道路崩落による水道管破損
・最大約20戸が断水
・9/22 応急復旧済み

13. 大多喜町 筒森・粟又
・停電
・最大104戸が断水
・9/25 復旧済み

14. 鴨川市 曽呂
・停電及び道路崩落による水道管破損
・最大約150戸が断水
・9/26 応急復旧済み

15. 南房総市 平群
・停電
・最大約530戸が断水
・9/24 復旧済み

16. 南房総市 千倉町
・道路崩落による水道管破損
・最大約90戸が断水
・9/23 復旧済み

17. 南房総市 丸山
・停電
・最大約40戸が断水
・9/24 復旧済み

断水戸数合計
最大：約9,070戸
現在：　0戸

凡例　断水中　断水解消　※図の断水範囲は最大

下水道の被災状況

※10月８日15時時点

○下水道施設の被害については、10月4日に応急復旧が完了した。

