工事情報【神流川流域】

令和８年１０月２８日現在

まんばちくさぼうえんていぐんこうじようどうろこうじ

工 事 名	R8万場地区砂防堰堤群工事用道路工事
工　　期	令和８年４月１日～令和９年３月２５日
受 注 者	株式会社塚本工務店
工事場所	群馬県多野郡神流町生利地先
工事目的	神流町生利地区に計画されている万場地区砂防堰堤群の工事用道路の施工をおこないます。

位置図

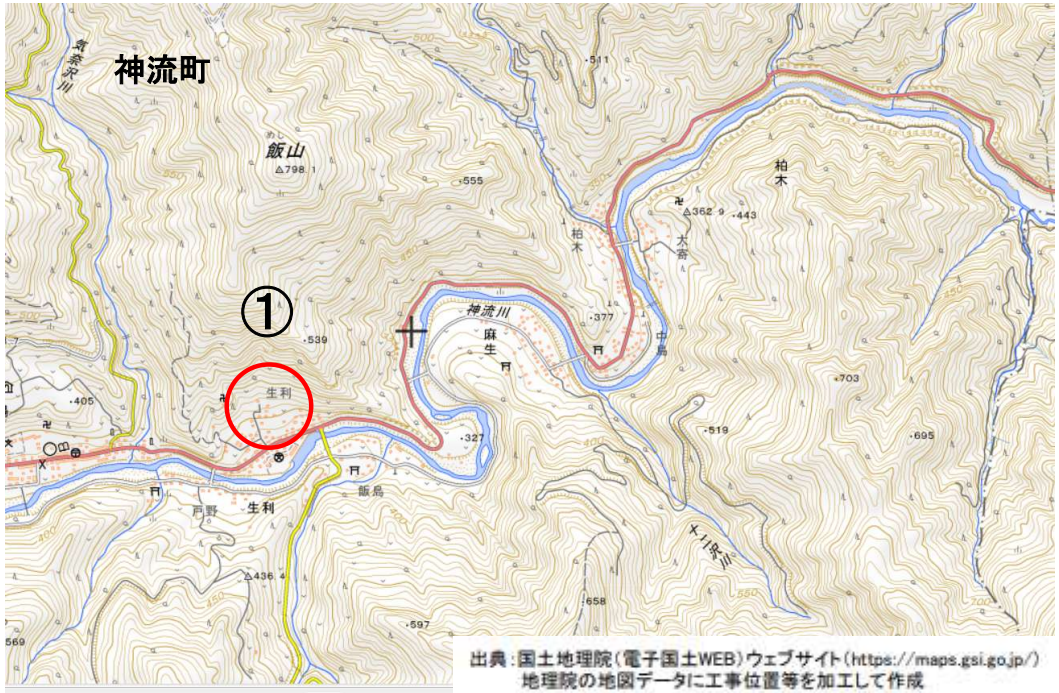

出典：国土地理院（電子国土WEB）ウェブサイト（https://maps.gsi.go.jp/）
地理院の地図データに工事位置等を加工して作成

施工状況写真

法面工 植生基材吹付等



法面工 植生基材吹付等



工事情報【神流川流域】

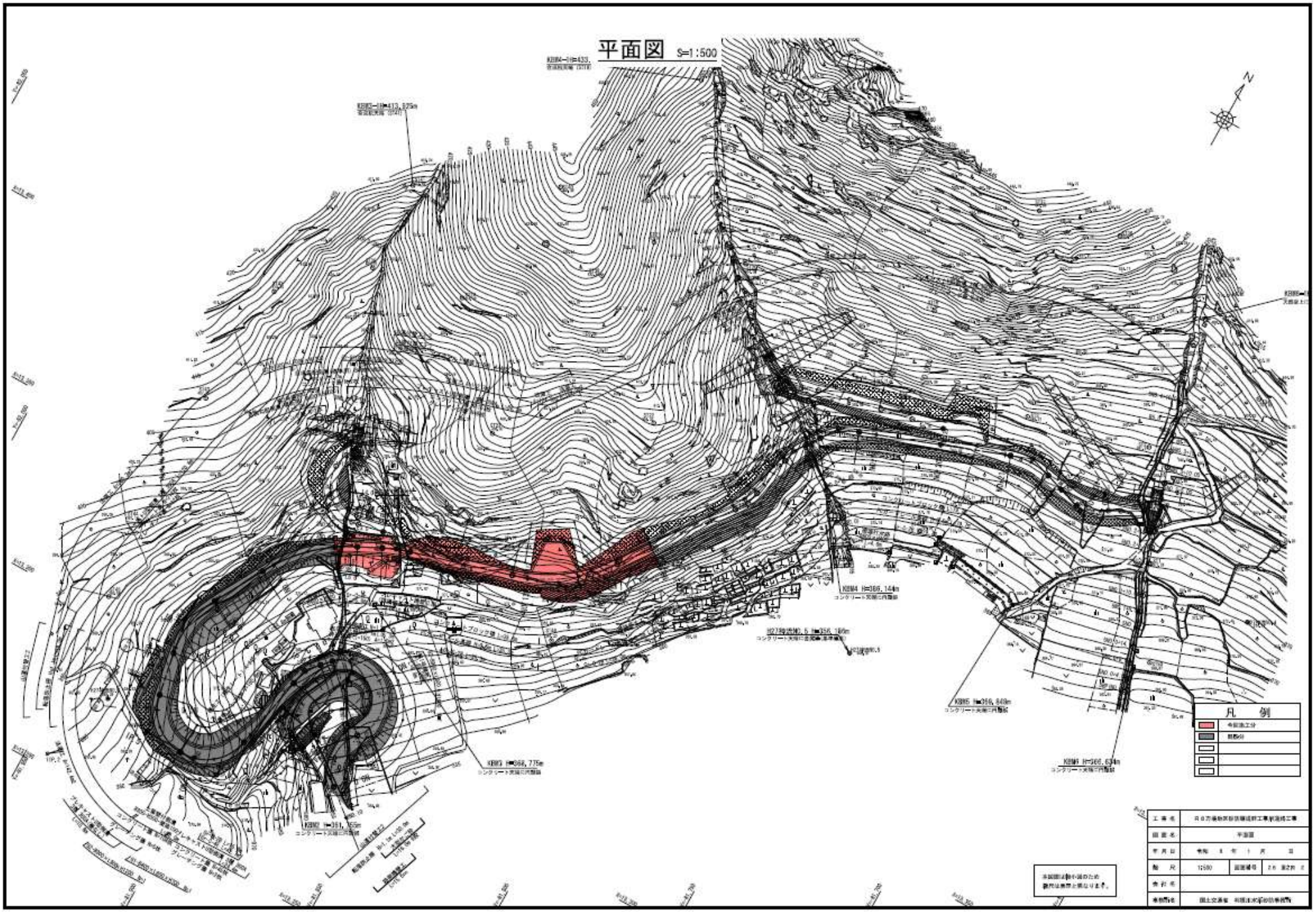

工事情報【神流川流域】

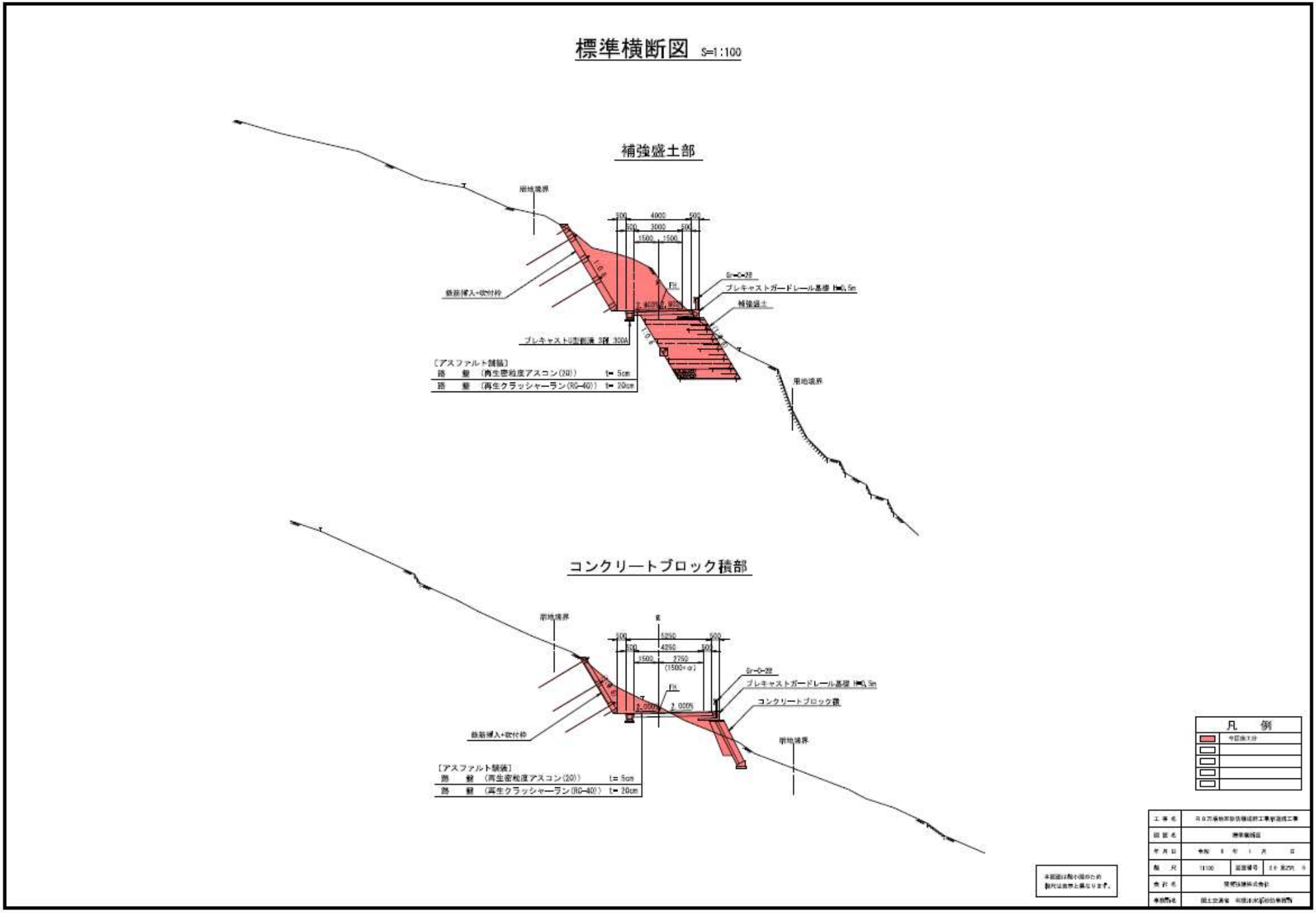

標準横断図 S=1:100
補強盛土部
用地境界
500
4000
500
500
3000
500
1500
1500
Gr-C-22
プレキャストガードレール基礎 H=0.5m
補強盛土
鉄筋挿入+吹付枠
FH
プレキャストU型側溝 3種 300A
〔アスファルト舗装〕
路　盤　(再生密粒度アスコン(20))　t= 5cm
路　盤　(再生クラッシャーラン(RC-40))　t= 20cm
用地境界
コンクリートブロック積部
用地境界
500
5250
500
500
4250
500
1500
2750
(1500+α)
Gr-C-22
プレキャストガードレール基礎 H=0.5m
コンクリートブロック積
FH
鉄筋挿入+吹付枠
用地境界
〔アスファルト舗装〕
路　盤　(再生密粒度アスコン(20))　t= 5cm
路　盤　(再生クラッシャーラン(RC-40))　t= 20cm
凡　例