工　事　情　報　【　浅　間　山　】

令和8年10月末　現在

工事名	R7赤川砂防堰堤工事（あかがわさぼうえんていこうじ）
工　期	令和8年6月4日～令和8年12月25日
受注者	渡辺建設株式会社
工事場所	群馬県吾妻郡嬬恋村鎌原地先
工事目的	浅間山の火山活動に伴い発生が予想される融雪型火山泥流を軽減するために計画された直轄火山砂防事業で、浅間北山麓赤川に計画された赤川第一砂防堰堤の一部を施工するものである。

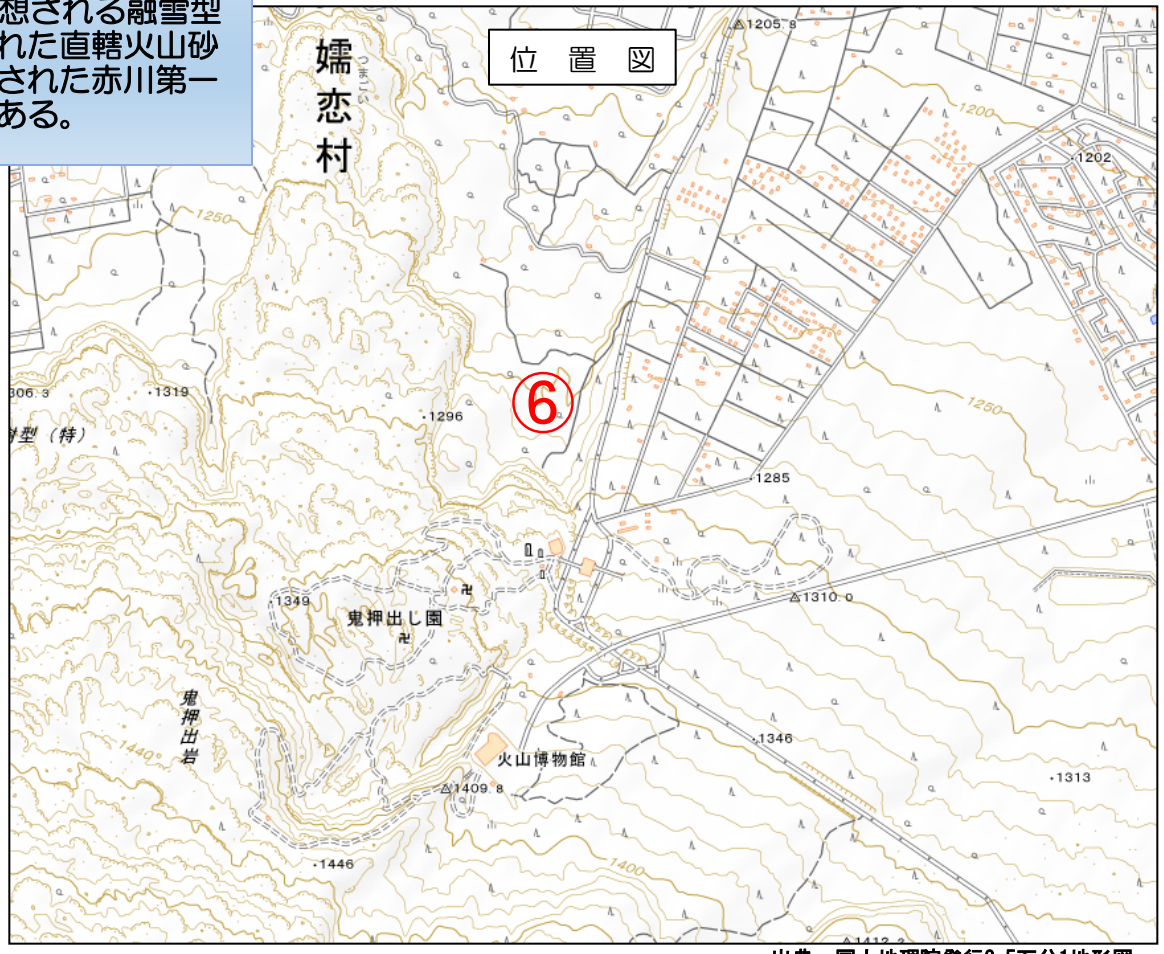

出典：国土地理院発行2.5万分1地形図
地理院タイルに工事位置を追記して掲載

工 事 情 報 【 浅 間 山 】

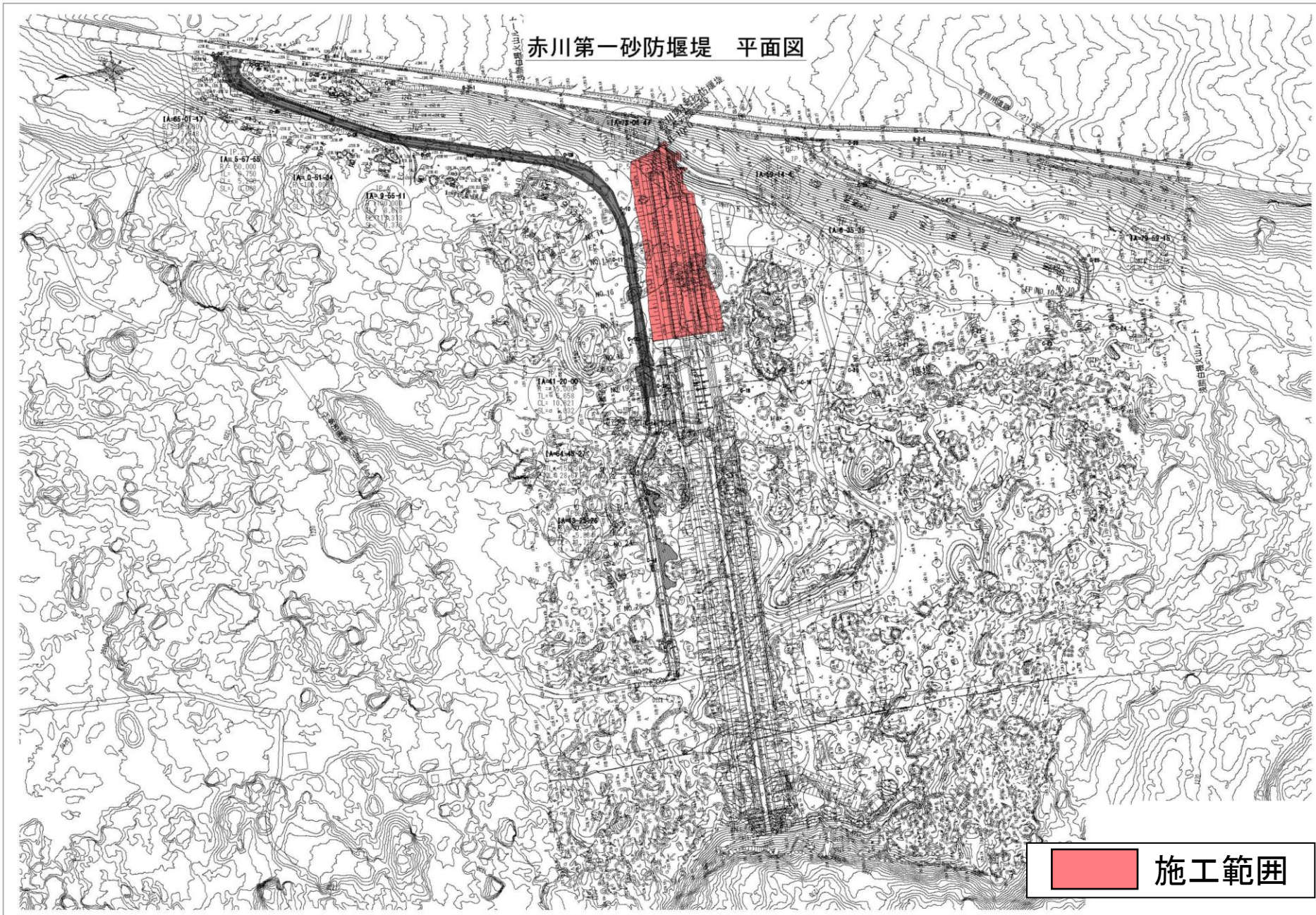

工 事 情 報 【 浅 間 山 】

赤川第一砂防堰堤　一般構造図

本堤正面図

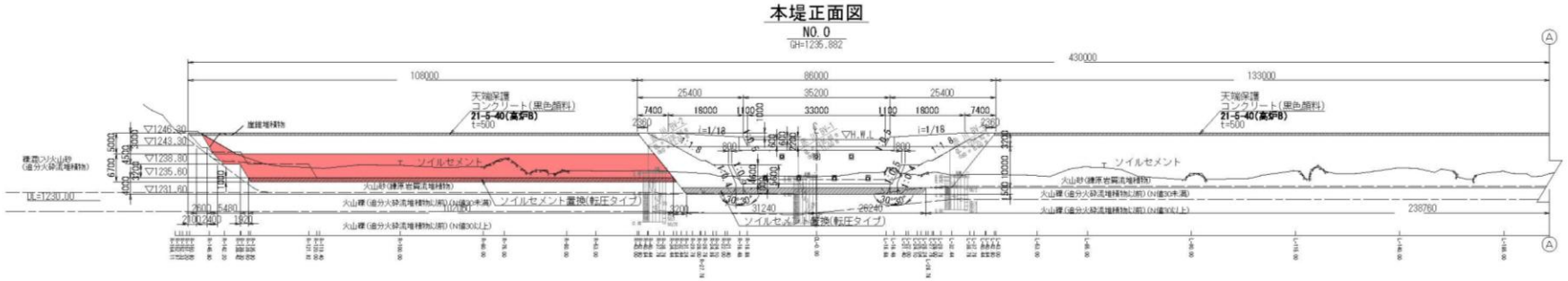

A－A正面図



副堤正面図

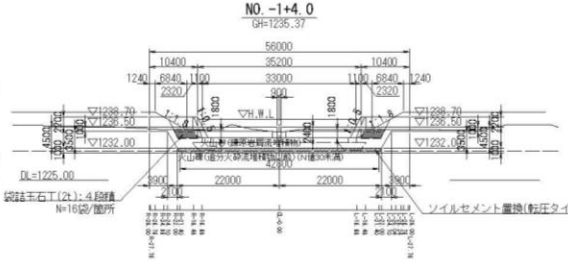

B－B平面図

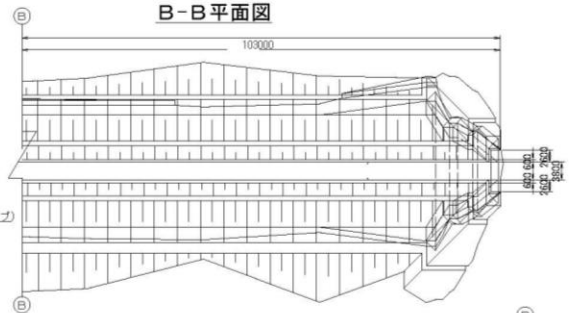

平　面　図

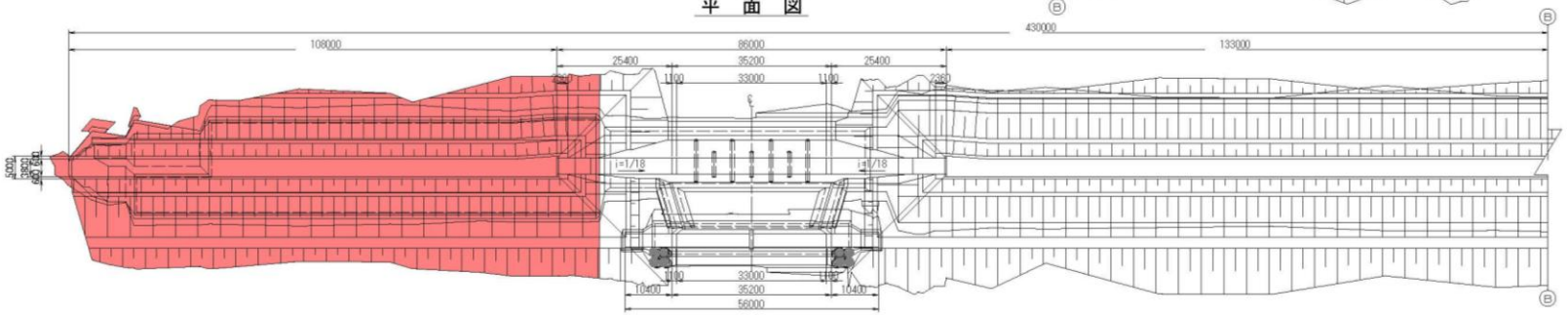

側　面　図

越流部側面図

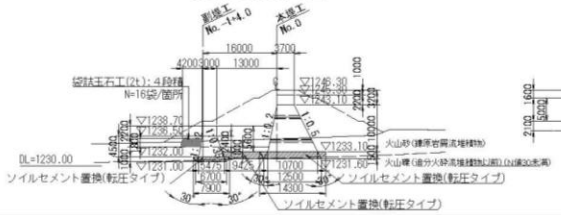

非越流部側面図
右岸側

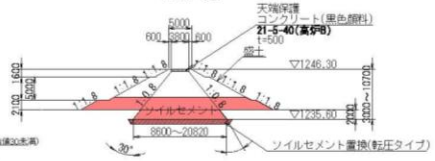

非越流部側面図
左岸側



※法尻の位置標高は土工横断図を参照

施工範囲

工　事　報　告　【　浅　間　山　】

令和8年10月29日　現在

上空（下流から上流）から望む



工　事　報　告　【　浅　間　山　】

令和8年10月29日　現在

