工　事　情　報　【　浅　間　山　】

令和8年10月末　現在

工事名	R7千ヶ滝西沢砂防堰堤工事（せんがたきにしざわさぼうえんていこうじ）
工　期	令和8年6月4日～令和8年12月25日
受注者	株式会社新津組
工事場所	長野県北佐久郡軽井沢町大字長倉地先
工事目的	浅間山の火山活動に伴い発生が予想される融雪型火山泥流を軽減するために計画された直轄火山砂防事業で、浅間南山麓千ヶ滝西沢に計画された千ヶ滝西沢第二砂防堰堤の一部を施工するものである。

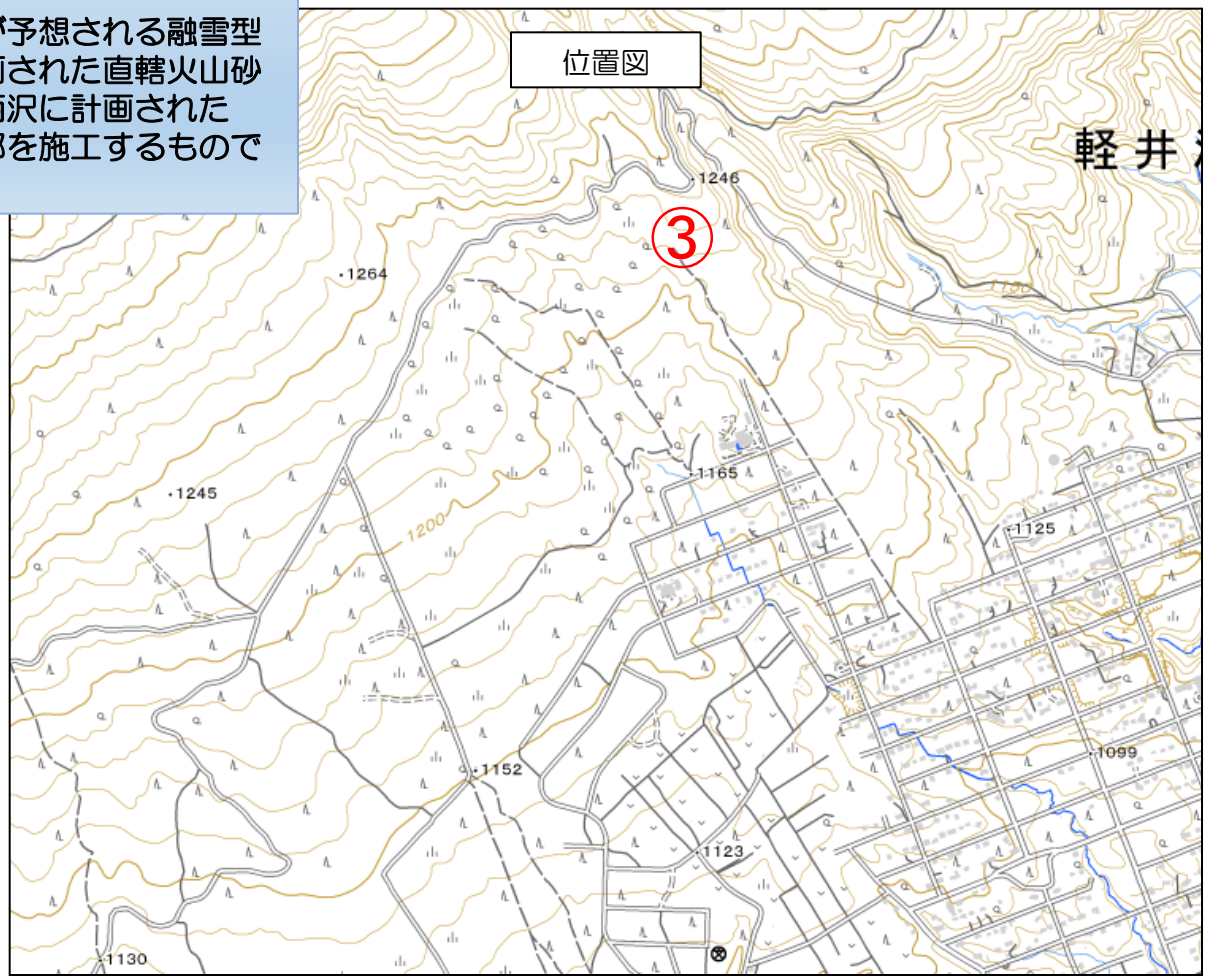

出典：国土地理院発行2.5万分1地形図
地理院タイルに工事位置を追記して掲載

工 事 情 報 【 浅 間 山 】

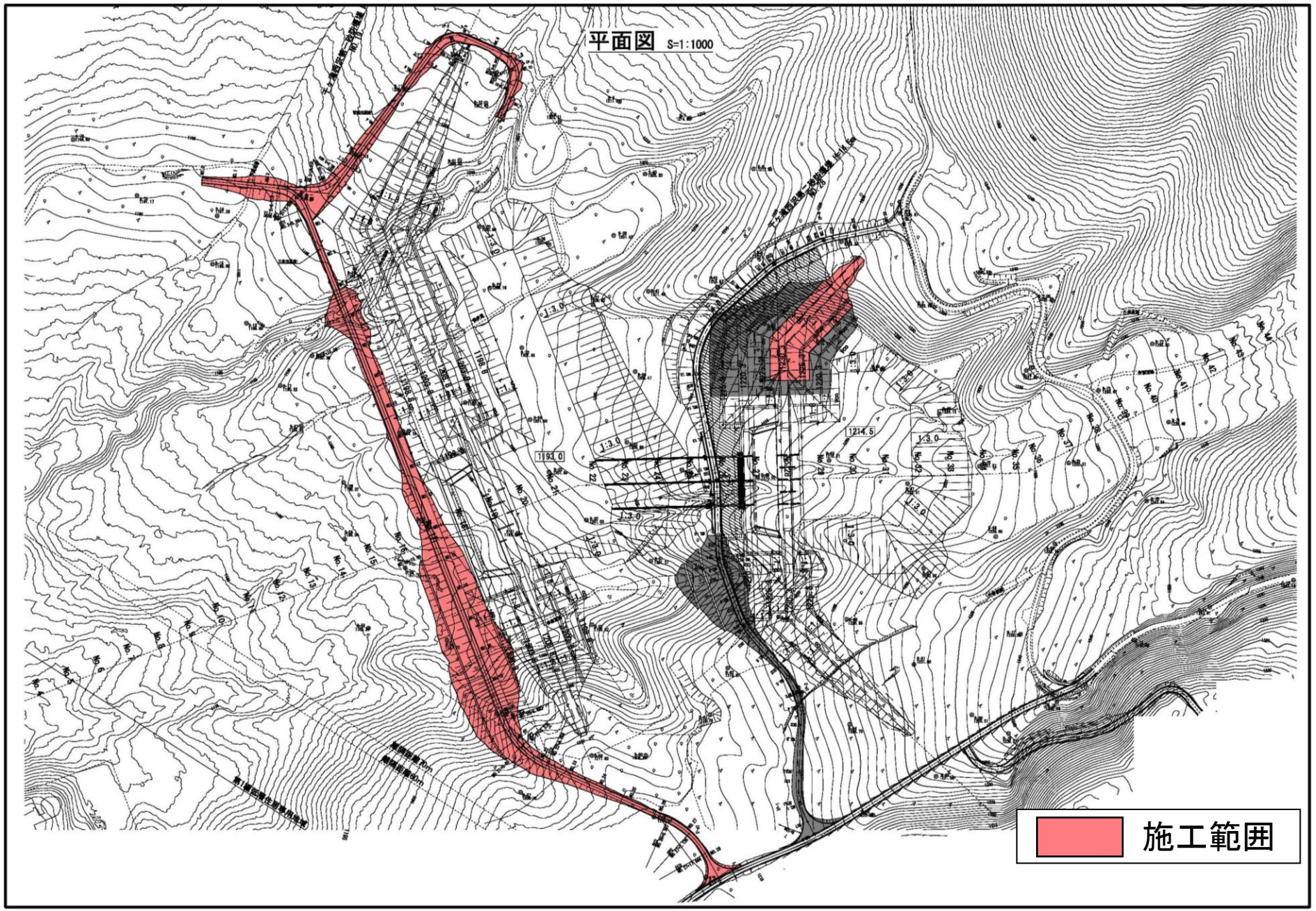

工 事 情 報 【 浅 間 山 】

一般構造図

本堰堤正面図 S=1:500

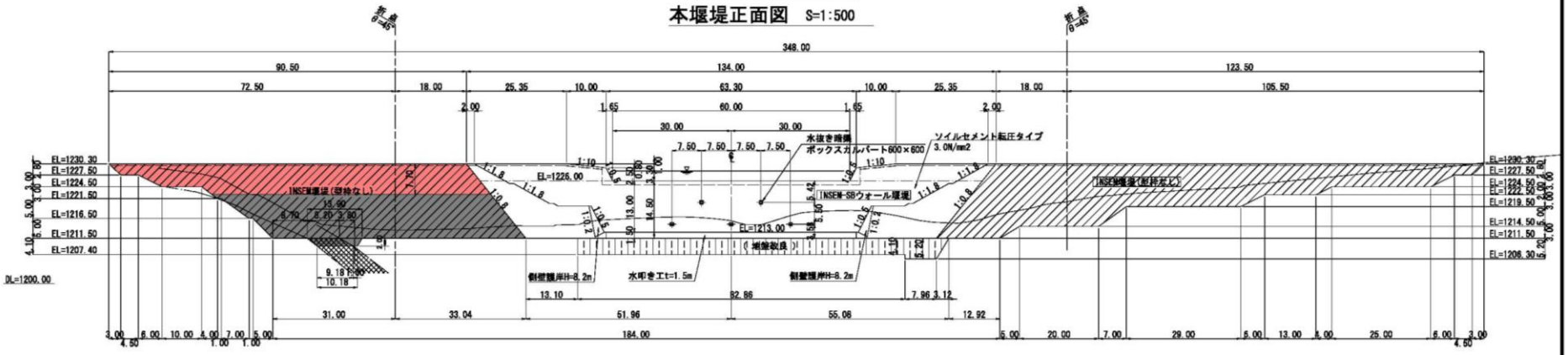

副堰堤正面図 S=1:500

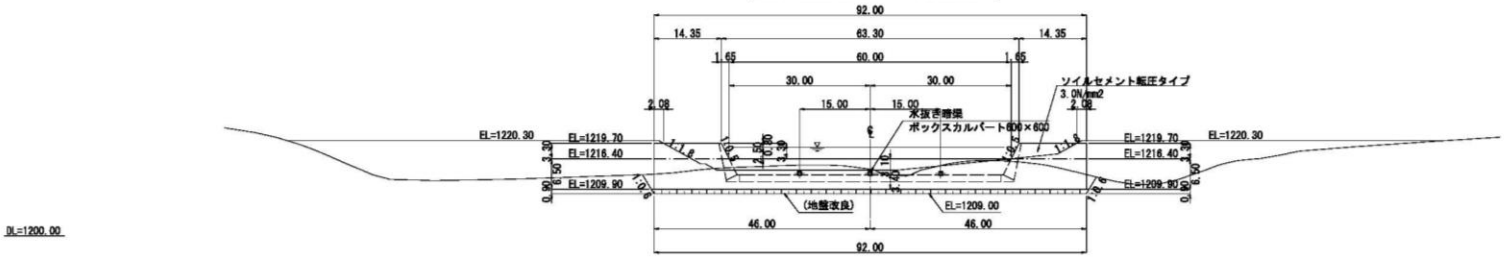

越流部標準断面図 V=1:250 H=1:500

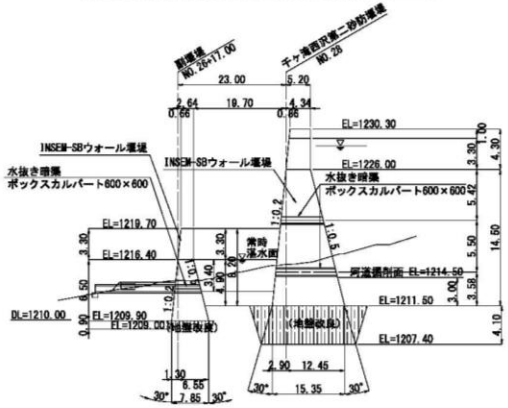

非越流部(接合部)標準断面図 V=1:250 H=1:500

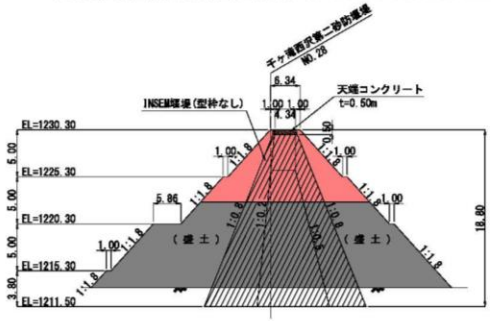

非越流部(INSEM堰堤部)標準断面図 V=1:250 H=1:500

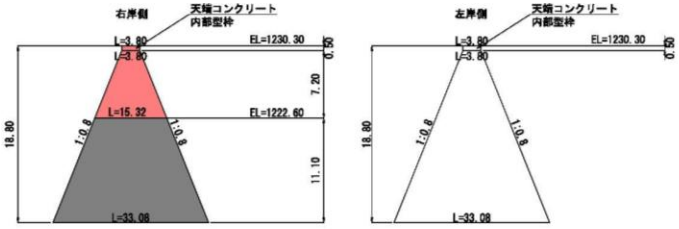

施工範囲

工　事　報　告　【　浅　間　山　】

令和8年10月29日　現在

上空（下流から上流）から望む



工　事　報　告　【　浅　間　山　】

令和8年10月29日　現在

上空（上流から下流）から望む

