工　事　情　報　【　浅　間　山　】

令和8年10月末　現在

ふながさわかわひがしだいいちさぼうえんていこうじ
工事名　R7船ヶ沢川東第一砂防堰堤工事

工　期　令和8年3月25日～令和9年1月8日

受注者　株式会社竹花組

工事場所　長野県北佐久郡御代田町大字塩野地先

工事目的　浅間山の火山噴火により発生する高熱の火砕流が山体に降り積もった雪を融かしながら流下する土砂災害（泥流災害）から沿川の被害を軽減させるための施設を整備する工事です。



出典：国土地理院発行2.5万分1地形図
地理院タイルに工事位置を追記して掲載

工 事 情 報 【 浅 間 山 】

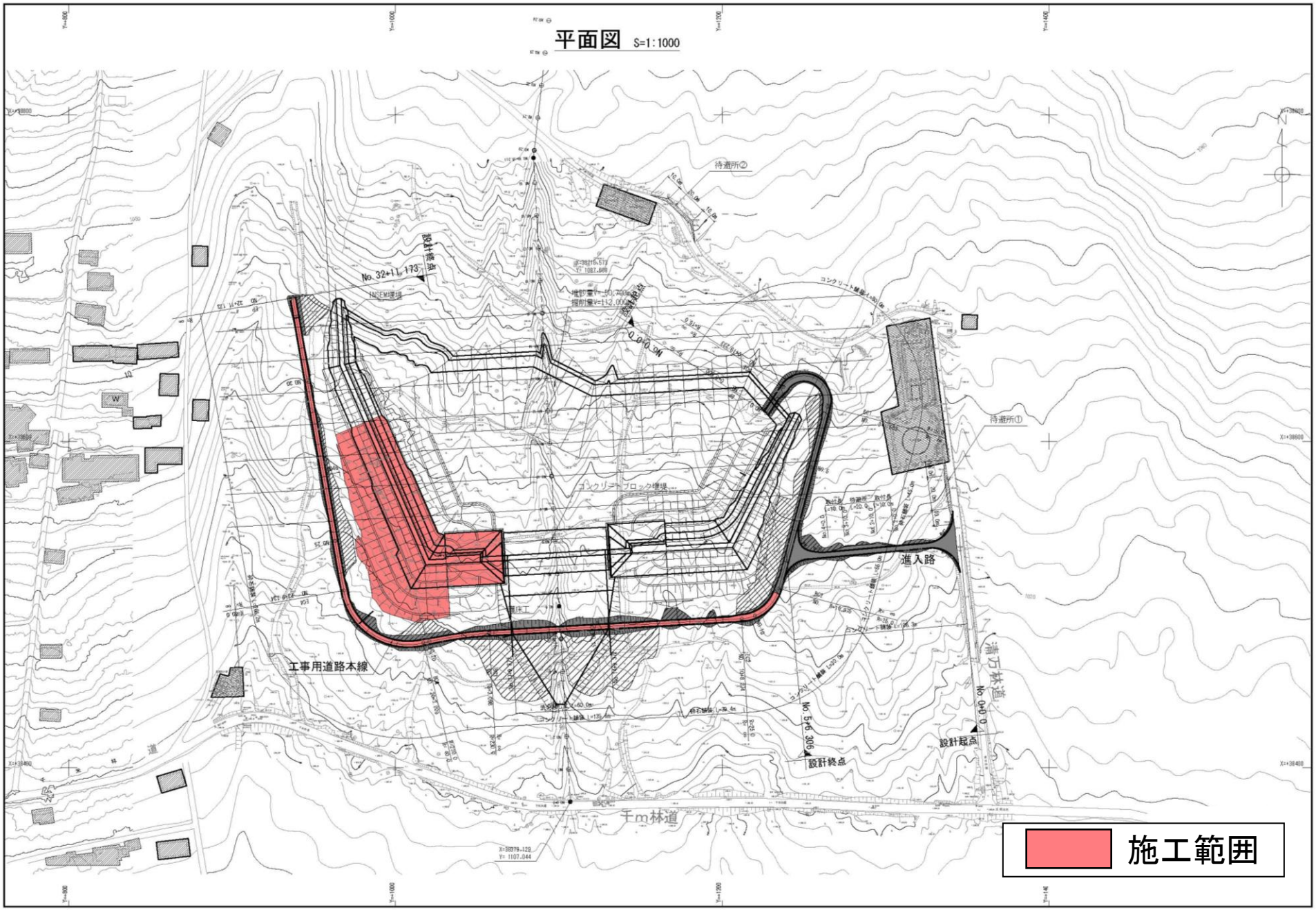

平面図 S=1:1000
待避所②
待避所①
設計終点
No. 32+11.173
INSEM堰堤
コンクリートブロック堰堤
進入路
工事用道路本線
清万林道
No. 0+0.0
設計起点
No. 5+6.306
設計終点
千m林道
施工範囲

工 事 情 報 【 浅 間 山 】

一般構造図 S=1:800

本堰堤正面図

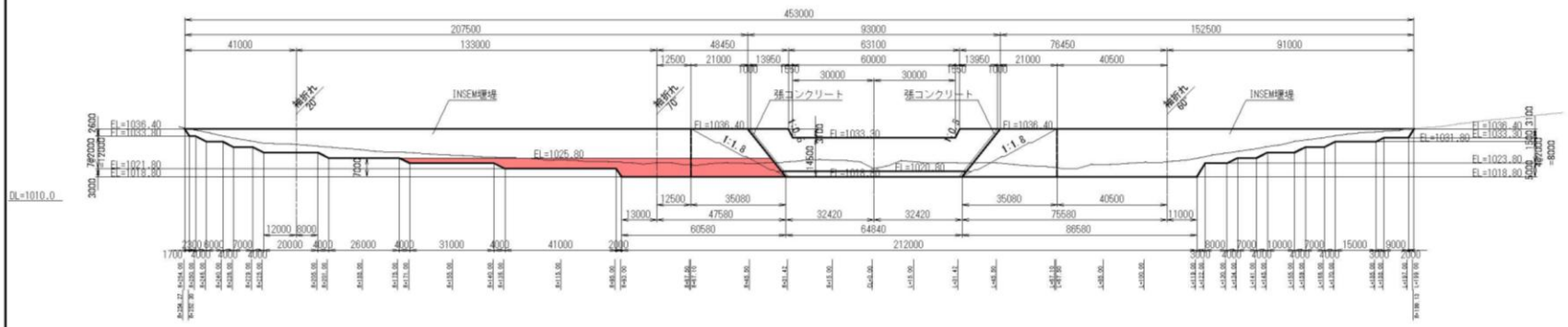

非越流部側面図

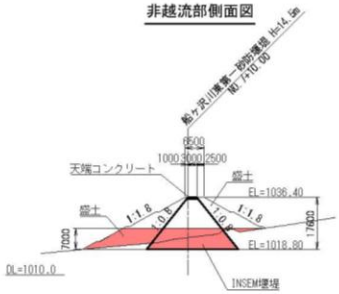

非越流部側面図

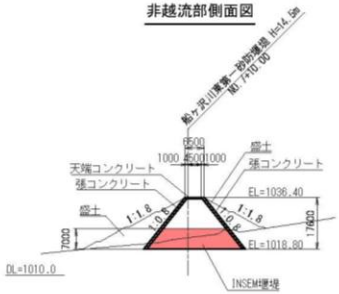

平 面 図

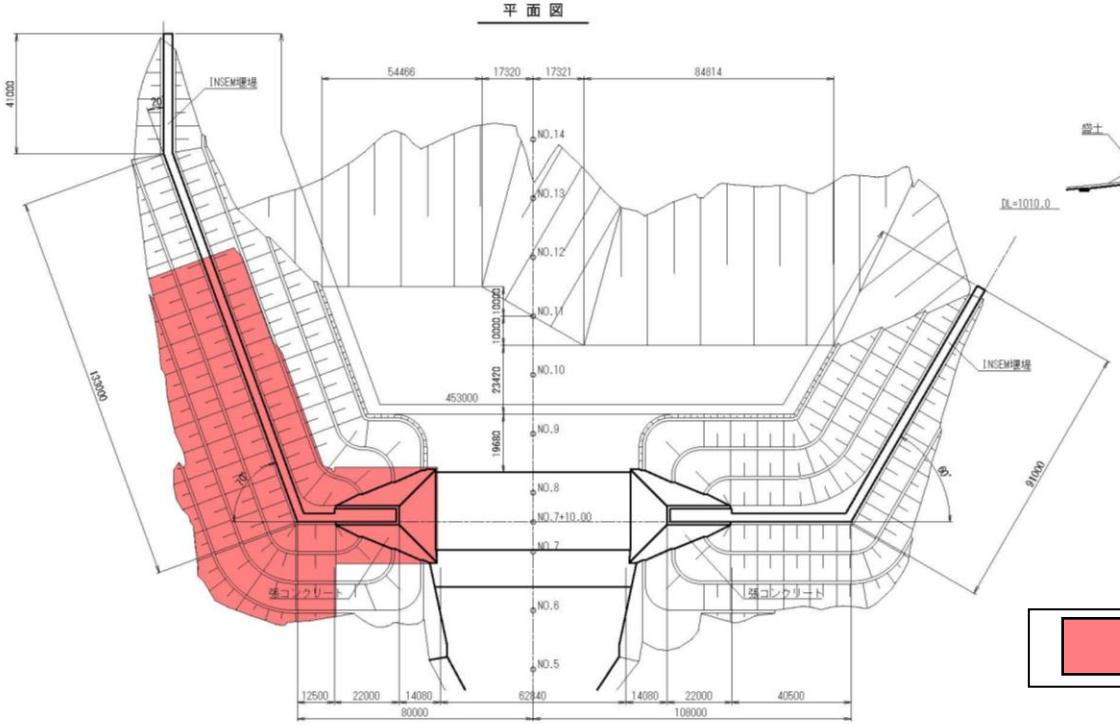

越流部側面図

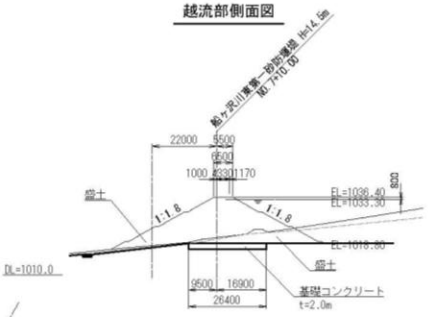

施工範囲

工　事　報　告　【　浅　間　山　】

令和8年10月29日　現在

上空（下流から上流）から望む



工　事　報　告　【　浅　間　山　】

令和8年10月29日　現在

上空（上流から下流）から望む

