工事報告【榛名出張所（烏川流域）】

かわうらだいじゅうはちじゅうくにじゅうおびこうこじ

工事名　R7川浦第18・19・20帯工工事
工　期　令和8年6月15日～令和8年12月28日
受注者　株式会社佐藤建設工業
工事場所　群馬県高崎市倉渕町川浦地先

工事目的　本工事は、烏川本川に計画されている川浦床固群の中の第18から20帯工(右岸)の施工を行うものである。

位置図

出典：国土地理院（電子国土WEB）ウェブサイト（https://maps.gsi.go.jp/）
地理院の地図データに施工箇所を加工して作成

施工状況

現況写真（川浦第18・19・20帯工工事）

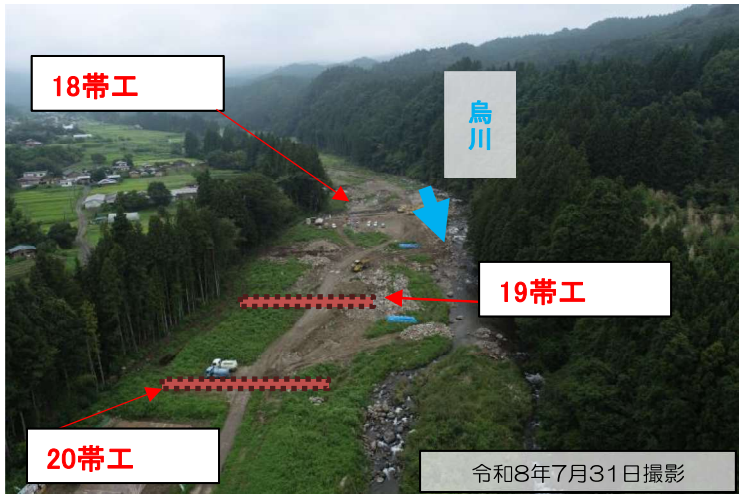

現場を下流上空から　第18帯工施工中

現況写真（川浦第18・19・20帯工工事）

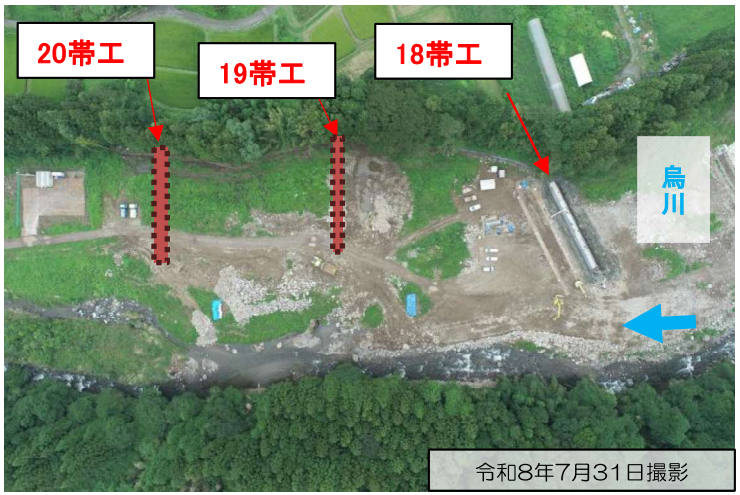

現場を上空から　第18帯工施工中

工事報告【榛名出張所（烏川流域）】

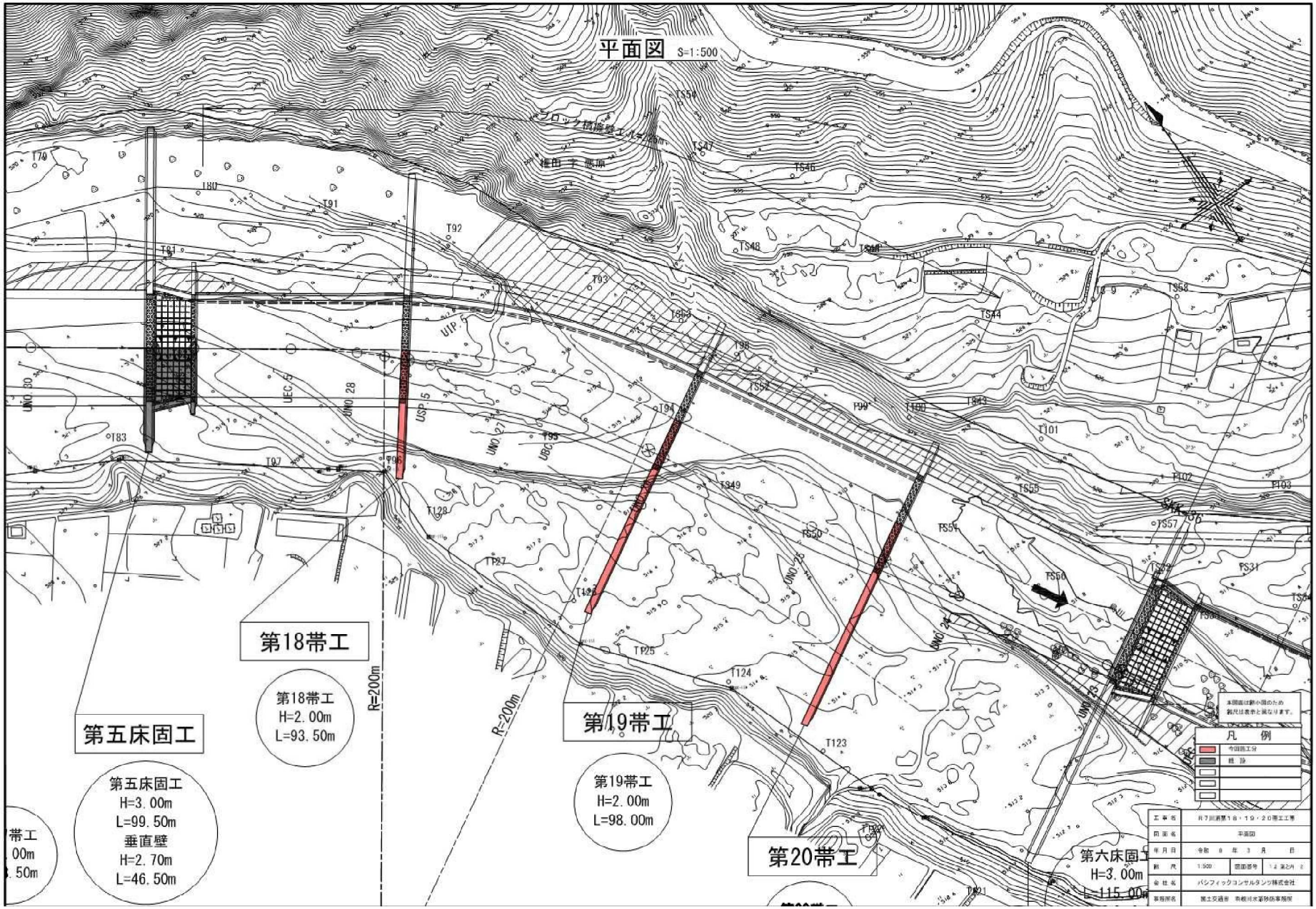

工事報告【榛名出張所（烏川流域）】

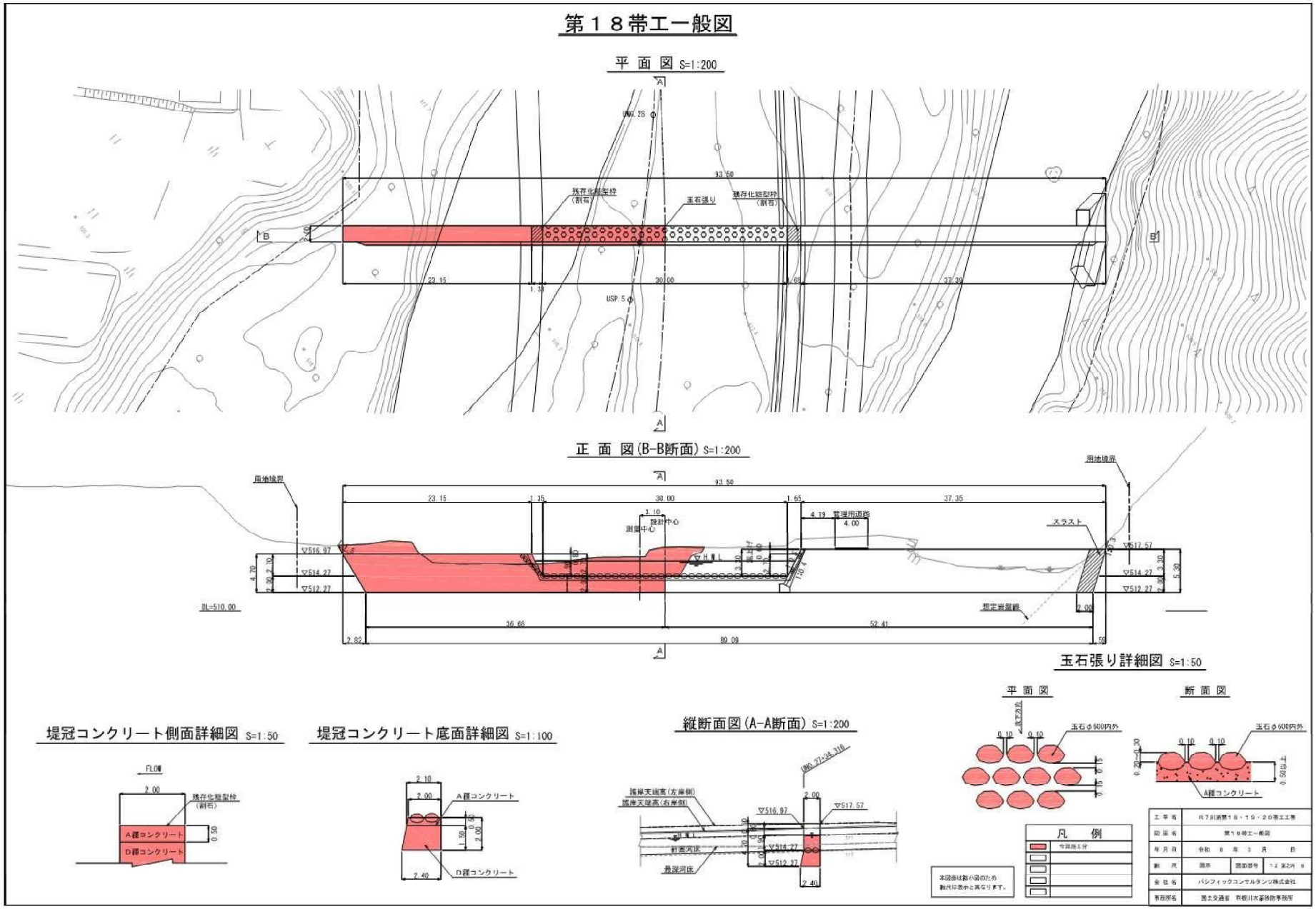

工事報告【榛名出張所（烏川流域）】

第１９帯工一般図

平 面 図 S=1:300

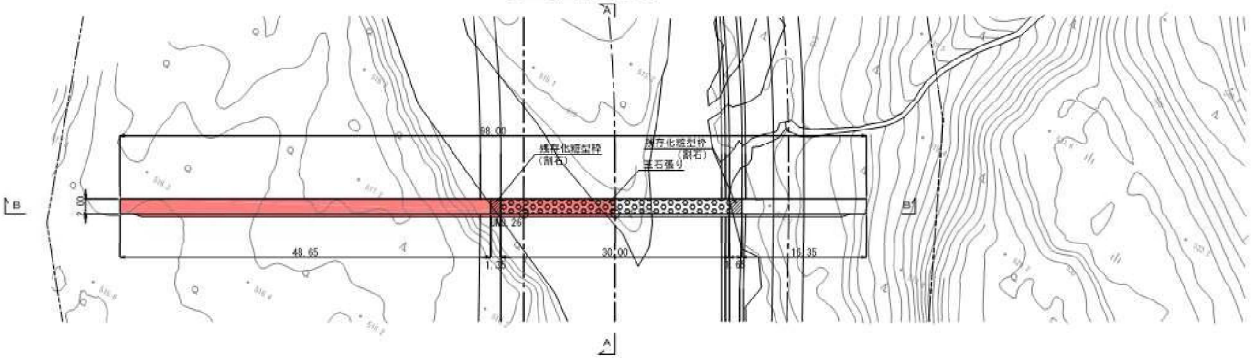

平 面 図(B-B断面) S=1:300

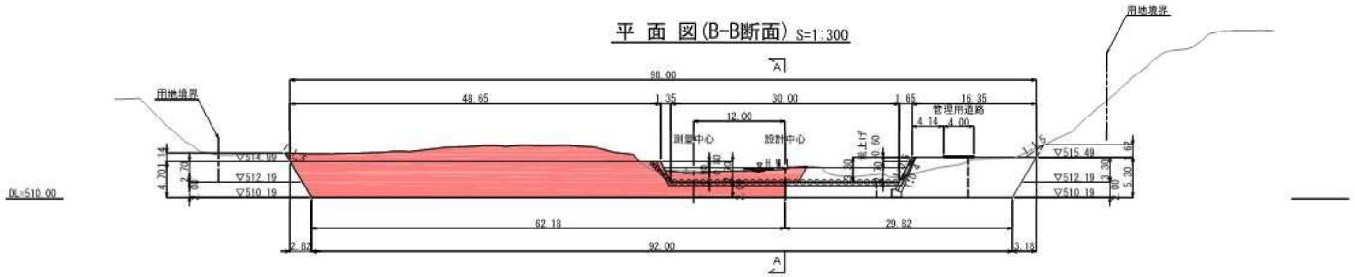

堤冠コンクリート側面詳細図 S=1:50

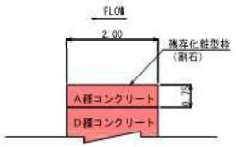

堤冠コンクリート底面詳細図 S=1:100

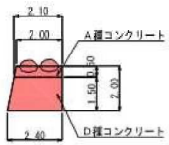

縦断面図(A-A断面) S=1:300

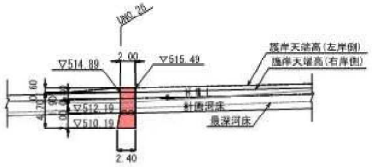

玉石張り詳細図 S=1:50

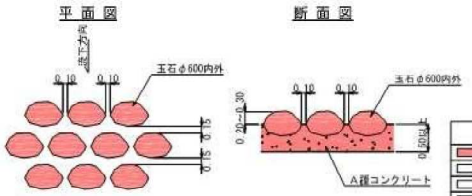

凡 例

	今回施工分

本図面は縮小図のため縮尺は表示と異なります。

工事名	利根川直轄１８・１９・２０帯工工事
図面名	第１９帯工一般図
年月日	令和 8 年 3 月 日
縮尺	1:200
図面番号	1-4 第之内 10
会社名	パシフィックコンサルタンツ株式会社
事務所名	国土交通省 関東地方整備局 利根川水系砂防事務所
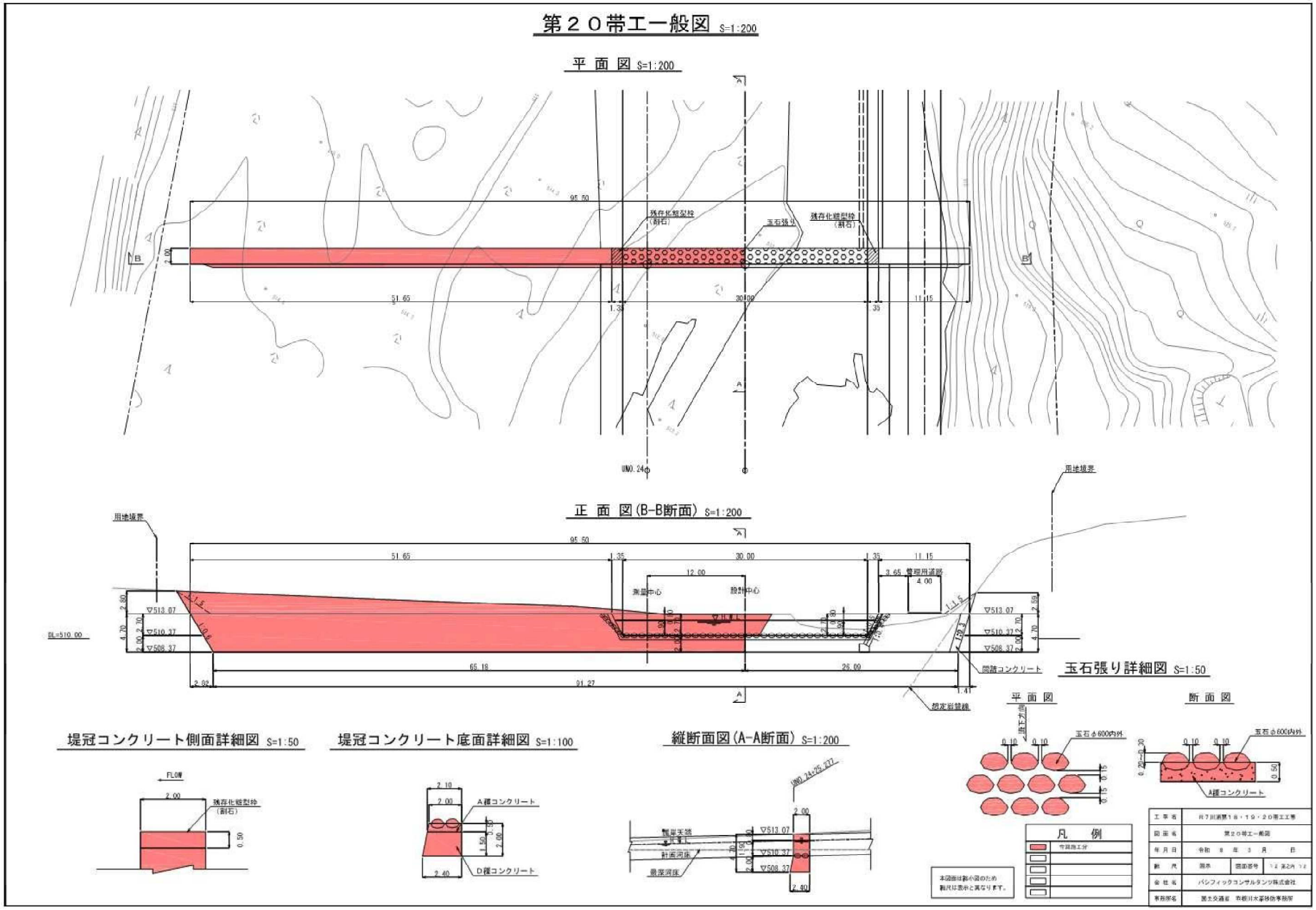
工事報告【榛名出張所（烏川流域）】