中川・綾瀬川緊急流域治水プロジェクトの進捗状況（埼玉県）

～令和５年６月大雨を受けて国・県・市町が連携し、緊急的な取組を実施～

【R8.8末時点】

○**埼玉県**では、概ね５か年で浸水被害の大幅な軽減を目指し、**令和８年８月まで**に以下の流域治水の取組を実施しました。

- ○「氾濫をできるだけ防ぐ・減らすための対策」：春日部市大枝地内外の橋梁架換等を進めており、**当該時点の主要な整備（橋梁架換）の進捗率は７０％**です。
- ○「被害対象を減少させるための対策」：流域水害対策計画を令和７年３月２６日に策定しました。
- ○「被害の軽減、早期復旧・復興のための対策」：県管理河川と国管理河川を重ね合わせた水害リスクマップ及び多段階浸水想定区域図を公表しました。

＜橋梁架換＞：進捗率70%

【新方川】

大枝地内外　（春日部市）　70%

＜堤防整備＞：進捗率50%

【元荒川】

南荻島地内　（越谷市）　50%

＜河道掘削＞：進捗率100%

【新方川】

大泊地内外　（越谷市）　100%



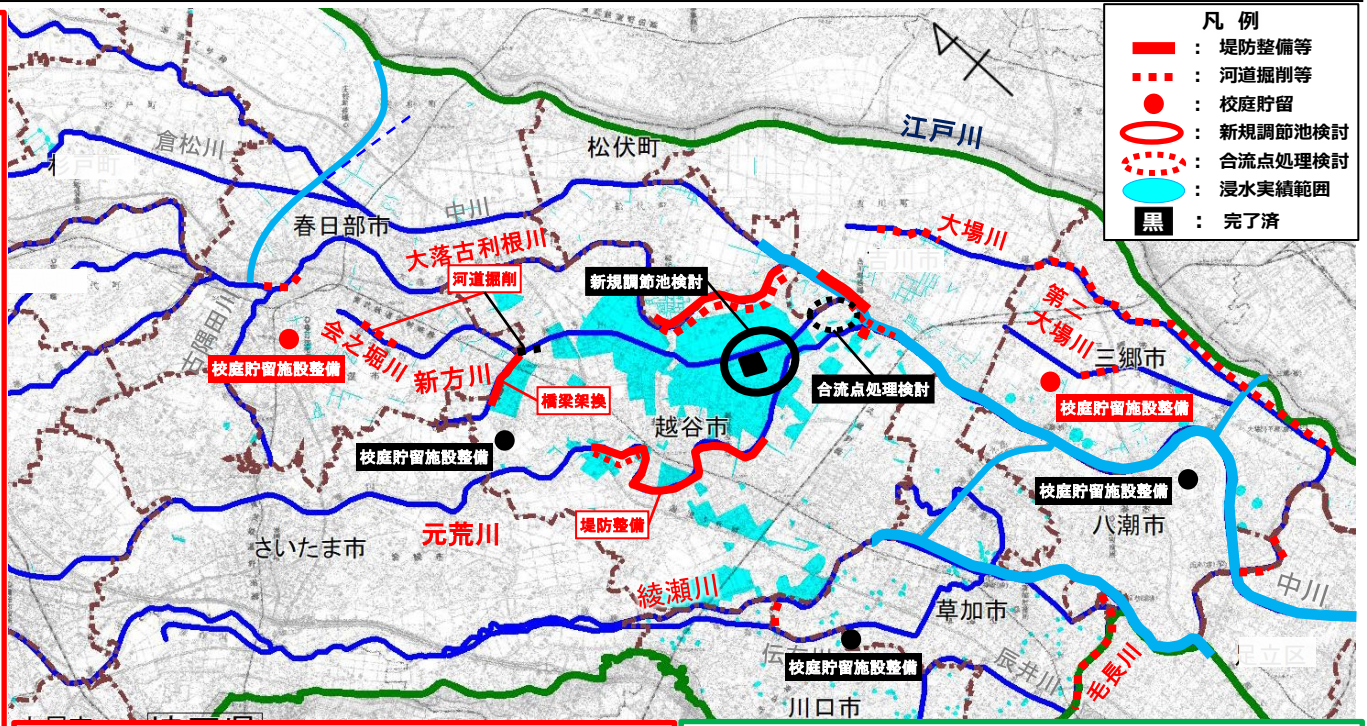

＜校庭貯留施設整備＞：進捗率90%

八潮南高校・県立大学 草加西高校	整備済み	100%
春日部高校 三郷工業技術高校	工事発注済み	75%

＜流域水害対策計画の策定＞

流域水害対策計画の策定　令和7年3月策定済

令和6年度は、流域水害対策計画の策定に向けた調整を行い、令和7年3月に計画が策定されました。

＜被害の軽減、早期復旧・復興のための対策＞

令和6年11月公表済

令和6年11月28日に、県管理河川と国管理河川を重ね合わせた水害リスクマップ及び多段階浸水想定区域図を公表しました。

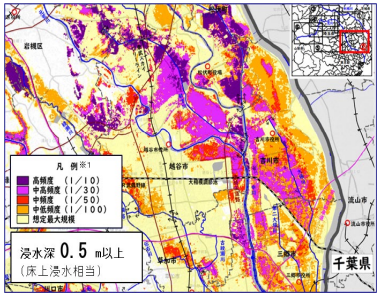

【下記URL参照】

https://www.pref.saitama.lg.jp/a1007/kasen/suigairisukutadannkainosinnsuisouteikuikizu.html