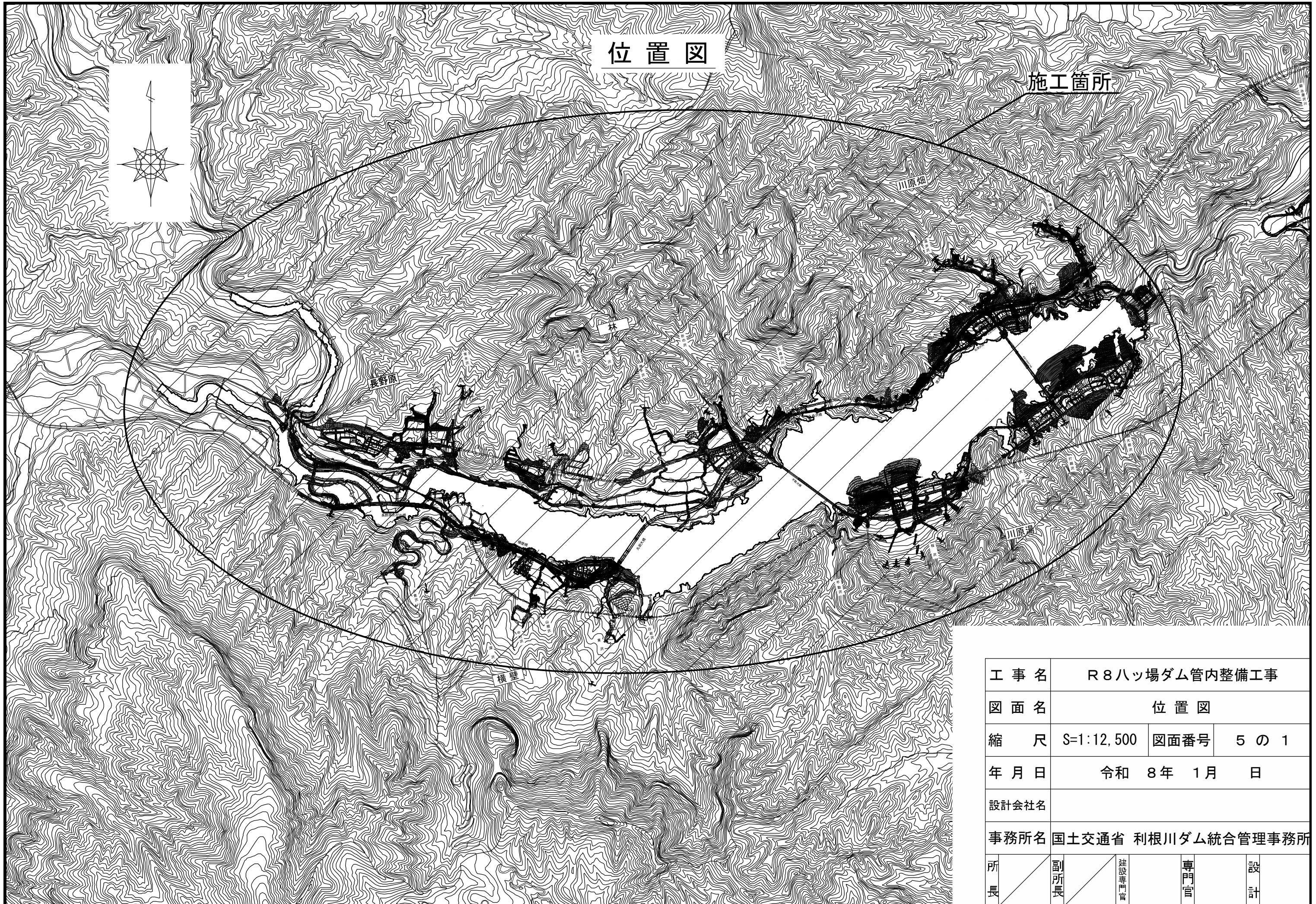
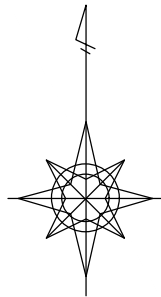


位置図

施工箇所



工事名	R8ハッ場ダム管内整備工事			
図面名	位置図			
縮尺	S=1:12,500	図面番号	5の1	
年月日	令和8年1月 日			
設計会社名				
事務所名	国土交通省 利根川ダム統合管理事務所			
所長	副所長	建設専門官	専門官	設計

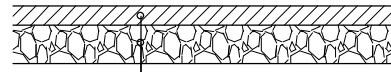
舗装工平面図

舗装工詳細図

AS舗装新設 S=1:10

S=1:12,500

八ッ場あがつま湖



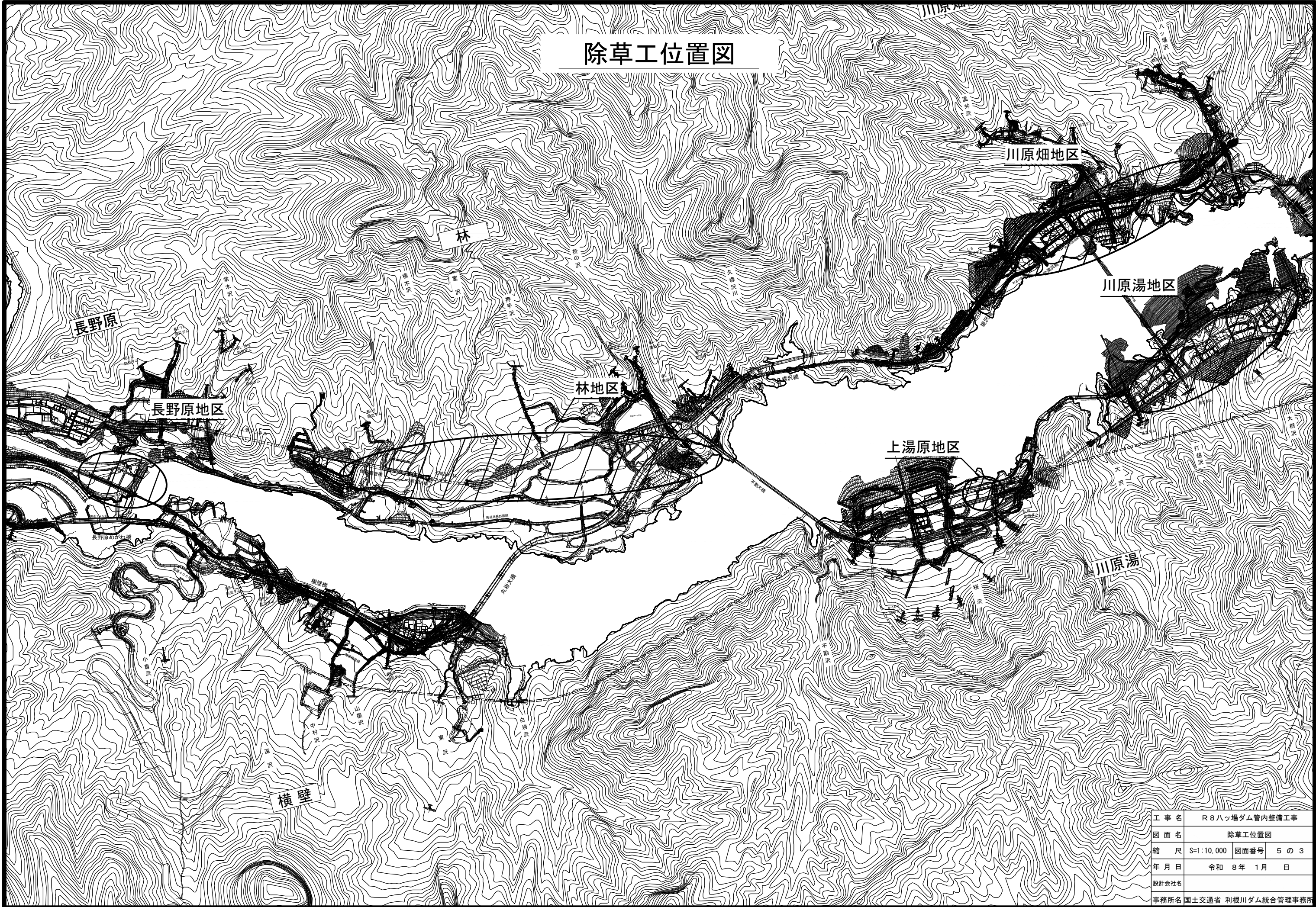
表層工: 再生密粒度アスコン(20) t=50
路盤工: 粒度調整碎石(M-30) t=100

舗装工 A=2,000m²



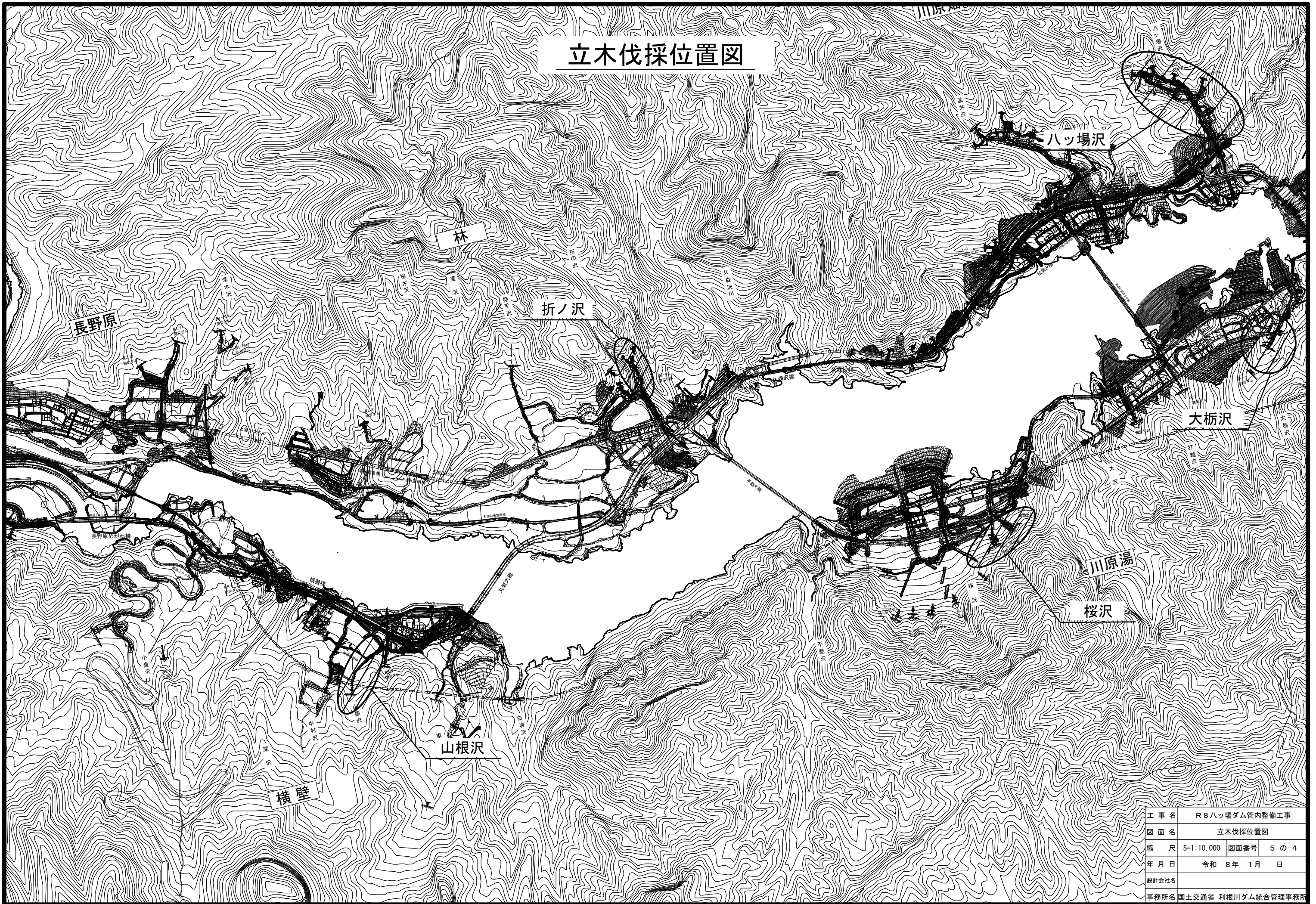
工事名	R8ハッ場ダム管内整備工事
図面名	舗装工平面図
縮尺	図示 図面番号 5の2
年月日	令和8年1月日
設計会社名	
事務所名	国土交通省 利根川ダム統合管理事務所

除草工位置図



工事名	R8ハツ場ダム管内整備工事		
図面名	除草工位置図		
縮尺	S=1:10,000	図面番号	5の3
年月日	令和8年1月日		
設計会社名			
事務所名	国土交通省 利根川ダム統合管理事務所		

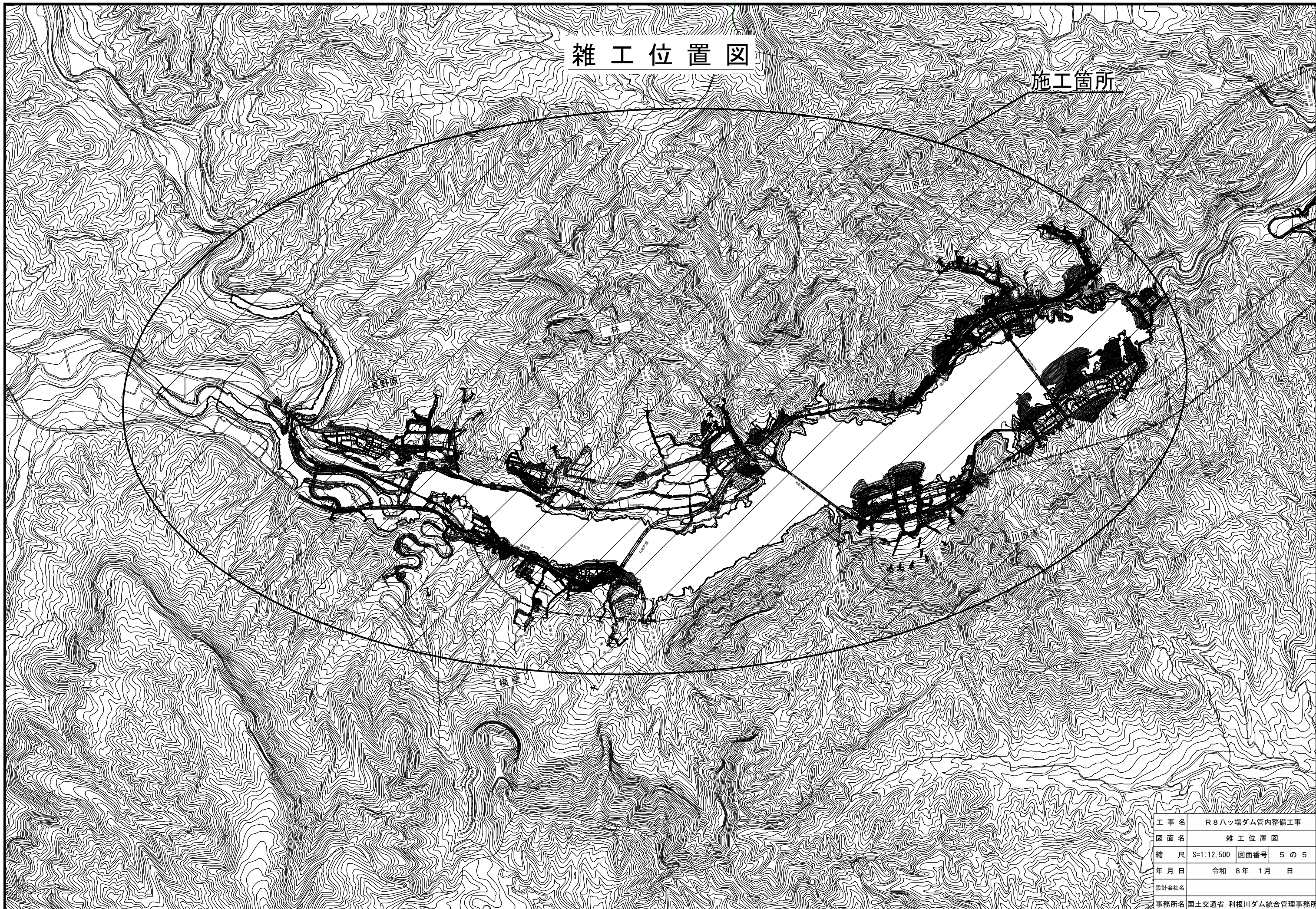
立木伐採位置図



工事名	R8八ッ場ダム管内整備工事		
図面名	立木伐採位置図		
縮尺	S=1:10,000	図面番号	5の4
年月日	令和8年1月日		
設計会社名			
事務所名	国土交通省 利根川ダム統合管理事務所		

雑工位置図

施工箇所



工事名	R8ハツ場ダム管内整備工事		
図面名	雑工位置図		
縮尺	S=1:12,500	図面番号	5の5
年月日	令和8年1月日		
設計会社名			
事務所名	国土交通省 利根川ダム統合管理事務所		