

# 工事情報【長野原出張所（吾妻川流域）】

工事名 やざわがわのりめんしよりこうじ  
R7谷沢川法面処理工事  
工期 令和7年5月30日～令和8年11月30日  
受注者 渡辺建設株式会社  
工事場所 群馬県吾妻郡草津町大字草津  
工事目的 谷沢川の谷沢川第三砂防えん堤の管理用道路において、斜面部の崩落により砂防施設管理に支障が出るため、法面復旧工事を行っています。

## 工事箇所位置図



出典：国土地理院（電子国土WEB）ウェブサイト（<https://maps.gsi.go.jp/>）  
地理院の地図データに工事位置等を加工して作成



- ・上段法面部鉄筋挿入工 完了
- ・下段法面の掘削工 施工中
- ・仮設工（仮設道路撤去） 施工中

令和8年6月5日撮影

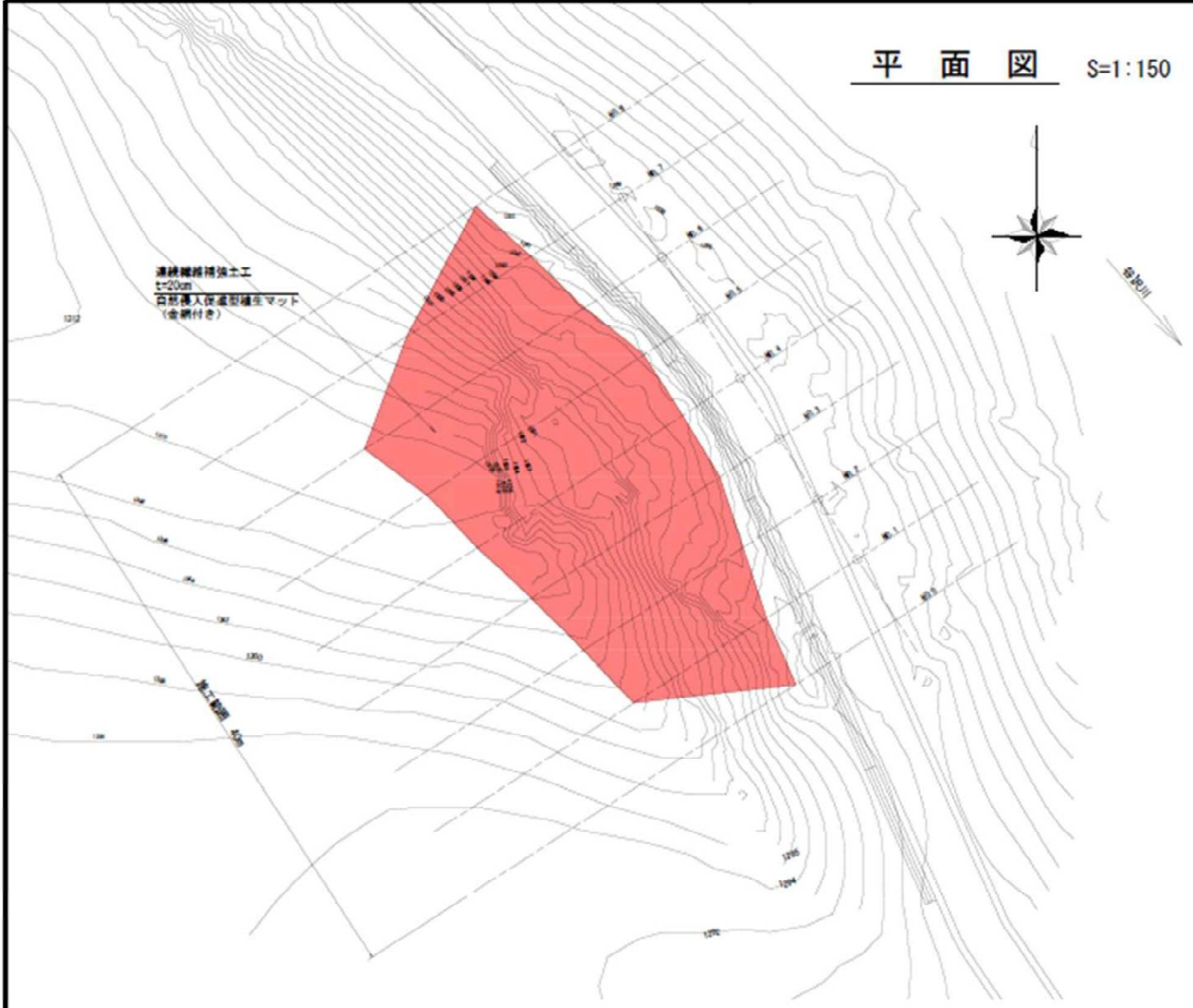


令和8年5月13日撮影

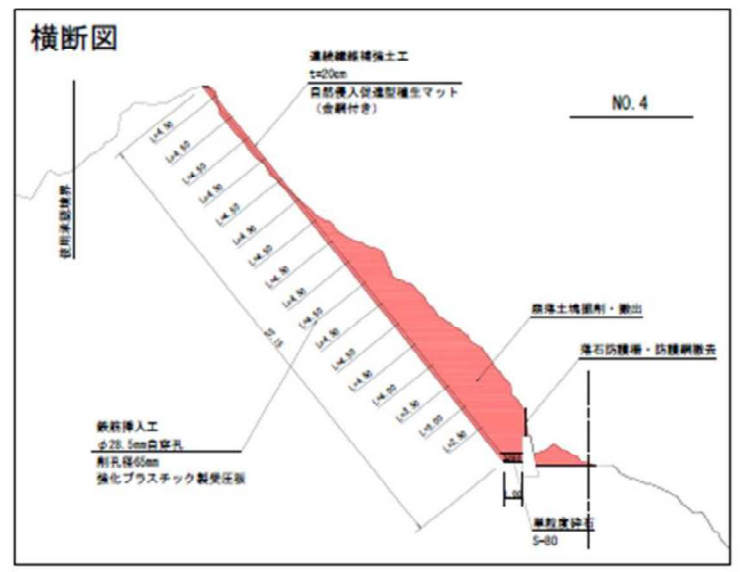
令和8年6月5日撮影

# 工事情報【長野原出張所（吾妻川流域）】

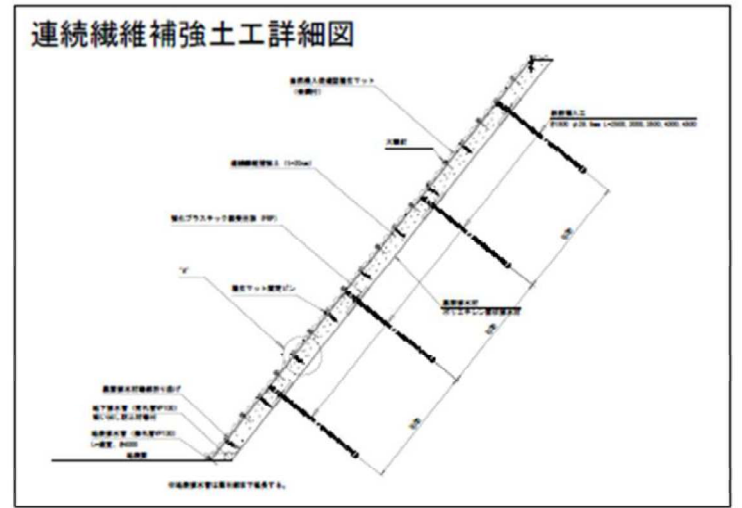
平面図 S=1:150



横断面図



連続繊維補強土工詳細図



凡例	
<span style="display:inline-block; width:15px; height:15px; background-color:red; border:1px solid black;"></span>	連続繊維補強土工
<span style="display:inline-block; width:15px; height:15px; background-color:gray; border:1px solid black;"></span>	崩落土塊割削・撤出
<span style="display:inline-block; width:15px; height:15px; background-color:white; border:1px solid black;"></span>	落石防護柵・防護網撤去
<span style="display:inline-block; width:15px; height:15px; background-color:lightgray; border:1px solid black;"></span>	鉄筋挿入工
<span style="display:inline-block; width:15px; height:15px; background-color:lightgray; border:1px solid black;"></span>	強化プラスチック製受圧板

工事名	水防対策事業(河川)工事
図案名	河川工事
年月日	令和 6 年 3 月 10 日
縮尺	1:150 図面番号 7 第2内 2
発注者	茨城県建設部
製図者	国土交通省 河川工務部 河川工務課

本図面は縮小図のため  
縮尺は表示と異なります。