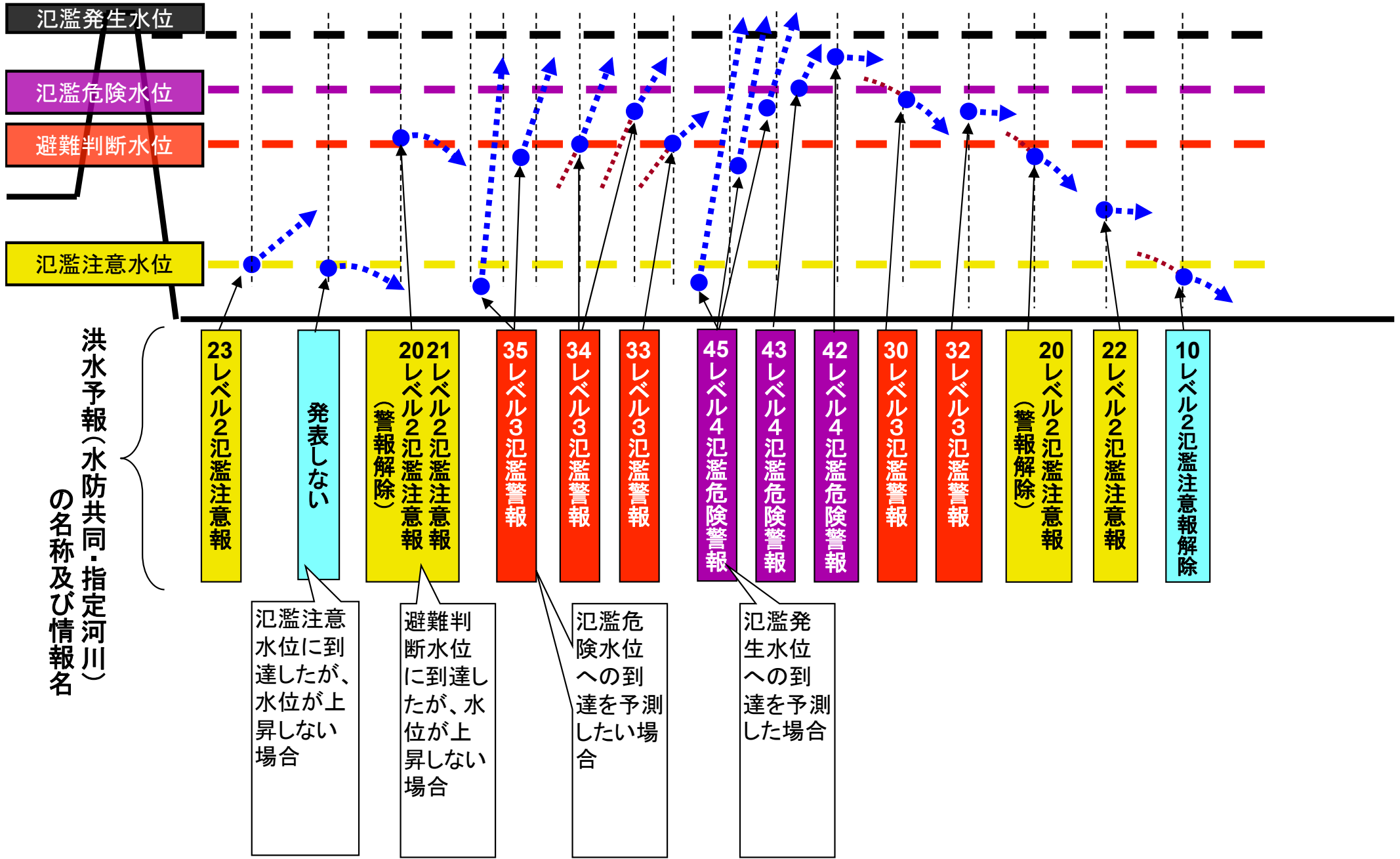
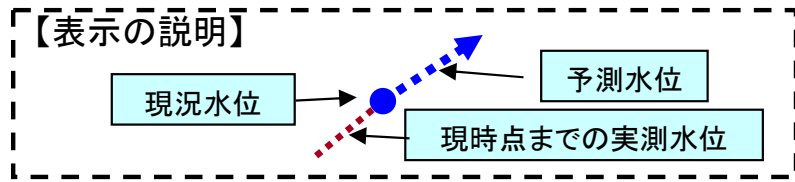


洪水予報の発表イメージ



洪水予報（水防共同・指定河川）
の名称及び情報名

氾濫注意水位に到達したが、水位が上昇しない場合

避難判断水位に到達したが、水位が上昇しない場合

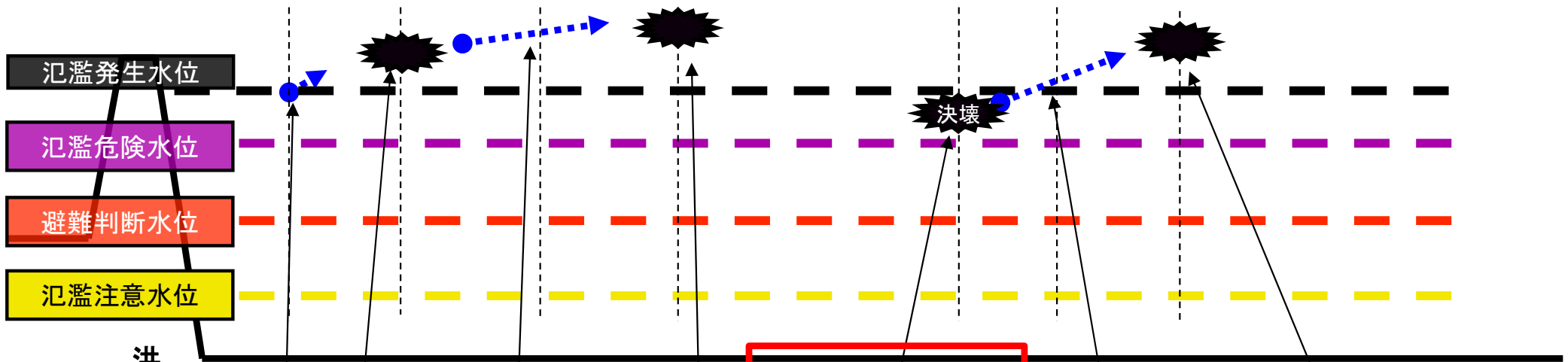
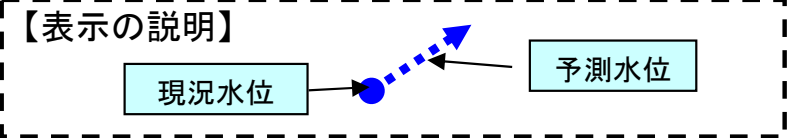
氾濫危険水位への到達を予測した場合

氾濫発生水位への到達を予測した場合

レベル5氾濫発生情報の発表イメージ

氾濫発生水位到達→氾濫発生→氾濫継続

氾濫発生→氾濫継続



洪水予報（水防共同・指定河川）
の名称及びび情報名
※洪水予報（一般単独・指定河川）の
レベル5氾濫特別警報と一体的に発表

54
レベル5氾濫特別警報／氾濫発生情報

53
レベル5氾濫特別警報／氾濫発生情報

※当面は利根川上流部、利根川中流部及び
阿武隈川下流以外で運用しない

62
レベル5氾濫特別警報／氾濫発生情報
（氾濫水の予報）

52
レベル5氾濫特別警報／氾濫発生情報

54
レベル5氾濫特別警報／氾濫発生情報
※当面は、氾濫発生水位に到達せず破堤等した
場合でも54↓53で発表する

53
レベル5氾濫特別警報／氾濫発生情報

※当面は利根川上流部、利根川中流部及び
阿武隈川下流以外で運用しない

62
レベル5氾濫特別警報／氾濫発生情報
（氾濫水の予報）

52
レベル5氾濫特別警報／氾濫発生情報

氾濫等の通報（氾濫発生水位へ到達）を行うことがある。

氾濫等の通報（河川管理施設等の支障による施設機能が喪失水位が堤防高さを超えることが予想、施設操作により水位が堤防高さを超えることが予想）を行うことがある。

洪水予報の標題、種類、見出し、主文の例

No.	標題	見出し	主文
10	〇〇川レベル2氾濫注意報解除	〇〇川では、氾濫注意水位を下回る	〇〇川の〇〇基準観測所(〇〇市)では、「氾濫注意水位」を下回りました。
20	〇〇川レベル2氾濫注意報(警戒レベル2情報) (警戒レベル2情報)	〇〇川では、氾濫注意水位を上回る水位が続く見込み	【警戒レベル2】〇〇基準観測所(〇〇市)受け持ち区間 〇〇川の〇〇基準観測所(〇〇市)では、「氾濫注意水位」を上回る水位が続く見込みです。引き続き、洪水に関する情報に注意してください。
20	〇〇川レベル2氾濫注意報(警戒レベル2情報) (警戒レベル2情報)	〇〇川では、避難判断水位に到達したが、今後、水位は上昇しない見込み	【警戒レベル2】〇〇基準観測所(〇〇市)受け持ち区間 〇〇川の〇〇基準観測所(〇〇市)では、「避難判断水位」に到達しましたが、今後、水位は上昇しない見込みです。引き続き、洪水に関する情報に注意してください。
21	〇〇川レベル2氾濫注意報(警戒レベル2情報)	〇〇川では、避難判断水位に到達したが、今後、水位は上昇しない見込み	【警戒レベル2】〇〇基準観測所(〇〇市)受け持ち区間 〇〇川の〇〇基準観測所(〇〇市)では、「避難判断水位」に到達しましたが、今後、水位は上昇しない見込みです。引き続き、洪水に関する情報に注意してください。
22	〇〇川レベル2氾濫注意報(警戒レベル2情報)	〇〇川では、当分の間、氾濫注意水位付近の水位が続く見込み	【警戒レベル2】〇〇基準観測所(〇〇市)受け持ち区間 〇〇川の〇〇基準観測所(〇〇市)では、当分の間、「氾濫注意水位」付近の水位が続く見込みです。引き続き、洪水に関する情報に注意してください。
23	〇〇川レベル2氾濫注意報(警戒レベル2情報)	〇〇川では、氾濫注意水位に到達し、今後、水位はさらに上昇する見込み	【警戒レベル2】〇〇基準観測所(〇〇市)受け持ち区間 〇〇川の〇〇基準観測所(〇〇市)では、「氾濫注意水位」に到達し、今後、水位はさらに上昇する見込みです。洪水に関する情報に注意してください。
30	〇〇川レベル3氾濫警報(警戒レベル3相当情報)	〇〇川では、避難判断水位を上回る水位が続く見込み	【警戒レベル3相当】〇〇基準観測所(〇〇市)受け持ち区間 高齢者等避難の発令の目安に引下げます。〇〇川の〇〇基準観測所(〇〇市)では、「避難判断水位」を上回る水位が続く見込みです。引き続き、市町村からの避難情報を確認するとともに、各自安全確保を図るなど、適切な防災行動をとってください。
32	〇〇川レベル3氾濫警報(警戒レベル3相当情報)	〇〇川では、当分の間、避難判断水位付近の水位が続く見込み	【警戒レベル3相当】〇〇基準観測所(〇〇市)受け持ち区間 これは、高齢者等避難の発令の目安です。〇〇川の〇〇基準観測所(〇〇市)では、当分の間、「避難判断水位」付近の水位が続く見込みです。引き続き、市町村からの避難情報に十分注意するとともに、適切な防災行動をとってください。
33	〇〇川レベル3氾濫警報(警戒レベル3相当情報)	〇〇川では、避難判断水位に到達し、今後、水位はさらに上昇する見込み	【警戒レベル3相当】〇〇基準観測所(〇〇市)受け持ち区間 これは、高齢者等避難の発令の目安です。〇〇川の〇〇基準観測所(〇〇市)では、「避難判断水位」に到達しました。今後、水位はさらに上昇する見込みです。市町村からの避難情報に十分注意するとともに、適切な防災行動をとってください。
34	〇〇川レベル3氾濫警報(警戒レベル3相当情報)	〇〇川では、避難判断水位に到達し、今後、氾濫危険水位に到達する見込み	【警戒レベル3相当】〇〇基準観測所(〇〇市)受け持ち区間 これは、高齢者等避難の発令の目安です。〇〇川の〇〇基準観測所(〇〇市)では、「避難判断水位」に到達しました。今後、「氾濫危険水位」に到達する見込みで、避難指示の発令の目安である警戒レベル4相当となる可能性があります。〇〇川では堤防決壊等による氾濫のおそれがあり、〇〇市、〇〇市、〇〇町では浸水するおそれがあります。市町村からの避難情報に十分注意するとともに、適切な防災行動をとってください。
35	〇〇川レベル3氾濫警報(警戒レベル3相当情報)	〇〇川では、今後、氾濫危険水位に到達する見込み	【警戒レベル3相当】〇〇基準観測所(〇〇市)受け持ち区間 これは、高齢者等避難の発令の目安です。〇〇川の〇〇基準観測所(〇〇市)では、〇〇日〇〇時頃に、「氾濫危険水位」に到達する見込みで、今後、避難指示の発令の目安である警戒レベル4相当となる可能性があります。〇〇川では堤防決壊等による氾濫のおそれがあり、〇〇市、〇〇市、〇〇町では浸水するおそれがあります。市町村からの避難情報に十分注意するとともに、適切な防災行動をとってください。
42	〇〇川レベル4氾濫危険警報(警戒レベル4相当情報)	〇〇川では、当分の間、氾濫危険水位付近の水位が続く見込み	【警戒レベル4相当】〇〇基準観測所(〇〇市)受け持ち区間 これは、避難指示の発令の目安です。〇〇川の〇〇基準観測所(〇〇市)では、当分の間、「氾濫危険水位」付近の水位が続く見込みです。〇〇川では堤防決壊等による氾濫のおそれがあり、〇〇市、〇〇市、〇〇町では浸水するおそれがあります。市町村からの避難情報を確認するとともに、各自安全確保を図るなど、適切な防災行動をとってください。
43	〇〇川レベル4氾濫危険警報(警戒レベル4相当情報)	〇〇川では、氾濫危険水位に到達し、氾濫のおそれあり	【警戒レベル4相当】〇〇基準観測所(〇〇市)受け持ち区間 これは、避難指示の発令の目安です。〇〇川の〇〇基準観測所(〇〇市)では、「氾濫危険水位」に到達しました。〇〇川では堤防決壊等による氾濫のおそれがあり、〇〇市、〇〇市、〇〇町では浸水するおそれがあります。直ちに、市町村からの避難情報を確認するとともに、各自安全確保を図るなど、適切な防災行動をとってください。
45	〇〇川レベル4氾濫危険警報(警戒レベル4相当情報)	〇〇川では、急激な水位の上昇により、氾濫のおそれあり	【警戒レベル4相当】〇〇基準観測所(〇〇市)受け持ち区間 これは、避難指示の発令の目安です。〇〇川の〇〇基準観測所(〇〇市)では、急激な水位の上昇により、今後、「氾濫危険水位」を超過する見込みです。〇〇川では堤防決壊等による氾濫のおそれがあり、〇〇市、〇〇市、〇〇町では浸水するおそれがあります。直ちに、市町村からの避難情報を確認するとともに、各自安全確保を図るなど、適切な防災行動をとってください。
52	〇〇川レベル5氾濫特別警報／氾濫発生情報(警戒レベル5相当情報)	〇〇川では、氾濫が発生中 氾濫発生箇所：〇〇川●●市●●地区(△△岸)	【警戒レベル5相当】災害が発生しています。〇〇川では、●●市●●地区(△△岸)付近より氾濫しています。市町村からの避難情報を確認するとともに、各自安全確保を図るなど、適切な防災行動をとってください。
53	〇〇川レベル5氾濫特別警報／氾濫発生情報(警戒レベル5相当情報)	〇〇川では、氾濫が発生 氾濫発生箇所：〇〇川●●市●●地区(△△岸)	【警戒レベル5相当】災害が発生しています。〇〇川では、●●市●●地区(△△岸)付近において氾濫の発生を確認しました。直ちに、市町村からの避難情報を確認するとともに、各自安全確保を図るなど、適切な防災行動をとってください。
54	〇〇川レベル5氾濫特別警報／氾濫発生情報(警戒レベル5相当情報)	〇〇川では、氾濫しているおそれ 氾濫のおそれがある区間：〇〇川〇〇基準観測所受け持ち区間	【警戒レベル5相当】〇〇基準観測所(〇〇市)受け持ち区間 災害が発生しているおそれがあります。〇〇川の〇〇基準観測所(〇〇市)では、「氾濫発生水位」に到達しました。〇〇川では既に氾濫が発生している可能性があり、〇〇市、〇〇市、〇〇町では浸水しているおそれがあります。直ちに、市町村からの避難情報を確認するとともに、各自安全確保を図るなど、適切な防災行動をとってください。
62	〇〇川レベル5氾濫特別警報／氾濫発生情報(氾濫水の予報)(警戒レベル5相当情報)	〇〇川では、氾濫が続く 氾濫発生箇所：〇〇川●●市●●地区(△△岸)	【警戒レベル5相当】災害が発生しています。〇〇川では、●●市●●地点(△△岸)付近より氾濫しています。市町村からの避難情報を確認するとともに、各自安全確保を図るなど、適切な防災行動をとってください。

* 52、53、54、62をPDF形式で発表する場合には、気象庁の「レベル5氾濫特別警報」とともに発表となるため、「レベル5氾濫特別警報/氾濫発生情報」となることに留意する。

* 52、53、62の見出し文及び主文の「氾濫が」の前には状況に応じて選択した、決壊による・越水による・溢水による・空欄のどれかが記載される。

* 堤防損傷、施設機能支障などにより氾濫による著しい危険が切迫していると思われる場合は、53の見出し・主文にその旨を記載する。

* 氾濫発生水位に到達せずに破堤したことを覚知した場合は、前頁を参考に54を発表後、速やかに箇所を特定し、53を発表する。

* 62については、当面、利根川上流部、利根川中流部及び阿武隈川下流以外で実施しない。