

土砂災害 備えはできていますか？



新たな防災気象情報が始まります

大雨などによる土砂災害から命を守るため、情報の伝え方が変わります。避難のタイミングを「レベル」で分かりやすくお伝えします。



レベル4までに必ず避難!!


レベル1	レベル2	レベル3	レベル4	レベル5
早期注意情報	土砂災害注意報	土砂災害警報	土砂災害危険警報	土砂災害特別警報
災害への心構えを一段高める	ハザードマップ等で災害リスクを再確認	避難に時間がかかる人は危険な場所から避難	危険な場所から全員避難	すでに安全な避難ができず危険な状況 命を守る最善の行動を

低い ← 災害発生の危険度 → 高い

あなたの住んでいるところは大丈夫？ 土砂災害から身を守る 3つのポイント


ポイント1 住んでいる場所が土砂災害発生のおそれがある地区かどうか確認しましょう

お住まいのハザードマップはこちら
栃木県各市町の土砂災害ハザードマップ



ポイント2 雨が降り出したら土砂災害警戒情報に注意しましょう

土砂災害の危険度はこちら
栃木県土砂災害警戒情報




ポイント3 警戒レベル4 土砂災害危険警報が発表されたら早めに避難しましょう

土砂災害警戒情報の緊急速報メールを配信します


栃木県では、土砂災害のおそれがある時に、「緊急速報メール」を配信します。緊急速報メールは、地震速報と同じように、配信対象エリアにある携帯端末に一齐に配信されます。

詳しくはこちら



栃木県 県土整備部砂防水資源課

〒320-8501 栃木県宇都宮市塙田1-1-20
TEL.028-623-2455



国土交通省関東地方整備局
日光砂防事務所

〒321-1414 栃木県日光市萩垣面2390
TEL.0288-54-1191




国土交通省関東地方整備局
渡良瀬川河川事務所

〒326-0822 栃木県足利市田中町661-3
TEL.0284-73-5559