

# 工事報告【榛名出張所（烏川流域）】

みさわばしかけかえこうじ

工事名 R7三沢橋架替工事

工期 令和7年6月11日～令和8年5月29日

受注者 前橋地建株式会社

工事場所 群馬県高崎市倉渕町川浦地先

工事目的 本工事は、烏川右支川の三沢川床固工の改築に伴い、県道長野原倉渕線三沢橋の架替を行う工事です。

位置図



出典：国土地理院(電子国土WEB)ウェブサイト(<https://maps.gsi.go.jp/>)  
地理院の地図データに施工箇所を加工して作成

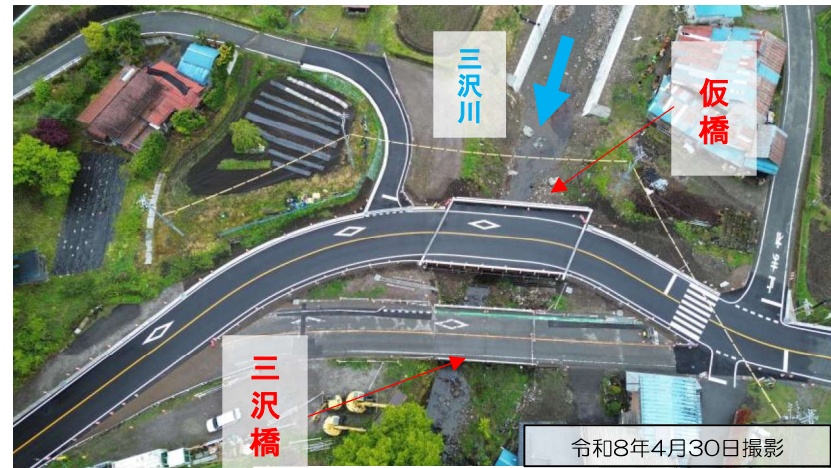
## 施工状況

現況写真（三沢橋架替工事）



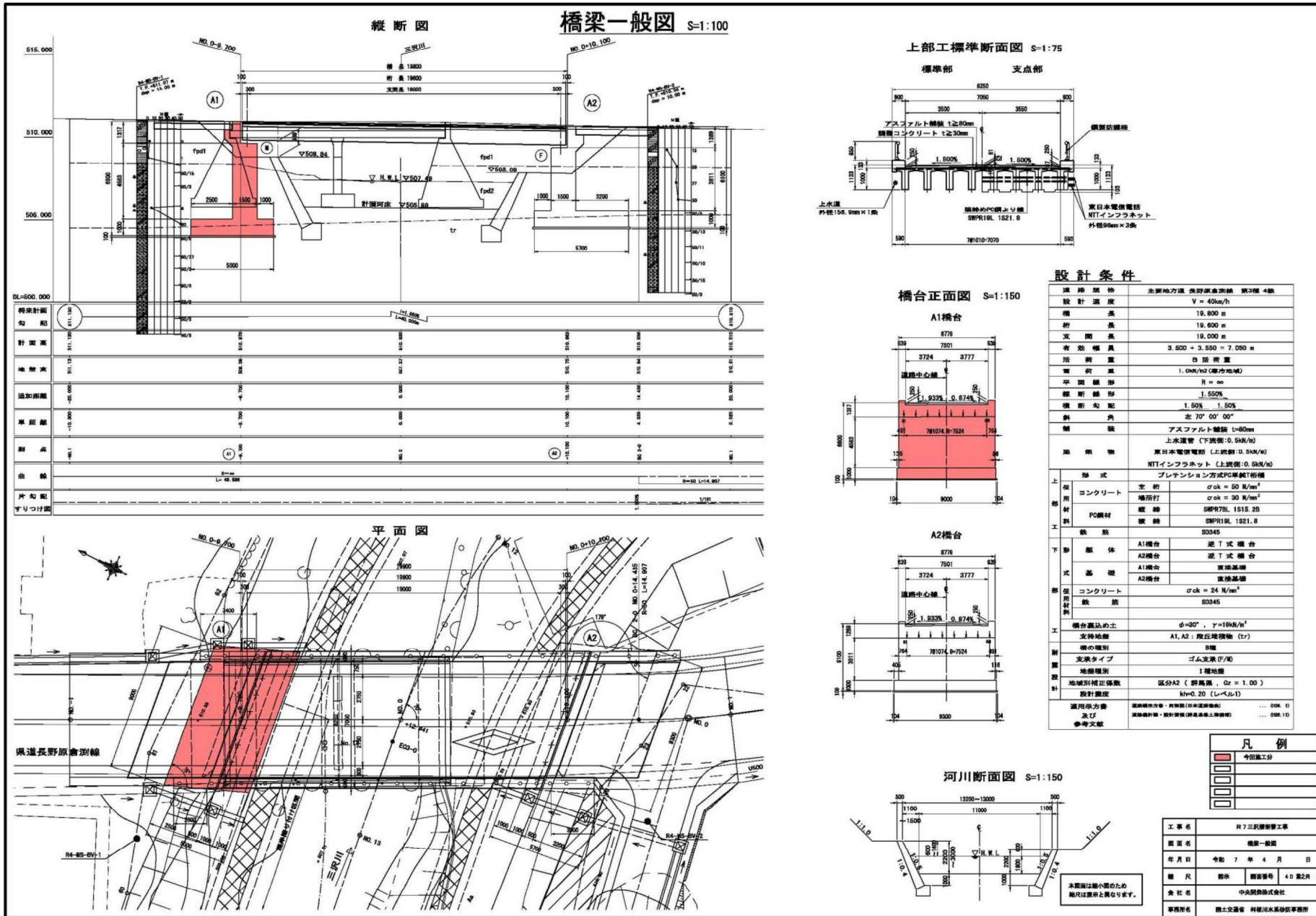
三沢橋を上空から

現況写真（三沢橋架替工事）



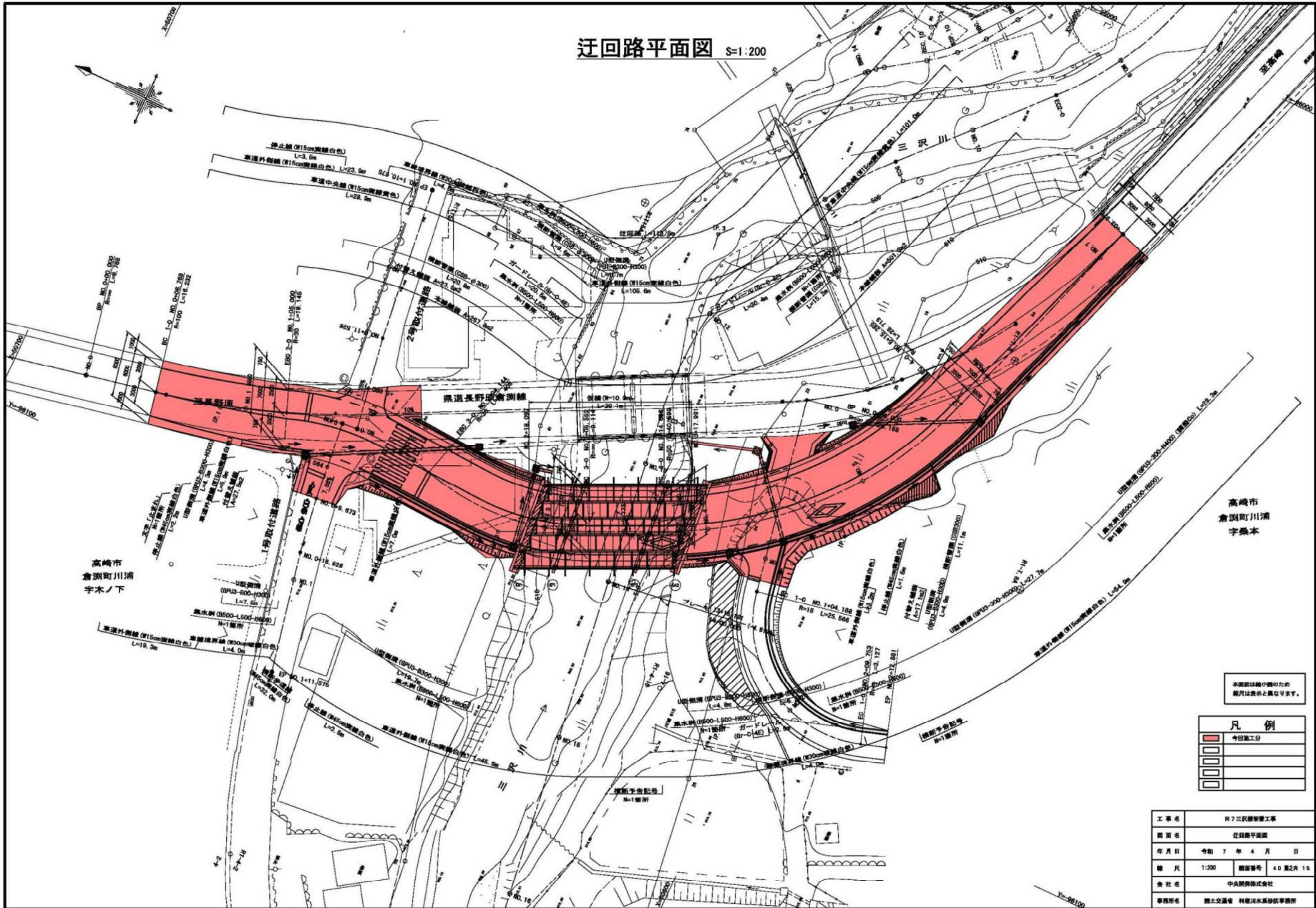
付替道路工 施工状況

# 工事報告【榛名出張所（烏川流域）】



# 工事報告【榛名出張所（烏川流域）】

迂回路平面図 S=1:200



本図は縮小図のため  
縮尺は表示と異なります。

凡例	
<span style="background-color: red; border: 1px solid black; display: inline-block; width: 10px; height: 10px;"></span>	今回施工分
<span style="border: 1px solid black; display: inline-block; width: 10px; height: 10px;"></span>	
<span style="border: 1px dashed black; display: inline-block; width: 10px; height: 10px;"></span>	
<span style="border: 1px dotted black; display: inline-block; width: 10px; height: 10px;"></span>	

工事名	R7三沢橋修繕工事		
図面名	迂回路平面図		
年月日	令和 7 年 4 月	日	
縮尺	1:200	欄外番号	40 欄外 15
会社名	中央建設株式会社		
事務所名	国土交通省 利根川水系砂防事務所		

