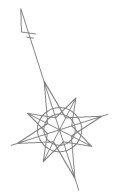
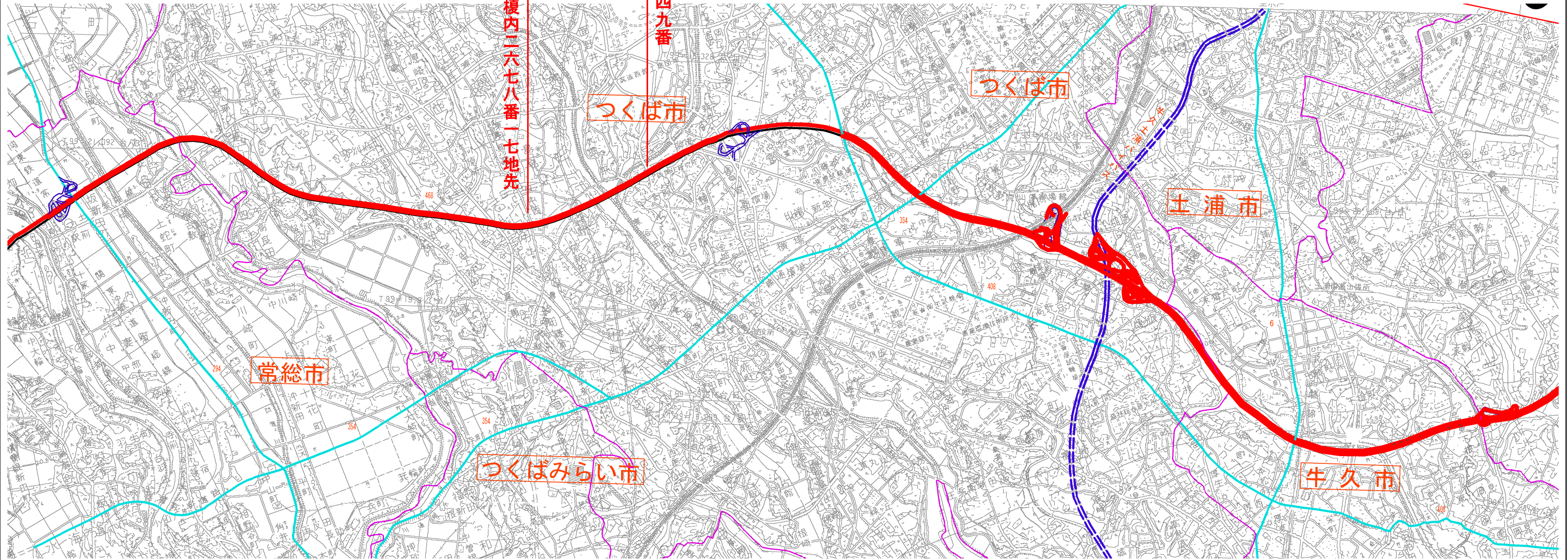


供用開始位置図




供用開始区間 L=1.455km

自 つくば市島名字榎内二六七八番一七地先
至 同市平字平下二四九番

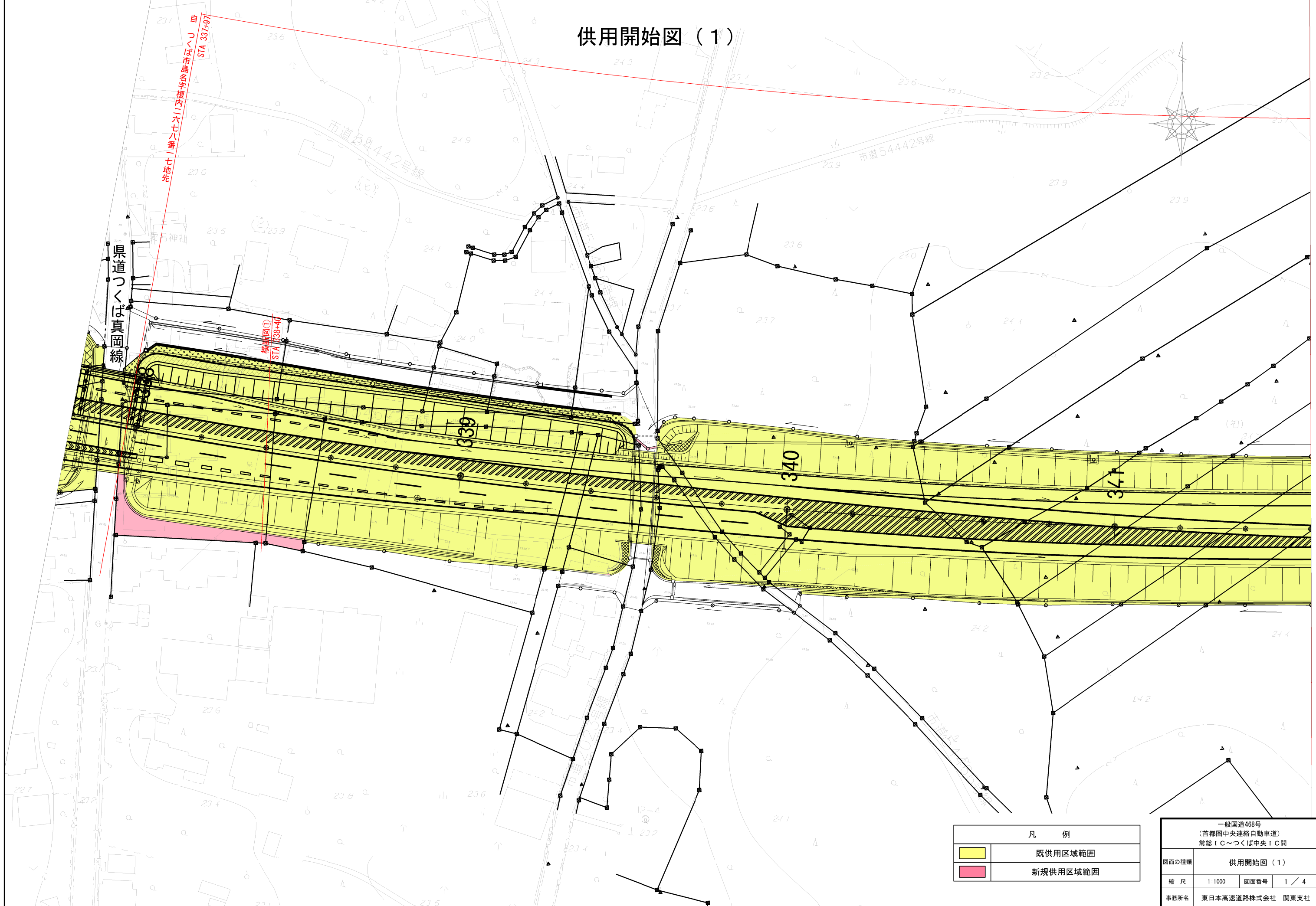


1:50,000



一般国道468号 首都圏中央連絡自動車道 供用開始位置図			
図面の種類	位置図		
縮尺	1:50000	図面番号	1 / 1
事業者名	東日本高速道路株式会社 関東支社		

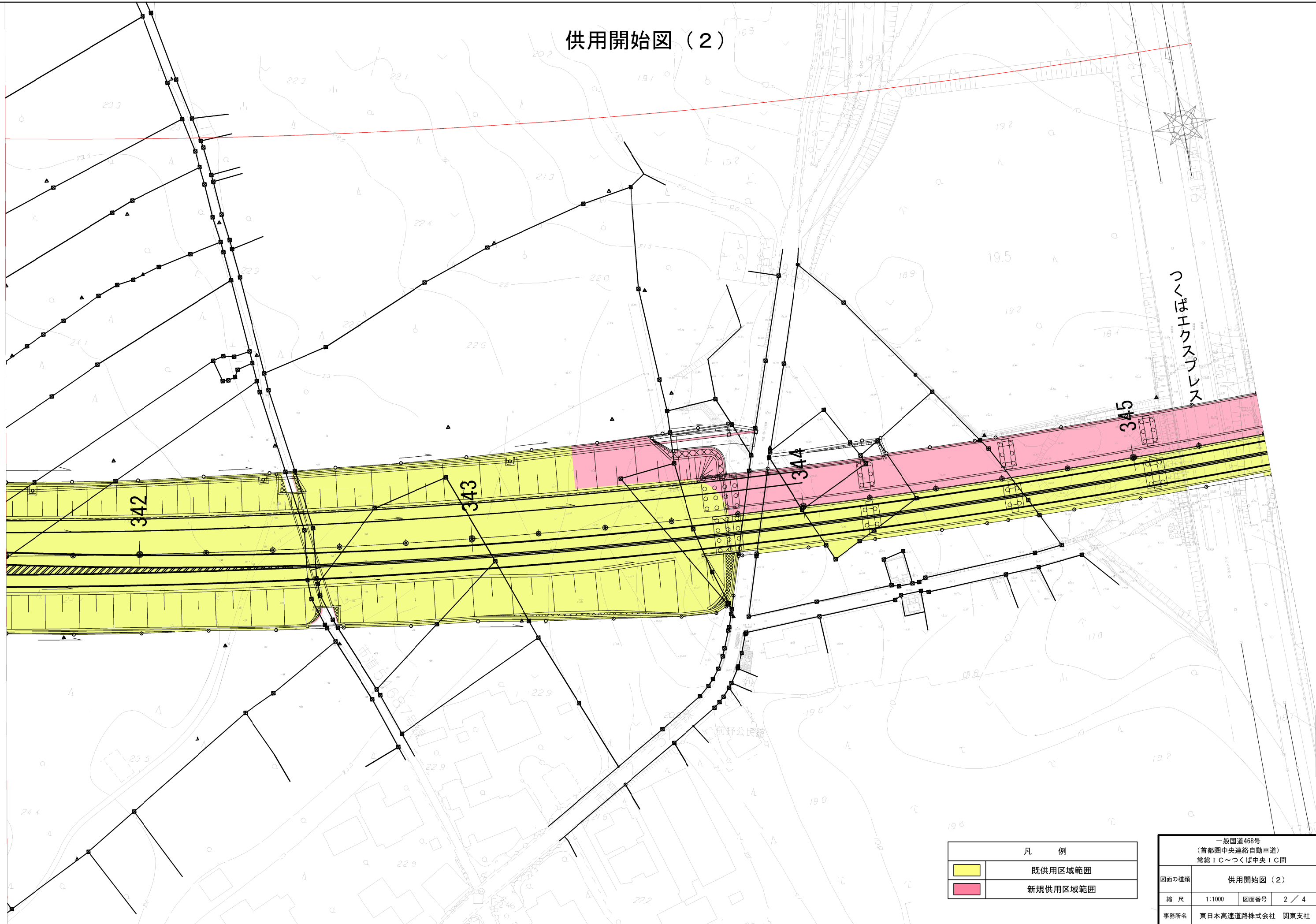
供用開始図 (1)



凡 例	
	既供用区域範囲
	新規供用区域範囲

一般国道468号 (首都圏中央連絡自動車道) 常総IC~つくば中央IC間			
図面の種類	供用開始図 (1)		
縮 尺	1:1000	図面番号	1 / 4
事務所名	東日本高速道路株式会社 関東支社		

供用開始図 (2)



凡 例	
	既供用区域範囲
	新規供用区域範囲

一般国道468号 (首都圏中央連絡自動車道) 常総IC~つくば中央IC間	
図面の種類	供用開始図 (2)
縮 尺	1:1000 図面番号 2 / 4
事務所名	東日本高速道路株式会社 関東支社

供用開始図 (3)

L=1.455km

県道取手つづば線バイパス



T-7号調整池
T7調整池

346

347

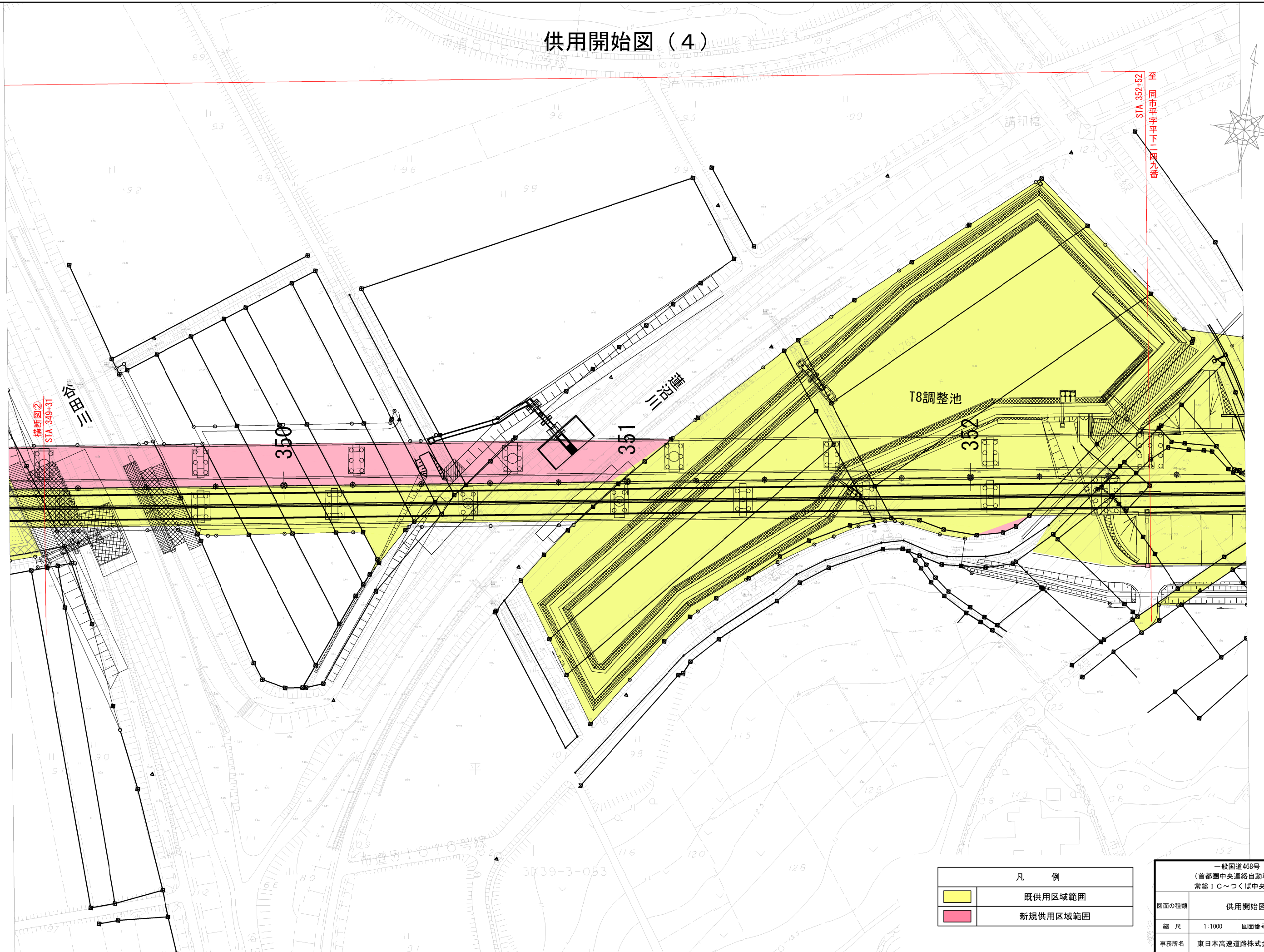
348

349

凡 例	
	既供用区域範囲
	新規供用区域範囲

一般国道468号 (首都圏中央連絡自動車道) 常総IC~つくば中央IC間	
図面の種類	供用開始図 (3)
縮 尺	1:1000 図面番号 3 / 4
事務所名	東日本高速道路株式会社 関東支社

供用開始図 (4)



凡 例	
	既供用区域範囲
	新規供用区域範囲

一般国道468号 (首都圏中央連絡自動車道) 常総IC~つくば中央IC間			
図面の種類	供用開始図 (4)		
縮 尺	1:1000	図面番号	4 / 4
事務所名	東日本高速道路株式会社 関東支社		