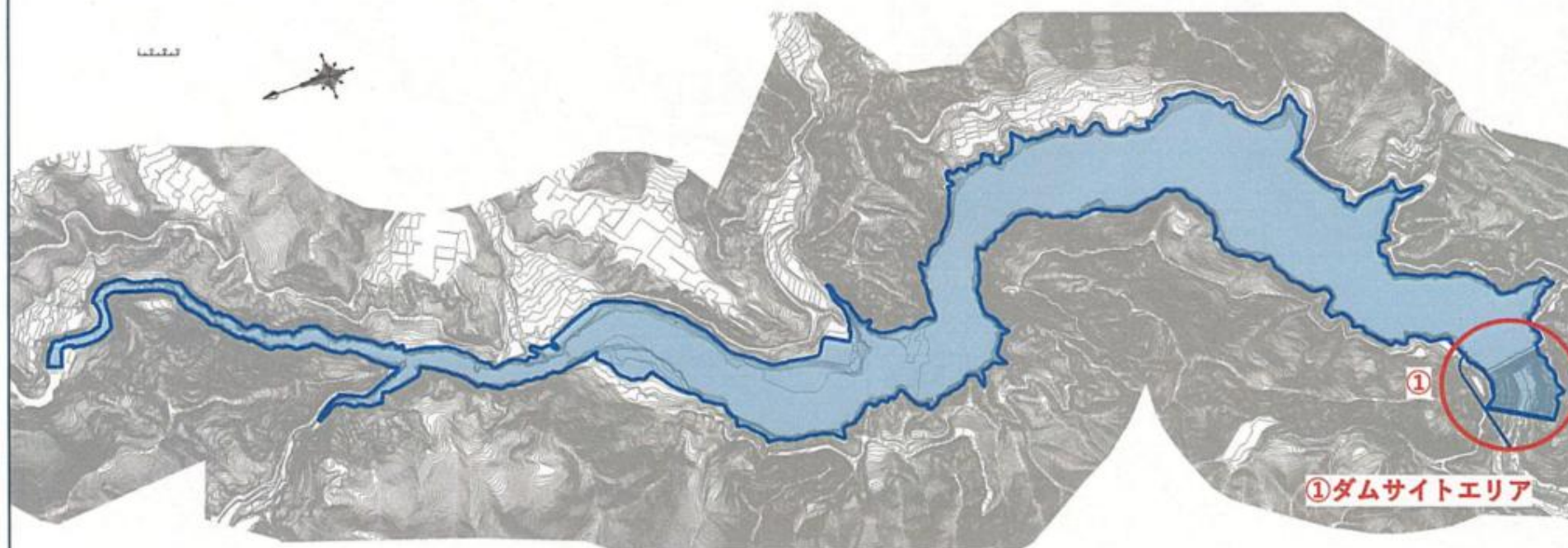
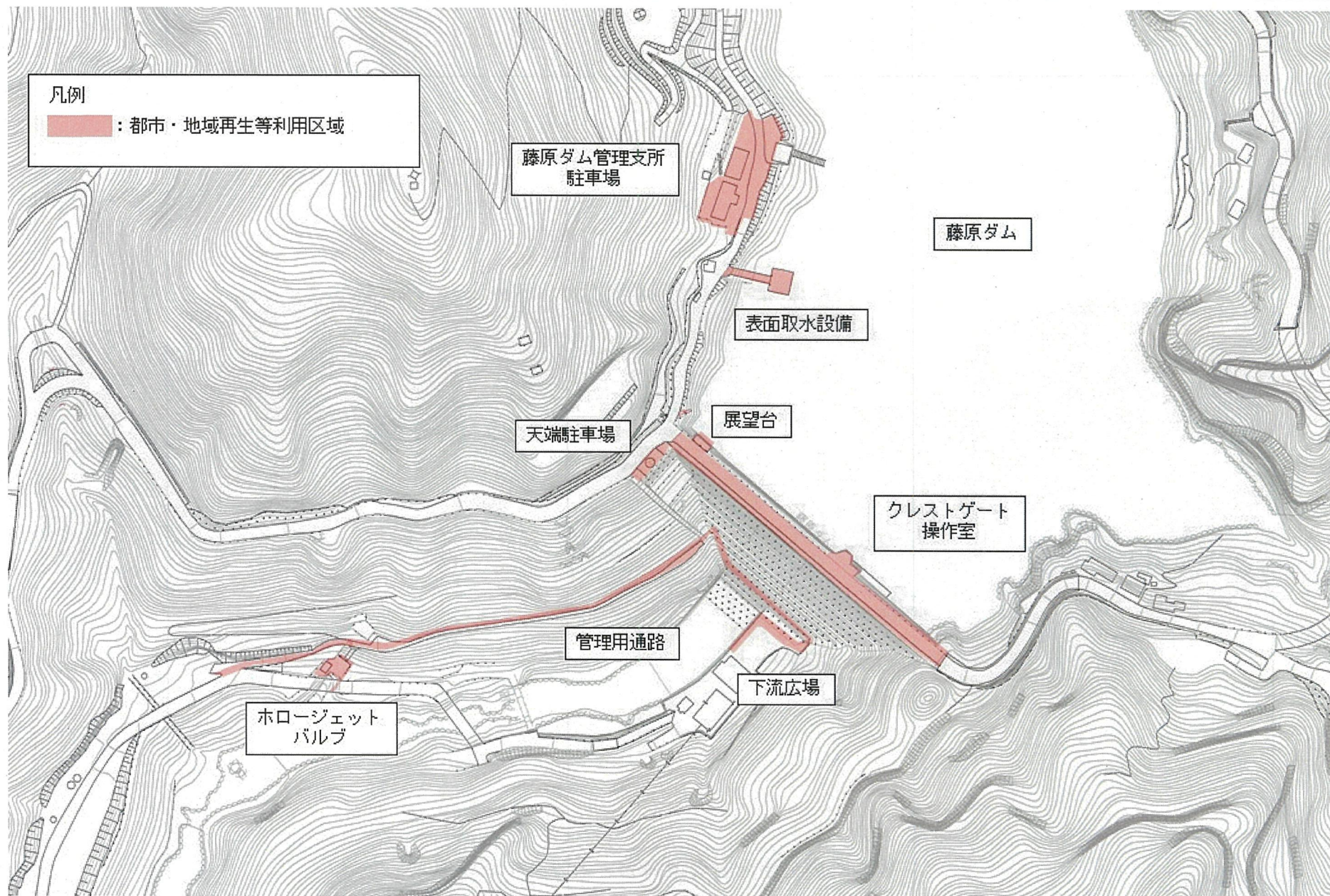


藤原ダム 都市・地域再生等利用区域図（全体図）

別図

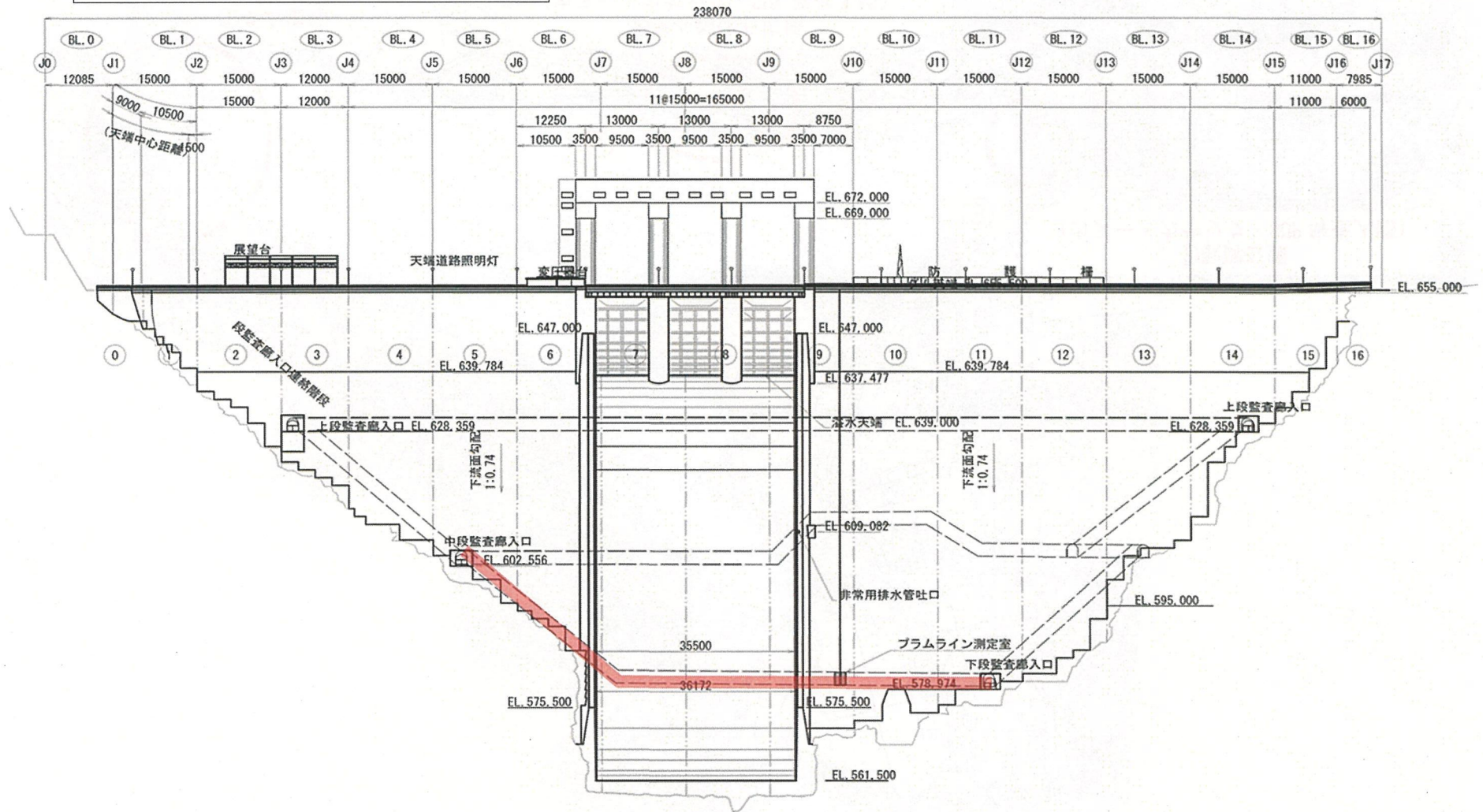


藤原ダムサイトエリア（堤体、下流広場、表面取水設備、藤原ダム管理支所、管理用通路、ホロージェットバルブ（利水放流設備）、駐車場）
ツアー客の施設見学、飲食物の提供及び物販、イベント開催（みなかみ春3ダム春の点検大放流等）



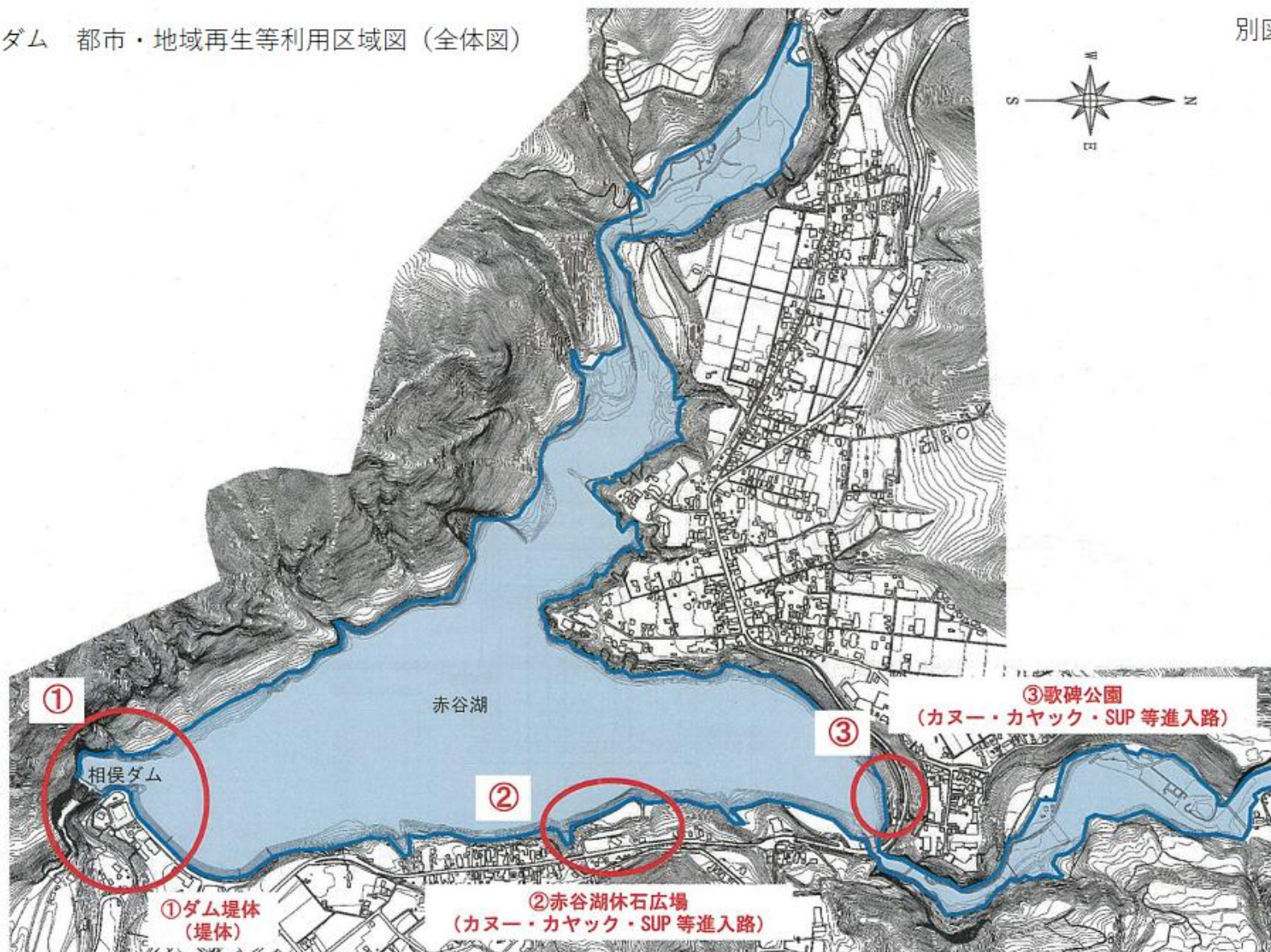
凡例

■ : 都市・地域再生等利用区域

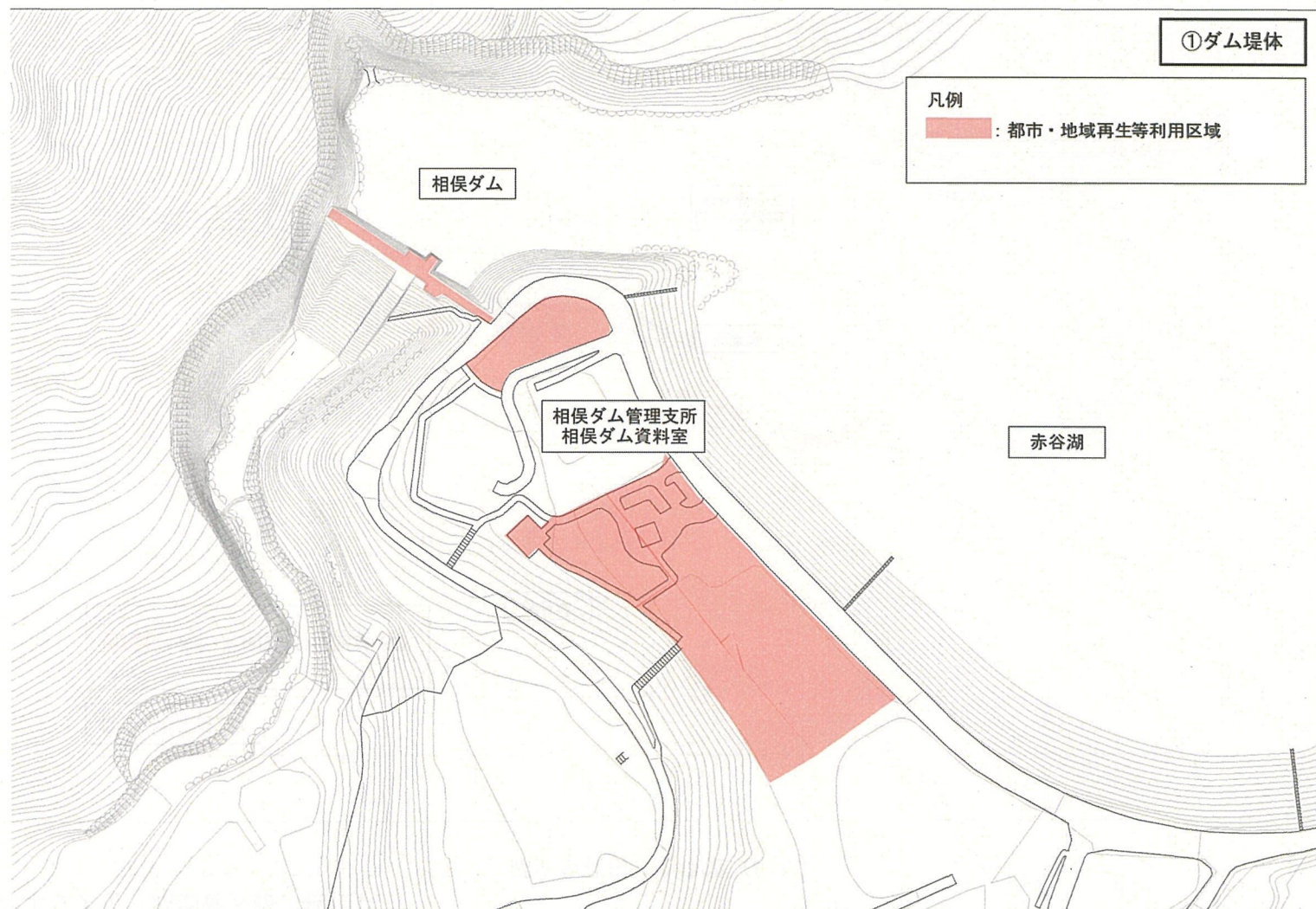


相俣ダム 都市・地域再生等利用区域図（全体図）

別図

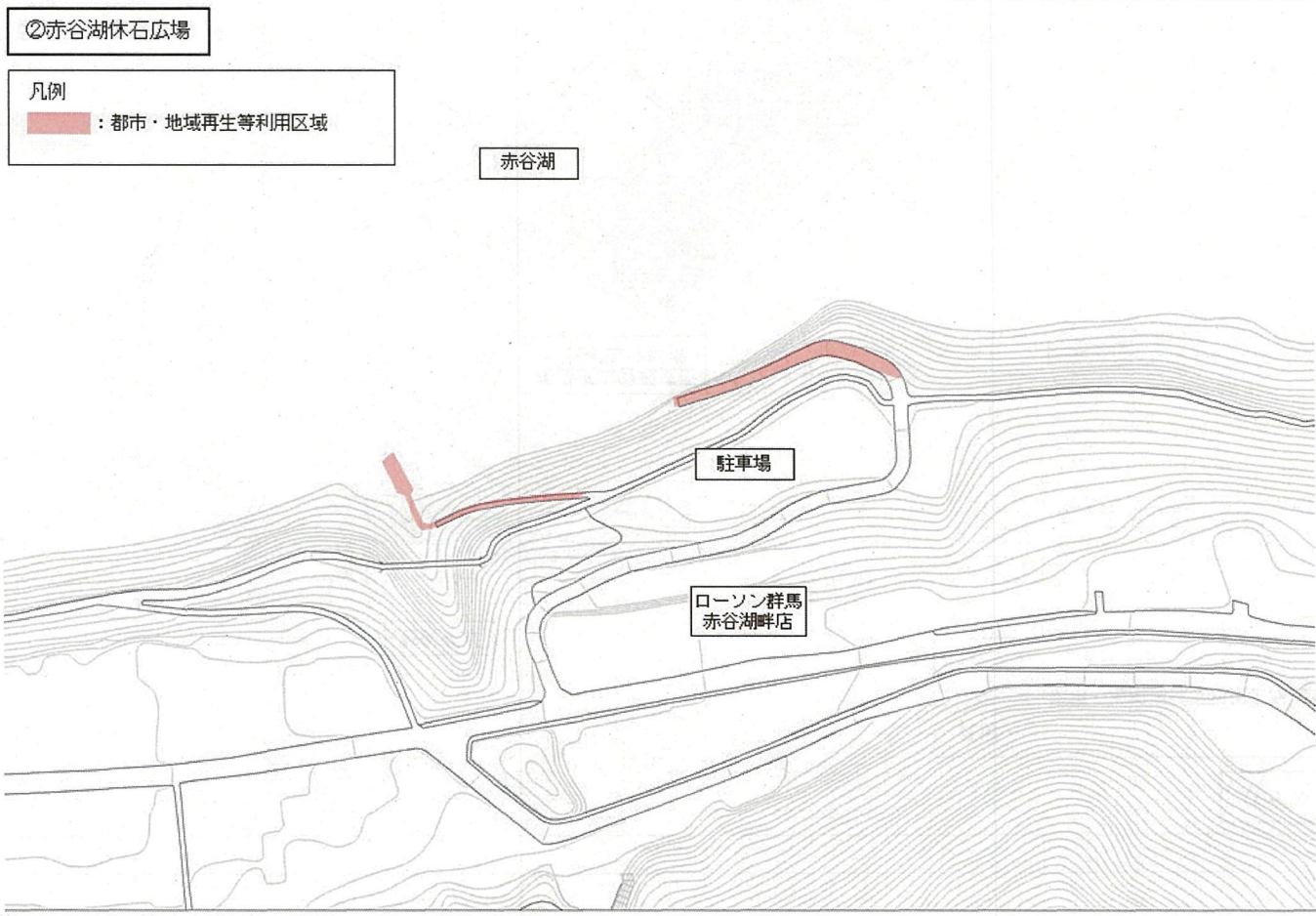


相俣ダムサイトエリア（堤体、相俣ダム管理支所）
ツアー客の施設見学、飲食物の提供及び物販、イベント開催



相俣ダム湖岸エリア①（湖面進入路、栈橋）

カヌー・カヤック・SUP等アウトドアアクティビティ、湖面を利用した事業（釣り）



相俣ダム湖岸エリア②（湖面進入路、棧橋）

カヌー・カヤック・SUP等ツアー、湖面を利用した事業（釣り）

