

工事情報【浅間山】

工事名 ふながさわかわひがしだいいちさほうえんていこうじ
R7船ヶ沢川東第一砂防堰堤工事

令和8年3月末 現在

工期 令和8年3月25日～令和8年10月30日

受注者 株式会社竹花組

工事場所 長野県北佐久郡御代田町大字塩野地先

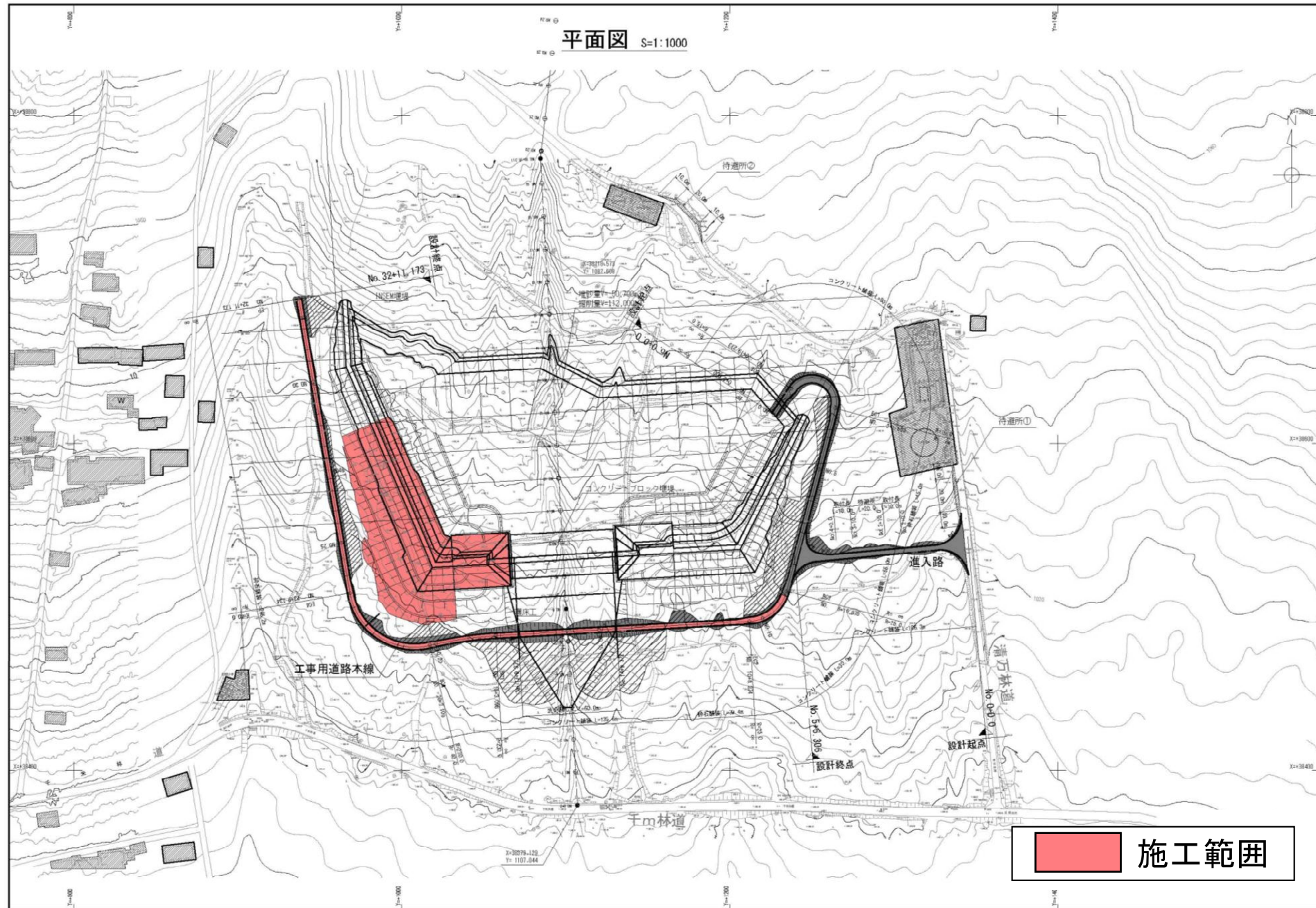
工事目的 浅間山の火山噴火により発生する高熱の火砕流が
山体に降り積もった雪を融かしながら流下する土
砂災害（泥流災害）から沿川の被害を軽減させる
ための施設を整備する工事です。




出典：国土地理院発行2.5万分1地形図
地理院タイルに工事位置を追記して掲載

工事情報【浅間山】

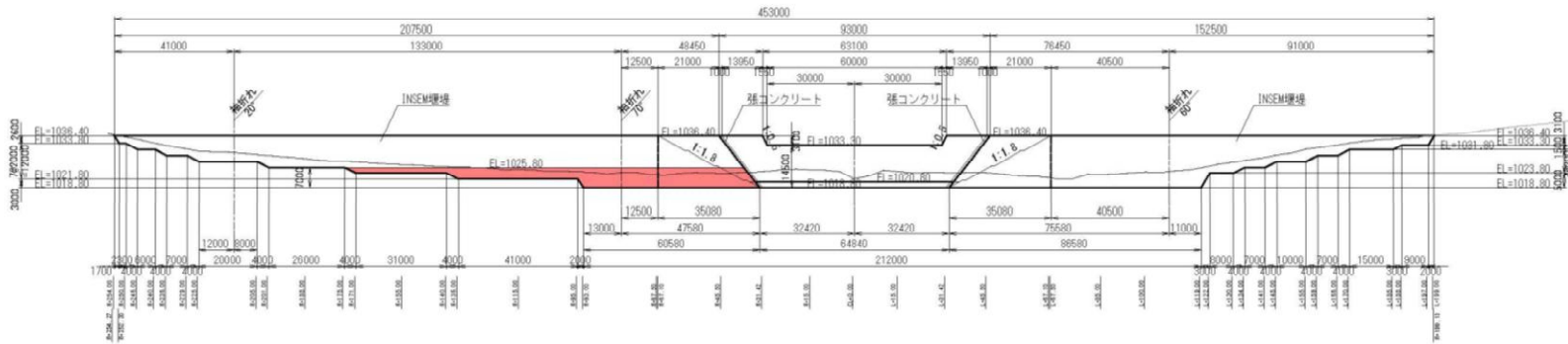
平面図 S=1:1000



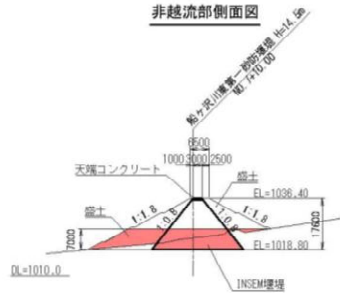
 施工範囲

一般構造図 S=1:800

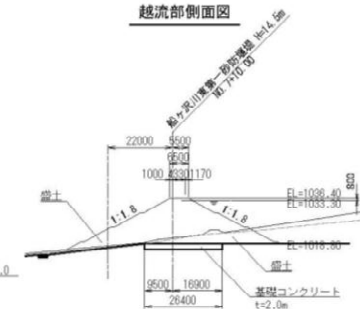
本堰堤正面図



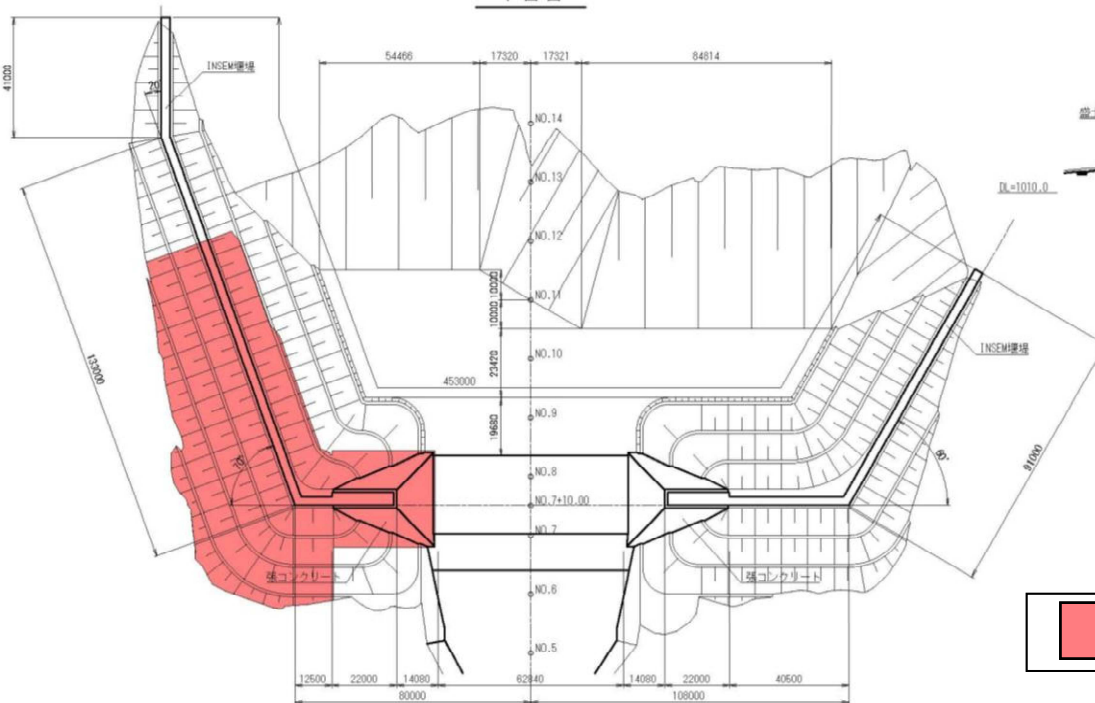
非越流部側面図



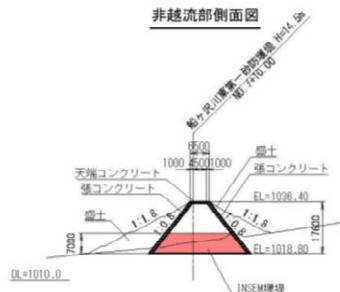
越流部側面図



平面図



非越流部側面図

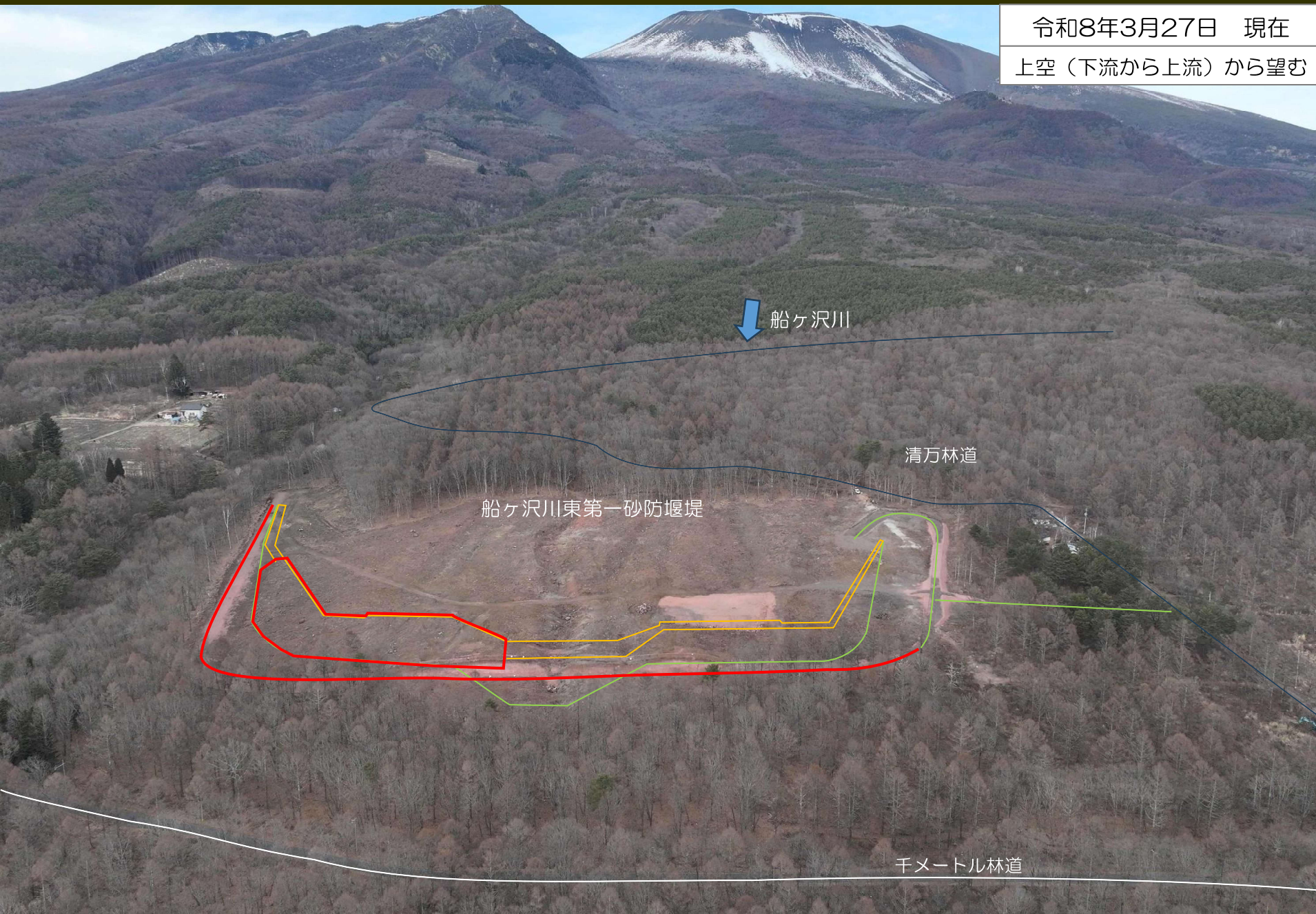


 施工範囲

工事報告【浅间山】

令和8年3月27日 現在

上空（下流から上流）から望む



↓ 船ヶ沢川

清万林道

船ヶ沢川東第一砂防堰堤

千メートル林道

工事報告【浅间山】

令和8年3月27日 現在

上空（上流から下流）から望む



船ヶ沢川東第一砂防堰堤

↑ 船ヶ沢川