

# 工事報告【榛名出張所（烏川流域）】

かわうらだいごところがためこう だいじょううなな じゅうはちおびこうこうじ  
工事名 R6川浦第五床固工・第17・18帯工工事  
工期 令和7年7月1日～令和8年3月26日  
受注者 池下工業株式会社  
工事場所 群馬県高崎市倉渕町川浦地先

工事目的 本工事は、烏川本川に計画されている川浦床固群の第五床固工及び第17帯・18帯工（右岸）の施工を行うものである。

位置図



出典：国土地理院（電子国土WEB）ウェブサイト（<https://maps.gsi.go.jp/>）  
地理院の地図データに施工箇所を加工して作成

## 施工状況

現況写真（川浦第五床固工工事）

完成



床固工 上流側から

現況写真（川浦第五床固工工事）

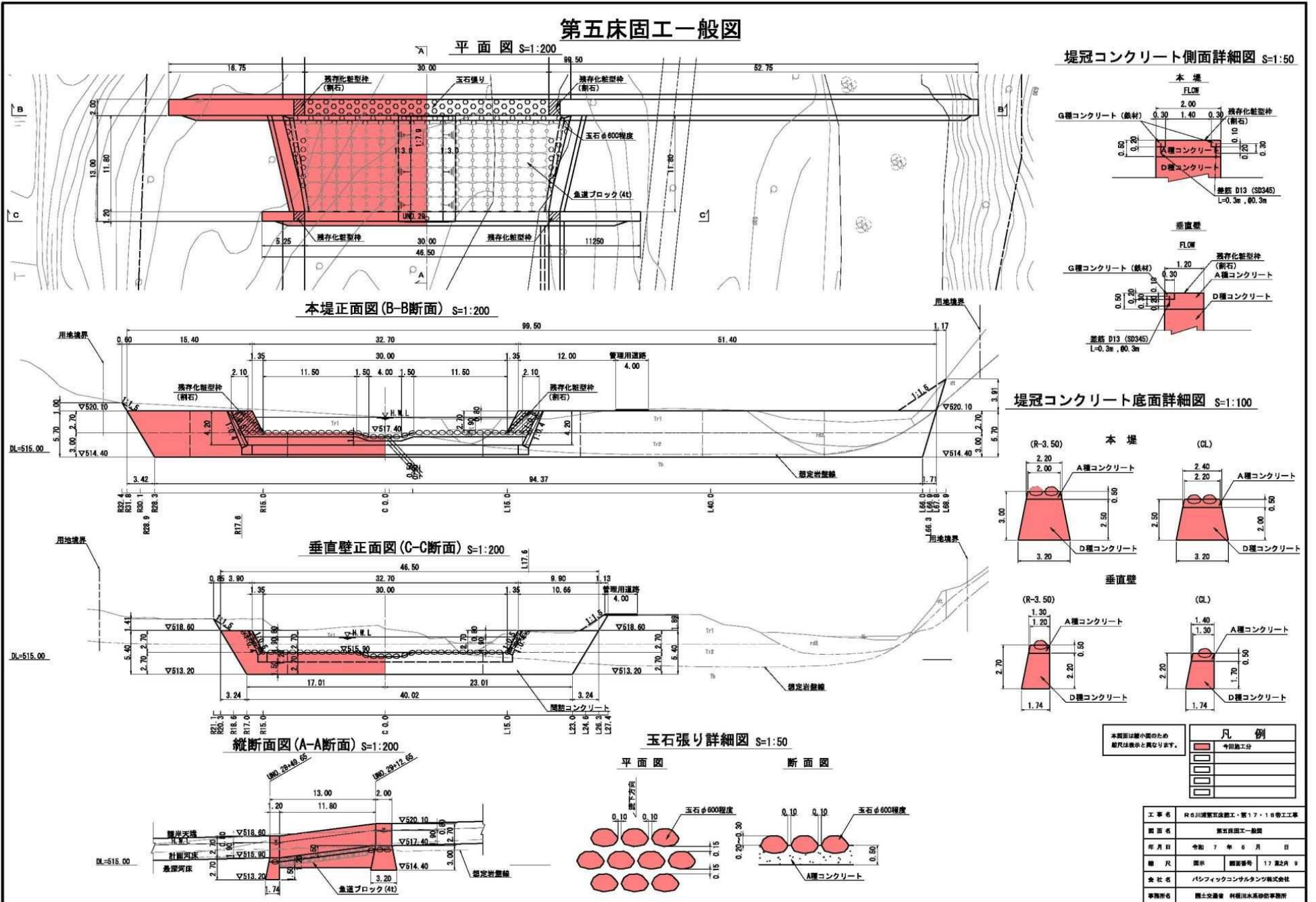


進入路工 下流側から



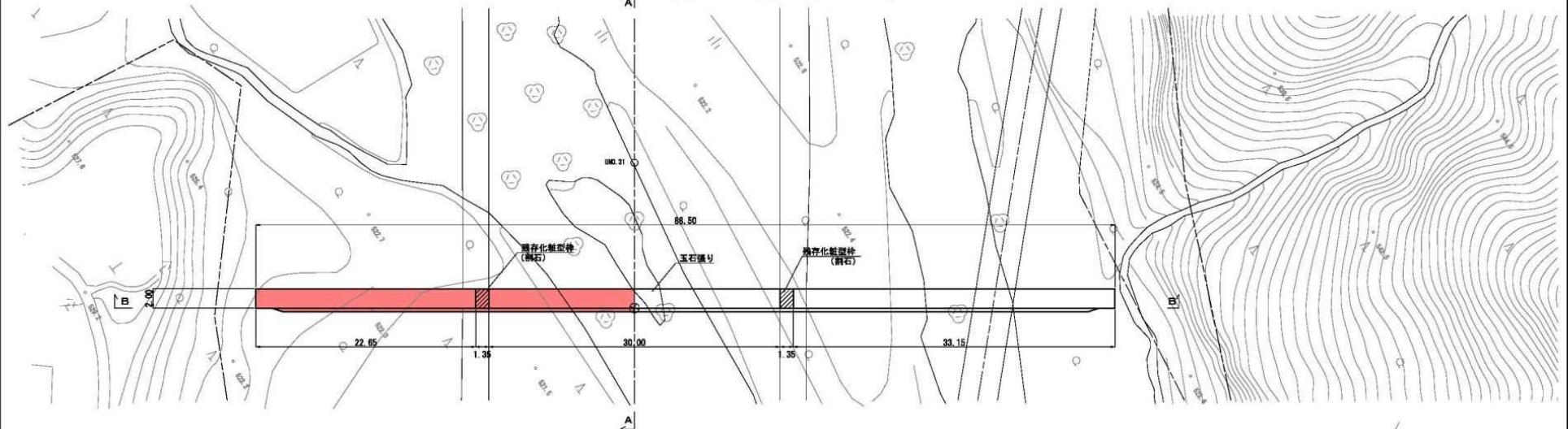
# 工事報告【榛名出張所（烏川流域）】

## 第五床固工一般図

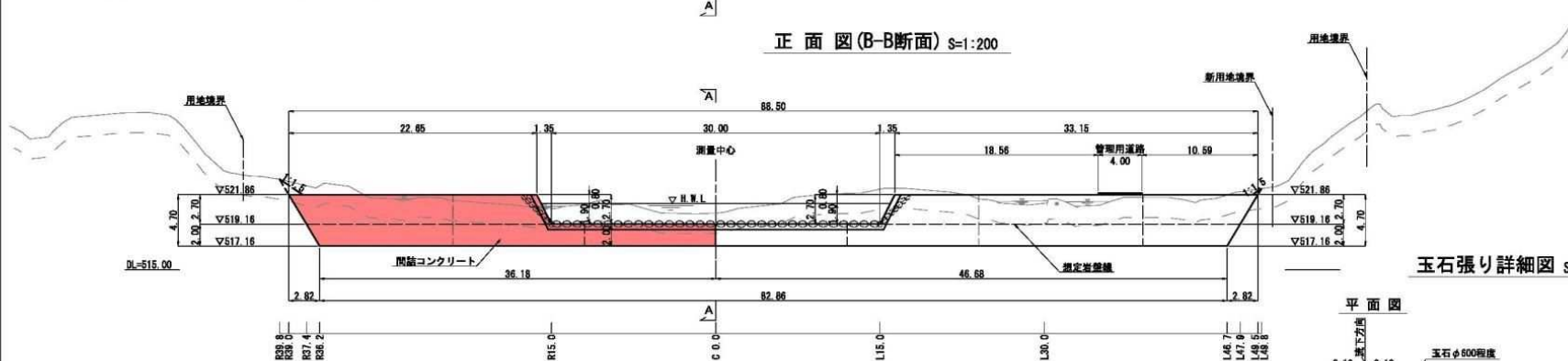


# 工事報告【榛名出張所（烏川流域）】

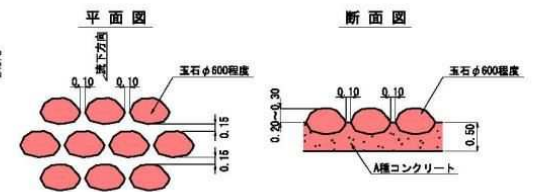
## 第17帯工一般図



正面図(B-B断面) S=1:200



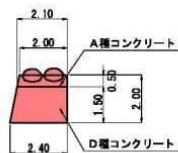
玉石張り詳細図 S=1:50



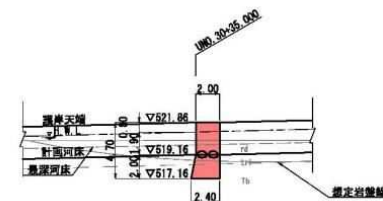
堤冠コンクリート側面詳細図 S=1:50



堤冠コンクリート底面詳細図 S=1:100



縦断面図(A-A断面) S=1:200



本断面は縮小図のため  
縦尺は後表と異なります。

凡例	
<span style="display:inline-block; width:10px; height:10px; background-color:red;"></span>	今回施工分
<span style="display:inline-block; width:10px; height:10px; border:1px solid black;"></span>	
<span style="display:inline-block; width:10px; height:10px; border:1px dashed black;"></span>	
<span style="display:inline-block; width:10px; height:10px; border:1px dotted black;"></span>	

工事名	R6川浦宮町堤防工・第17・18帯工工事		
図面名	第17帯工一般図		
年月日	令和 7 年 6 月	日	
縮尺	表示	縮尺番号	17 第2内 12
会社名	パンフィックコンサルタンツ株式会社		
事務所名	国土交通省 利根川水系砂防事務所		