

工事報告【榛名出張所（烏川流域）】

うちてがわだいさんさぼうえんていこうじようどうろこうじ
工事名 R6内手川第三砂防堰堤工事用道路工事
工期 令和7年6月11日～令和8年3月27日
受注者 沼田土建株式会社
工事場所 群馬県高崎市倉沢町川浦地先

工事目的 本工事は、烏川右支川の内手川に計画された内手川砂防堰堤群の工事用道路等を整備する工事です。

施工状況

現況写真（内手川第三砂防堰堤工事用道路工事）

完成



1・2工区状況

令和8年3月25日撮影

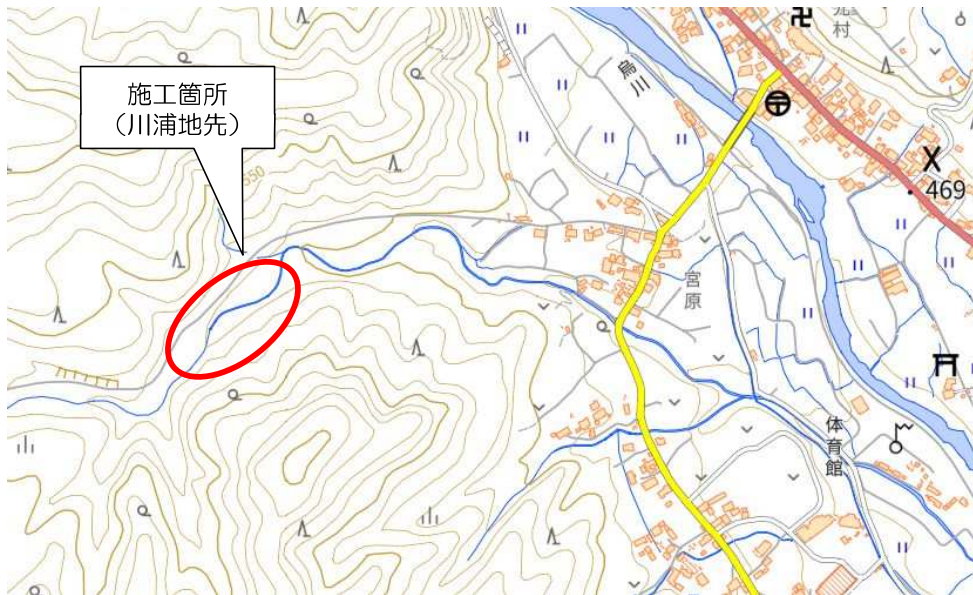
現況写真（内手川第三砂防堰堤工事用道路工事）



3工区状況

令和8年3月25日撮影

位置図

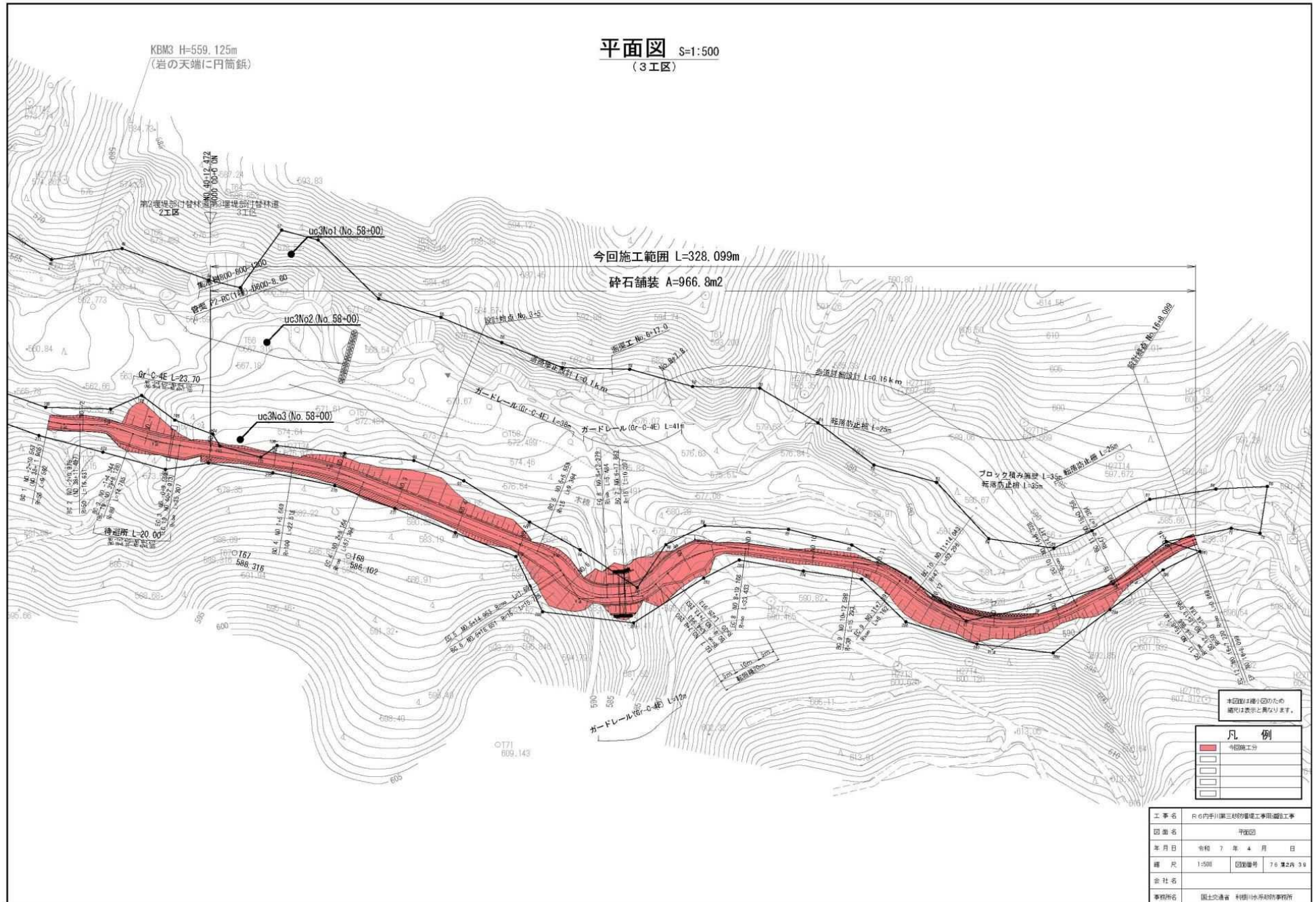


出典：国土地理院（電子国土WEB）ウェブサイト（<https://maps.gsi.go.jp/>）
地理院の地図データに施工箇所を加工して作成

工事報告【榛名出張所（烏川流域）】



工事報告【榛名出張所（烏川流域）】

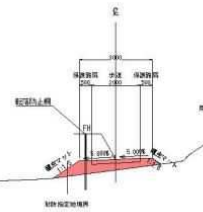


工事報告【榛名出張所（烏川流域）】

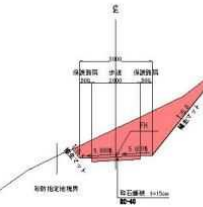
標準横断図（2） S=1:100

第3砂防堰堤 歩道部

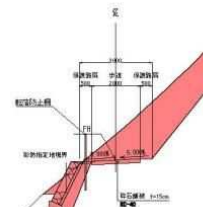
(盛土部)



(切土部)



(擁壁部)



本図は概算図のため
縮尺は表示と異なります。

凡例	
	今回施工分
	
	
	

工事名	R6内幸川第3砂防堰堤工事用掘削工事		
図面名	標準横断図(2)		
年月日	令和 7 年 4 月 日		
縮尺	1:100	図面番号	76_第2内_42
会社名	中央コンサルタンツ株式会社		
事務所名	国土交通省 利根川水防事務所		