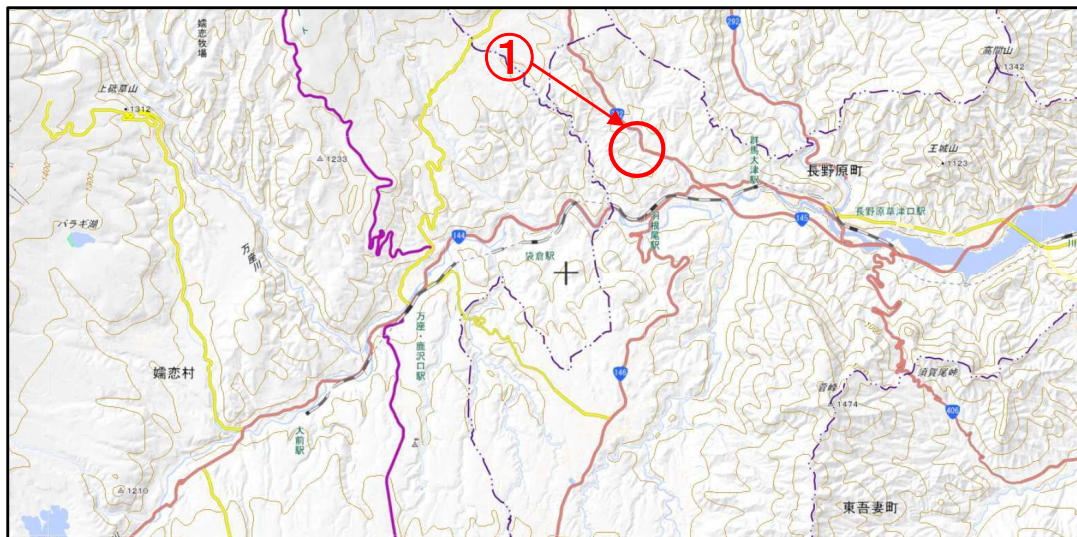


工事情報【長野原出張所（吾妻川流域）】

おそざわがわとこがためぐんこうじ


工事名 R6遅沢川床固群工事
工期 令和6年6月13日～令和8年6月30日
受注者 渡辺建設株式会社
工事場所 群馬県吾妻郡長野原町大津地先
工事目的 土石流などの土砂災害から地域の暮らしを守るため、遅沢川に床固を施工します。

工事箇所位置図



出典：国土地理院（電子国土WEB）ウェブサイト（<https://maps.gsi.go.jp/>）
地理院の地図データに工事位置等を加工して作成

①左岸側施工完了



・右岸側施工中
垂直壁 コンクリート打設完了
側壁 石張り・コンクリート打設中

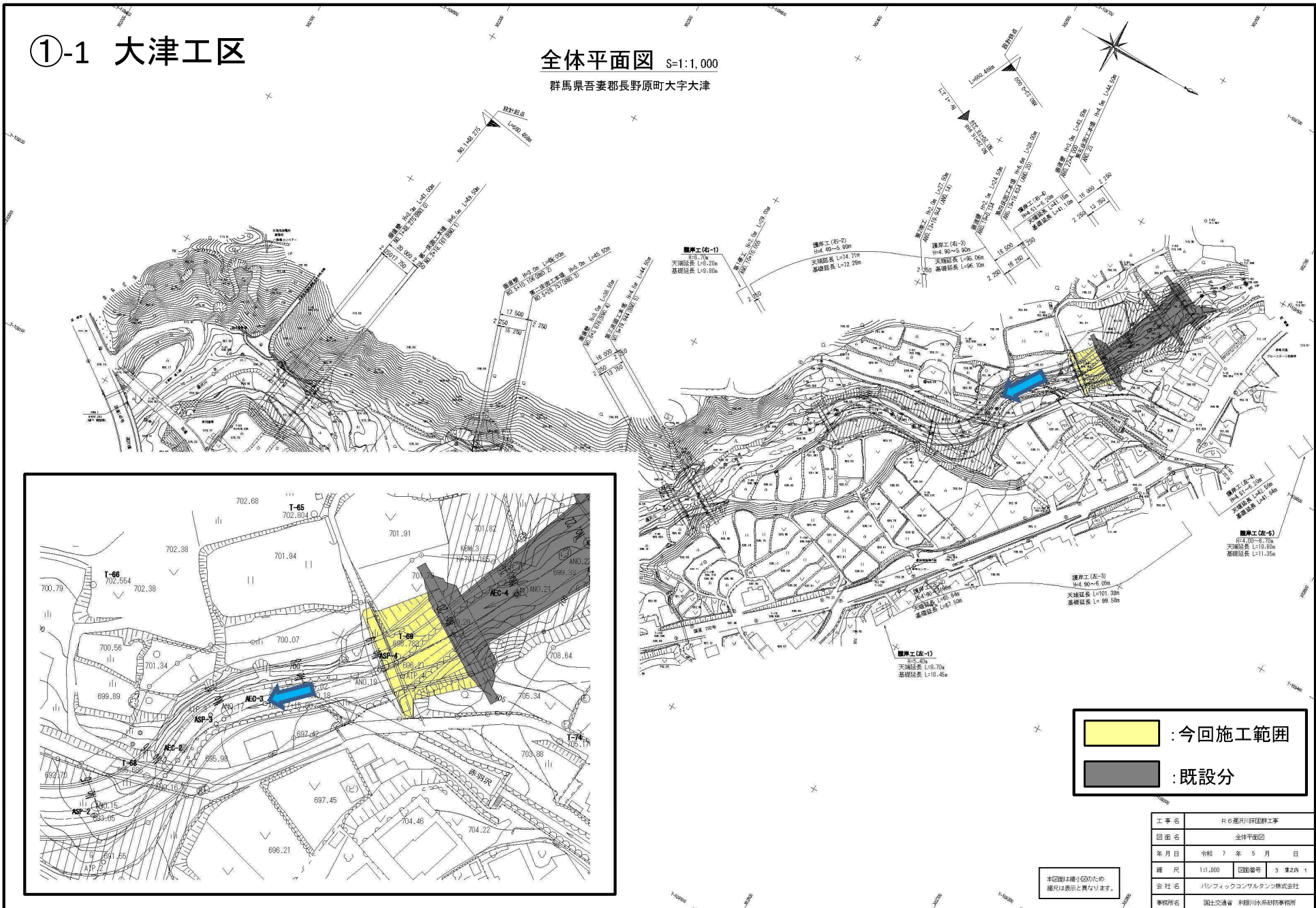


工事情報【長野原出張所（吾妻川流域）】

①-1 大津工区

全体平面図 S=1:1,000

群馬県吾妻郡長野原町大字大津



: 今回施工範囲
 : 既設分

本図面は縮小図のため
縮尺は表示と異なります。

工事名	R6 荒川河川改修工事		
図面名	全体平面図		
年月日	令和 7 年 5 月	日	
縮尺	1:1,000	図面番号	3 第2内 1
会社名	パシフィックコンサルタンツ株式会社		
事務所名	国土交通省 利根川水系事務事務所		