

# 関東ブロック道路啓開計画【地震・津波災害】（案）

## 巻末資料

- 別表4-1 進出拠点
  - 別表4-2 救助活動拠点
  - 別表4-3 災害拠点病院
  - 別表4-4 活動支援拠点
  - 別表4-5 その他の拠点（DMAT 空路参集候補地、航空搬送拠点）
  - 別表4-6 広域支援ルート of 路線・区間〔高速道路本線〕
  - 別表4-7 被災地進出ルート of 路線・区間
  - 別表4-8 広域支援ルート of 路線・区間〔最寄り I C～進出拠点〕
  - 別表4-9 被災地内ルート（路線・区間）
  - 別表4-10 災害拠点病院ルート（路線・区間）
  - 別表4-11 活動支援ルート（路線・区間）
  - 別表4-12 その他の拠点（DMAT 空路参集候補地、航空搬送拠点）へのルート（路線・区間）
  - 別表4-13 道路啓開ルートにある災害時の管理の方法を定めるべき踏切道
- 
- 別図4-1 拠点及び道路啓開ルート図
- 
- 別表5-1 道路啓開の発動条件
  - 別表5-2 八方向 優先啓開候補路線
  - 別図5-1 八方向 高速道路及び一般道の代表優先啓開路線図
- 
- 別図6-1 主な備蓄資機材の保管場所
  - 別図6-2 仮置き場の候補地
- 
- 別図9-1 （9-6 複合災害関係）土砂災害警戒区域
  - 別図9-2 （9-6 複合災害関係）浸水想定区域
  - 別図9-3 （9-6 複合災害関係）降灰分布図

No.	都道府県	施設名称	施設管理者名	所在地	拠点施設選定 (道路啓開の目標)			備考
					【24h】	【48h】	【72h】	
1	茨城県	陸上自衛隊霞ヶ浦駐屯地	防衛省	土浦市右廻2410				※1
2	茨城県	陸上自衛隊古河駐屯地	防衛省	古河市上辺見1195				※1
3	茨城県	谷田部東PA《上り線》	東日本高速道路株式会社	つくば市下原263-2	○			
4	茨城県	陸上自衛隊勝田駐屯地	防衛省	ひたちなか市勝倉3433				※1
5	茨城県	国営常陸海浜公園	関東地方整備局	ひたちなか市馬渡国営ひたち海浜公園 宇大沼605-4				※1
6	茨城県	守谷SA《上り線》	東日本高速道路株式会社	守谷市大柏166	○			
7	茨城県	航空自衛隊百里基地	防衛省	小美玉市百里170				※1
8	茨城県	陸上自衛隊土浦駐屯地	防衛省	稲敷郡阿見町青宿121-1				※1
9	栃木県	陸上自衛隊宇都宮駐屯地	防衛省	宇都宮市茂原1丁目5-45				※1
10	栃木県	陸上自衛隊北宇都宮駐屯地	防衛省	宇都宮市上横田町1360				※1
11	栃木県	佐野SA《上り線》	東日本高速道路株式会社	佐野市黒袴町字東山1010	○			
12	群馬県	陸上自衛隊相馬原駐屯地	防衛省	北群馬郡榛東村新井1017-2				※1
13	埼玉県	陸上自衛隊大宮駐屯地	防衛省	さいたま市北区日進町1丁目40番地7		○		※3
14	埼玉県	航空自衛隊熊谷基地	防衛省	熊谷市拾六間839	○			
15	埼玉県	日本大学・大宮キャンパス	学校法人日本大学	さいたま市見沼区東新井541		○		※2
16	埼玉県	埼玉スタジアム2002公園	埼玉県	さいたま市緑区美園2丁目1	○			
17	埼玉県	高坂SA《上り線》	東日本高速道路株式会社	東松山市田木立野4-5	○			
18	埼玉県	航空自衛隊入間基地	防衛省	狭山市稲荷山2丁目3	○			
19	埼玉県	羽生PA《上り線》	東日本高速道路株式会社	羽生市弥勒 字五軒1686	○			
20	埼玉県	新倉PA	東日本高速道路株式会社	和光市新倉4丁目19-1	○			
21	埼玉県	菖蒲PA	東日本高速道路株式会社	久喜市菖蒲町下栢間859-3	○			
22	埼玉県	蓮田SA《上り線》	東日本高速道路株式会社	蓮田市川島370	○			
23	埼玉県	三芳PA《上り線》	東日本高速道路株式会社	入間郡三芳町上富2204	○			
24	埼玉県	上里SA《上り線》	東日本高速道路株式会社	児玉郡上里町五明若宮836-1	○			
25	埼玉県	陸上自衛隊朝霞駐屯地	防衛省	練馬区大泉学園町	○			
26	千葉県	湾岸幕張PA《上り線》	東日本高速道路株式会社	千葉市美浜区浜田2丁目102	○			
27	千葉県	幕張PA《上り線》	東日本高速道路株式会社	千葉市花見川区幕張町2-2621	○			
28	千葉県	陸上自衛隊下志津駐屯地	防衛省	千葉市若葉区若松町902	○			
29	千葉県	国土交通省関東技術事務所	国土交通省	松戸市五香西6丁目12-1		○		※2
30	千葉県	千葉県柏の葉公園	千葉県	柏市柏の葉4丁目1	○			
31	千葉県	国土交通大学校柏研修センター	国土交通省	柏市柏の葉3丁目11-1	○			
32	千葉県	海上自衛隊下総航空基地	防衛省	柏市藤ヶ谷1614-1	○			
33	千葉県	市原SA《上り線》	東日本高速道路株式会社	市原市今富大作1091-2	○			
34	千葉県	酒々井PA《上り線》	東日本高速道路株式会社	印旛郡酒々井町墨 字小谷津1394-1	○			
35	東京都	東京都葛西臨海公園	東京都	江戸川区臨海町6丁目2-2		○		※4
36	東京都	石川PA《上り線》	中日本高速道路株式会社	八王子市石川町956-2	○			
37	東京都	東京都立川地域防災センター	東京都	立川市緑町3233-2	○			
38	東京都	陸上自衛隊立川駐屯地	防衛省	立川市緑町5	○			
39	東京都	国土交通省国土交通大学校【候補地】	国土交通省	小平市喜平町2丁目2-1		○		※2
40	神奈川県	港北PA《上り線》	中日本高速道路株式会社	横浜市青葉区梅が丘32-30	○			
41	神奈川県	陸上自衛隊座間駐屯地	防衛省	相模原市南区新戸2958	○			
42	神奈川県	国土交通省国土技術政策総合研究所(横須賀第二庁舎)	国土交通省	横須賀市神明町1-12		○		※2
43	神奈川県	神奈川県総合防災センター	神奈川県	厚木市下津古久280	○			
44	神奈川県	厚木PA《外回り》	中日本高速道路株式会社	厚木市関口字御嶽下704	○			
45	神奈川県	海老名SA《上り線》	中日本高速道路株式会社	海老名市大谷南5丁目1-1	○			
46	神奈川県	海上自衛隊厚木航空基地	防衛省	大和市福田4663	○			
47	山梨県	談合坂SA《上り線》	中日本高速道路株式会社	上野原市大野4943	○			
48	静岡県	足柄SA《上り線》	中日本高速道路株式会社	御殿場市深沢字前沢1801-1	○			

※1 想定震度が5強以下の地域であり道路への被害が想定されないため、道路啓開の必要が無い

※2 「首都直下地震における具体的な応急対策活動に関する計画」におけるTEC-FORCE進出拠点であり、進出目標時間が発災後48時間以降となっている

※3 最寄りの高速道路ICから拠点までの距離が長く、一般道の被害の影響を受けることが想定されるため

※4 想定震度が6弱以上の地域であり、一般道の被害の影響を受けることが予想されるため

■救助活動拠点【埼玉県】

別表4-2

No.	都道府県	施設名称	施設管理者名	所在地	航空機用救助活動拠点 (候補地)	拠点施設選定 (道路啓開の目標)	備考
						[48h]	
1	埼玉県	陸上自衛隊大宮駐屯地	防衛省	さいたま市北区日進町1丁目40番地7		○	進出拠点と重複
2	埼玉県	大宮公園	埼玉県	さいたま市大宮区高鼻町4丁目		○	
3	埼玉県	埼玉スタジアム2002公園	埼玉県	さいたま市緑区美園2丁目1	○	○	進出拠点と重複
4	埼玉県	川通公園	さいたま市	さいたま市岩槻区長宮825-5		○	
5	埼玉県	長宮運動公園	さいたま市	さいたま市岩槻区長宮47		○	
6	埼玉県	岩槻文化公園	さいたま市	さいたま市岩槻区村国229		○	
7	埼玉県	しらこぼと公園	埼玉県	越谷市岩槻区小曾川985		○	
8	埼玉県	川越運動公園	川越市	川越市大字下老袋388-1	○	○	
9	埼玉県	グリーンセンター	川口市	川口市新井宿700		○	
10	埼玉県	川口オートレース場	川口市	川口市青木5丁目21-1		○	
11	埼玉県	荒川河川敷	国土交通省	川口市舟戸町4		○	
12	埼玉県	中央中学校	所沢市	所沢市並木6丁目3		○	
13	埼玉県	所沢航空記念公園	埼玉県	所沢市並木1丁目13	○	○	
14	埼玉県	上柳公園	春日部市	春日部市上柳		○	
15	埼玉県	庄和総合公園	春日部市	春日部市金崎746-1	○	○	
16	埼玉県	春日部市消防本部庄和消防署	春日部市	春日部市金崎914		○	
17	埼玉県	大沼運動公園	春日部市	春日部市大沼7-12	○	○	
18	埼玉県	春日部高等技術専門学校	埼玉県	春日部市下大増新田61-1		○	
19	埼玉県	総合体育館周辺暫定体育施設	春日部市	春日部市谷原新田		○	
20	埼玉県	航空自衛隊入間基地	防衛省	狭山市稲荷山2丁目3		○	進出拠点、DMAT空路参集候補地、航空搬送拠点・SCUと重複
21	埼玉県	鴻巣市陸上競技場	鴻巣市	鴻巣市鴻巣634番地2	○	○	
22	埼玉県	鴻巣市総合体育館	鴻巣市	鴻巣市鴻巣864-1		○	
23	埼玉県	上尾運動公園	埼玉県	上尾市愛宕3丁目28-30		○	
24	埼玉県	上尾丸山公園	上尾市	上尾市大字平方3326		○	
25	埼玉県	平方スポーツ広場	上尾市	上尾市上野756-5	○	○	
26	埼玉県	そうか公園	草加市	草加市柿木町272-1		○	
27	埼玉県	草加市文化会館	草加市	草加市松江1丁目1-5		○	
28	埼玉県	綾瀬川左岸広場(まつばら綾瀬川公園)	草加市	草加市松江1丁目10		○	
29	埼玉県	綾瀬川左岸広場南側公共用地(まつばら綾瀬川公園南側公共用地)	草加市	草加市松江2丁目3		○	
30	埼玉県	工業団地公園	草加市	草加市稲荷5丁目14-24		○	
31	埼玉県	しらこぼと運動公園	越谷市	越谷市砂原729-1		○	
32	埼玉県	県民健康福祉村	埼玉県	越谷市北後谷82		○	
33	埼玉県	富士見公園	蕨市	蕨市錦町2丁目11-31		○	
34	埼玉県	彩湖・道満グリーンパーク	戸田市	戸田市重瀬745		○	
35	埼玉県	彩の森入間公園	埼玉県	入間市向陽台2丁目1-21	○	○	
36	埼玉県	総合体育館	朝霞市	朝霞市青葉台1-8-1		○	
37	埼玉県	朝霞西高等学校	埼玉県	朝霞市膝折2番地17		○	
38	埼玉県	朝霞中央公園	朝霞市	朝霞市青葉台1丁目9-1	○	○	
39	埼玉県	和光樹林公園	埼玉県	和光市広沢3		○	
40	埼玉県	新座市総合運動公園	新座市	新座市本多2丁目8-16	○	○	
41	埼玉県	新座市営馬場運動場	新座市	新座市馬場4丁目8-56		○	
42	埼玉県	北本総合公園	北本市	北本市古市場1丁目167		○	
43	埼玉県	八條幸之宮運動広場	八潮市	八潮市八條1850-6		○	
44	埼玉県	リサイクルプラザ	八潮市	八潮市八條2365-1		○	
45	埼玉県	鶴ヶ曾根体育館運動広場	八潮市	八潮市鶴ヶ曾根1535-1		○	
46	埼玉県	びん沼自然公園	富士見市	富士見市東大久保3664-1		○	
47	埼玉県	第2運動公園	富士見市	ふじみ野市福岡5-5		○	
48	埼玉県	水子貝塚公園	富士見市	富士見市水子2003-1		○	
49	埼玉県	半田公園	三郷市	三郷市半田849	○	○	
50	埼玉県	三郷市総合体育館	三郷市	三郷市茂田井2		○	
51	埼玉県	みさと公園	埼玉県	三郷市高州3丁目362		○	
52	埼玉県	蓮田市総合市民体育館	蓮田市	蓮田市閩戸2343	○	○	
53	埼玉県	坂戸市民総合運動公園	坂戸市	坂戸市石井1550	○	○	
54	埼玉県	幸手市保健福祉総合センター	幸手市	幸手市天神島1030-1		○	
55	埼玉県	幸手市民文化体育館	幸手市	幸手市平須賀2380-1		○	
56	埼玉県	吉川運動公園	吉川市	吉川市きよみ野1丁目5-5番地	○	○	
57	埼玉県	美南中央公園	吉川市	吉川市美南2丁目6	○	○	
58	埼玉県	福岡中央公園	ふじみ野市	ふじみ野市上野台1丁目4		○	

No.	都道府県	施設名称	施設管理者名	所在地	航空機用救助活動拠点 (候補地)	拠点施設選定 (道路啓開の目標)	備考
						【48h】	
59	埼玉県	ふじみ野市運動公園	ふじみ野市	ふじみ野市福岡新田247-1	○	○	
60	埼玉県	亀久保中央公園	ふじみ野市	ふじみ野市亀久保1丁目2-1		○	
61	埼玉県	西ノ原中央公園	ふじみ野市	ふじみ野市うれし野1丁目5-1		○	
62	埼玉県	高岩公園	白岡市	白岡市新白岡3丁目244-3 43		○	
63	埼玉県	白岡市総合運動公園	白岡市	白岡市千駄野345	○	○	
64	埼玉県	県民活動総合センター	埼玉県	伊奈町内宿台6丁目26		○	
65	埼玉県	伊奈町制施行記念公園	伊奈町	伊奈町小針内宿732-1	○	○	
66	埼玉県	丸山スポーツ広場	伊奈町	伊奈町小室580		○	
67	埼玉県	三芳町役場駐車場	三芳町	三芳町藤久保1100-1		○	
68	埼玉県	総合運動公園	三芳町	三芳町藤久保1118番地1		○	
69	埼玉県	平成の森公園	川島町	川島町大字下八ツ林920番地	○	○	
70	埼玉県	川島町役場庁舎南側駐車場	川島町	川島町大字下八ツ林870番地1		○	
71	埼玉県	川島町総合運動場	川島町	川島町大字下八ツ林923		○	
72	埼玉県	ホンダエアポート	本田航空株式会社	川島町出丸下郷53-1	○	○	
73	埼玉県	宮代町総合運動公園	宮代町	宮代町和戸1834	○	○	
74	埼玉県	倉松公園	杉戸町	杉戸町倉松765		○	
75	埼玉県	はらっパーク宮代	宮代町	宮代町金原295	○	○	
76	埼玉県	まつぶし緑の丘公園	埼玉県	松伏町大川戸2606-1		○	
77	埼玉県	松伏総合公園	松伏町	松伏町ゆめみ野東3丁目14番地1		○	
78	埼玉県	道の駅べに花の郷おけがわ	桶川市	桶川市川田谷4324番地1		○	

出典:「首都直下地震における具体的な応急対策活動に関する計画」  
における救助活動拠点(別表3-3)ほか

■救助活動拠点【千葉県】

No.	都道府県	施設名称	施設管理者名	所在地	航空機用救助活動拠点 (候補地)	拠点施設選定 (道路啓開計画啓開対象)	備考
						【目標時間48h】	
1	千葉県	県総合スポーツセンター	千葉県	千葉市稲毛区天台町323	○	○	活動支援拠点と重複
2	千葉県	陸上自衛隊下志津駐屯地	防衛省	千葉市若葉区若松町902		○	進出拠点と重複
3	千葉県	船橋市運動公園	船橋市	船橋市夏見台6-4-1	○	○	
4	千葉県	行田運動広場	船橋市	船橋市行田1丁目23-15	○	○	
5	千葉県	陸上自衛隊習志野駐屯地及び演習場	防衛省	船橋市葉円台3丁目20-1		○	
6	千葉県	航空自衛隊木更津分屯基地	防衛省	木更津市岩根1丁目4-1		○	
7	千葉県	海上自衛隊木更津基地	防衛省	木更津市江川無番地		○	
8	千葉県	陸上自衛隊木更津駐屯地	防衛省	木更津市吾妻地先		○	
9	千葉県	陸上自衛隊松戸駐屯地	防衛省	松戸市五香六実17		○	
10	千葉県	岩名運動公園	佐倉市	佐倉市岩名姿山	○	○	
11	千葉県	袖ヶ浦運動公園	習志野市	習志野市袖ヶ浦5丁目1-1	○	○	
12	千葉県	秋津総合運動公園	習志野市	習志野市秋津3丁目7-2	○	○	
13	千葉県	県立柏の葉公園	千葉県	柏市柏の葉4丁目1		○	進出拠点と重複
14	千葉県	大堀川防災レクリエーション公園	柏市	柏市篠籠田119	○	○	
15	千葉県	海上自衛隊下総航空基地	防衛省	柏市藤ヶ谷1614-1		○	進出拠点、DMAT空路参集候補地、航空搬送拠点、災害拠点病院(千葉県)と重複
16	千葉県	市原市文化の森	市原市	市原市福増130番地		○	
17	千葉県	流山市下花輪福祉会館	流山市	流山市下花輪227		○	
18	千葉県	流山市総合運動公園	流山市	流山市野々下1丁目40-1		○	
19	千葉県	新東谷防災広場	流山市	流山市大字流山965番地の1	○	○	
20	千葉県	八千代総合運動公園	八千代市	八千代市萱田町253	○	○	
21	千葉県	道の駅やちよ	八千代市	八千代市米本4905-1		○	
22	千葉県	手賀沼公園	我孫子市	我孫子市若松1 手賀沼公園	○	○	
23	千葉県	鎌ヶ谷市宮陸上競技場	鎌ヶ谷市	鎌ヶ谷市初富924-283	○	○	
24	千葉県	四街道総合公園	四街道市	四街道市和田161番地	○	○	
25	千葉県	総合運動場	袖ヶ浦市	袖ヶ浦市坂戸市場1566番地	○	○	

出典:「首都直下地震における具体的な応急対策活動に関する計画」  
における救助活動拠点(別表3-3)ほか

■救助活動拠点【東京都】

No.	都道府県	施設名称	施設管理者名	所在地	航空機用救助活動拠点(候補地)	拠点施設選定 (道路啓開の目標)	備考
						【48h】	
1	東京都	中央清掃工場	23区清掃一部事務組合	中央区晴海5丁目2-1		○	
2	東京都	港清掃工場	23区清掃一部事務組合	港区港南5丁目7-1 港資源化センター 2階		○	
3	東京都	白鬚東地区及び汐入公園 (白鬚東地区)	東京都	墨田区堤通2丁目2-1	○	○	
	東京都	白鬚東地区及び汐入公園 (汐入公園)	東京都	荒川区南千住8丁目13-1	○	○	
4	東京都	墨田清掃工場	23区清掃一部事務組合	墨田区東墨田1丁目10-23		○	
5	東京都	都立木場公園	東京都	江東区平野4丁目6-1	○	○	
6	東京都	新江東清掃工場	23区清掃一部事務組合	江東区夢の島3丁目1-1		○	
7	東京都	有明清掃工場	23区清掃一部事務組合	江東区有明2丁目3-10		○	
8	東京都	東京ビッグサイト	東京都	江東区有明3丁目11-1	○	○	
9	東京都	東京臨海広域防災公園 (東京湾臨海部基幹的広域防災拠点(有明の丘地区))	関東地方整備局・東京都	江東区有明3丁目8-35	○	○	その他の拠点と重複
10	東京都	若洲海浜公園【候補地】	東京都	江東区若洲3丁目1-2	○	○	
11	東京都	品川清掃工場	23区清掃一部事務組合	品川区八潮1丁目4-1		○	
12	東京都	都立大井ふ頭中央海浜公園【候補地】	東京都	品川区八潮4丁目1-19	○	○	
13	東京都	目黒清掃工場	23区清掃一部事務組合	目黒区三田2丁目19-43		○	
14	東京都	都立駒沢オリンピック公園	東京都	世田谷区駒沢公園1-1	○	○	
15	東京都	大田清掃工場	23区清掃一部事務組合	大田区京浜島3丁目6-1		○	
16	東京都	多摩川清掃工場	23区清掃一部事務組合	大田区下丸子2丁目33-1		○	
17	東京都	ガス橋緑地少年野球場【候補地】	大田区	大田区下丸子2丁目	○	○	
18	東京都	千歳清掃工場	23区清掃一部事務組合	世田谷区八幡山2丁目7-1		○	
19	東京都	世田谷清掃工場	23区清掃一部事務組合	世田谷区大蔵1丁目1-1		○	
20	東京都	都立砧公園	東京都	世田谷区砧公園1-1	○	○	
21	東京都	都立代々木公園	東京都	渋谷区代々木神園町2-1	○	○	
22	東京都	渋谷清掃工場	23区清掃一部事務組合	渋谷区東1丁目35-1		○	
23	東京都	都立和田堀公園	東京都	杉並区成田西1丁目30-27	○	○	
24	東京都	杉並清掃工場	23区清掃一部事務組合	杉並区高井戸東3丁目7-6		○	
25	東京都	豊島清掃工場	23区清掃一部事務組合	豊島区上池袋2丁目5-1		○	
26	東京都	北清掃工場	23区清掃一部事務組合	北区志茂1丁目2-36		○	
27	東京都	板橋清掃工場	23区清掃一部事務組合	板橋区高島9丁目48-1		○	
28	東京都	都立城北中央公園	東京都	練馬区水川台1丁目3-1	○	○	
29	東京都	都立光が丘公園	東京都	練馬区光が丘4丁目1-1	○	○	
30	東京都	光が丘清掃工場	23区清掃一部事務組合	練馬区光が丘5丁目3-1		○	
31	東京都	練馬清掃工場	23区清掃一部事務組合	練馬区谷原6丁目10-11		○	
32	東京都	足立清掃工場	23区清掃一部事務組合	足立区西保木間4丁目7-1		○	
33	東京都	都立舎人公園	東京都	足立区舎人公園1丁目1	○	○	
34	東京都	都立水元公園	東京都	葛飾区水元公園3-2	○	○	
35	東京都	葛飾清掃工場	23区清掃一部事務組合	葛飾区水元1丁目20-1		○	
36	東京都	都立篠崎公園	東京都	江戸川区上篠崎1丁目25-1	○	○	
37	東京都	江戸川清掃工場	23区清掃一部事務組合	江戸川区江戸川2丁目36-1		○	
38	東京都	都立葛西臨海公園	東京都	江戸川区臨海町6丁目2-2	○	○	
39	東京都	八王子市立滝が原運動場	八王子市	八王子市高月町2401-先	○	○	
40	東京都	八王子市立富士森公園	八王子市	八王子市台町2丁目2	○	○	
41	東京都	八王子市立上柚木公園	八王子市	八王子市上柚木2丁目40-1	○	○	
42	東京都	北野多目的広場	八王子市	八王子市北野町585-1	○	○	
43	東京都	東京都立川地域防災センター (立川広域防災基地内の都防災機関の施設等の機能を含む。)	東京都	立川市緑町3233-2	○	○	進出拠点と重複
44	東京都	都立武蔵野中央公園	東京都	武蔵野市八幡町2丁目4-22	○	○	
45	東京都	青梅スタジアム	青梅市	青梅市今井5丁目2348	○	○	
46	東京都	都立府中の森公園	東京都	府中市浅間町1丁目3-1	○	○	
47	東京都	都立武蔵野の森公園	東京都	府中市朝日町3-5-12	○	○	
48	東京都	昭島市清掃センター【候補地】	昭島市	昭島市田中町4丁目3-14		○	
49	東京都	都立神代植物公園	東京都	調布市深大寺元町5丁目31-10	○	○	
50	東京都	町田市立野津田公園【候補地】	町田市	町田市野津田町2035番地	○	○	
51	東京都	町田市バイオエネルギーセンター 【候補地】	町田市	町田市下小山田町3160		○	
52	東京都	都立小金井公園	東京都	小金井市関野町1丁目13-1	○	○	
53	東京都	多摩川グラウンド	日野市	日野市万願寺1丁目1番地の2	○	○	
54	東京都	都立東村山中央公園【候補地】	東京都	東村山市富士見町5丁目4-27	○	○	

No.	都道府県	施設名称	施設管理者名	所在地	航空機用救助活動拠点 (候補地)	拠点施設選定 (道路啓開の目標)	備考
						[48h]	
55	東京都	多摩川緑地公園グランド	狛江市	狛江市猪方4-1	○	○	
56	東京都	都立東大和南公園	東京都	東大和市桜が丘2丁目106-2 東大和南公園	○	○	
57	東京都	柳泉園クリーンポート【候補地】	柳泉園組合	東久留米市下里4丁目3-10		○	
58	東京都	多摩市立陸上競技場	多摩市	多摩市諏訪4丁目9	○	○	
59	東京都	多摩清掃工場【候補地】	多摩ニュータウン環境組合	多摩市唐木田2丁目1-1		○	
60	東京都	都立秋留台公園	東京都	あきる野市二宮673-1	○	○	
61	東京都	陸上自衛隊用賀駐屯地	防衛省	世田谷区上用賀1-20-1		○	
62	東京都	陸上自衛隊三宿駐屯地	防衛省	世田谷区池尻1-2-24		○	
63	東京都	陸上自衛隊東立川駐屯地	防衛省	立川市栄町1-2-10		○	
64	東京都	陸上自衛隊小平駐屯地	防衛省	小平市喜平町2-3-1		○	
65	東京都	陸上自衛隊練馬駐屯地	防衛省	練馬区北町4-1-1		○	
66	東京都	東京消防庁本部庁舎	東京消防庁	千代田区大手町1丁目3番5号		○	
67	東京都	東京消防庁第一消防方面訓練場	東京消防庁	江東区潮見1丁目29番地		○	
68	東京都	東京消防庁第二消防方面訓練場	東京消防庁	大田区京浜島1-1-4		○	
69	東京都	東京消防庁第三消防方面訓練場	東京消防庁	世田谷区北沢5丁目28番22号		○	
70	東京都	東京消防庁第五消防方面訓練場	東京消防庁	北区西ヶ原2-1-1		○	
71	東京都	東京消防庁第七消防方面訓練場	東京消防庁	葛飾区高砂1丁目1-1		○	
72	東京都	東京消防庁第八消防方面訓練場	東京消防庁	立川市泉町1156番地の1		○	
73	東京都	東京消防庁南多摩総合防災施設	東京消防庁	八王子市鎌水2丁目108番2号		○	
74	東京都	東京消防庁第一消防方面本部	東京消防庁	千代田区麴町1丁目12番地		○	
75	東京都	東京消防庁第二消防方面本部	東京消防庁	大田区大森東1丁目32番8号		○	
76	東京都	東京消防庁第三消防方面本部	東京消防庁	世田谷区三軒茶屋2丁目33番21号		○	
77	東京都	東京消防庁第四消防方面本部	東京消防庁	新宿区大久保3丁目14番26号		○	
78	東京都	東京消防庁第五消防方面本部	東京消防庁	豊島区西池袋2丁目37番8号		○	
79	東京都	東京消防庁第六消防方面本部	東京消防庁	台東区蔵前2丁目10番9号		○	
80	東京都	東京消防庁第七消防方面本部	東京消防庁	江東区森下5丁目1番4号		○	
81	東京都	東京消防庁第八消防方面本部	東京消防庁	立川市泉町1156番地の1		○	
82	東京都	東京消防庁第九消防方面本部	東京消防庁	八王子市石川町2099番地の2		○	
83	東京都	東京消防庁第十消防方面本部	東京消防庁	練馬区北町3丁目10番14号		○	

出典:「首都直下地震における具体的な応急対策活動に関する計画」  
における救助活動拠点(別表3-3)ほか

■救助活動拠点【神奈川県】

No.	都道府県	施設名称	施設管理者名	所在地	航空機用救助活動拠点 (候補地)	拠点施設選定 (道路啓開の目標)	備考
						[48h]	
1	神奈川県	三ツ沢公園	横浜市	横浜市神奈川区三ツ沢西町3-1	○	○	
2	神奈川県	根岸森林公園	横浜市	横浜市中区根岸台	○	○	
3	神奈川県	県立保土ヶ谷公園	神奈川県	横浜市保土ヶ谷区花見台4-2	○	○	
4	神奈川県	川崎競馬場場内駐車場他	株式会社よみうりランド	川崎市川崎区富士見1丁目5-1	○	○	
5	神奈川県	川崎富士見球場及び周辺	川崎市	川崎市川崎区富士見2丁目1-2	○	○	
6	神奈川県	県立川崎高校	神奈川県	川崎市川崎区渡田山王町22-6		○	
7	神奈川県	等々力緑地	川崎市	川崎市中原区等々力1-1	○	○	
8	神奈川県	県立生田東高校	神奈川県	川崎市多摩区生田4丁目32-1		○	
9	神奈川県	川崎国際生田緑地ゴルフ場	川崎市	川崎市多摩区枳形7丁目1-10	○	○	
10	神奈川県	県立百合丘高校	神奈川県	川崎市多摩区南生田4丁目2-1		○	
11	神奈川県	県立生田高校	神奈川県	川崎市多摩区長沢3丁目17-1		○	
12	神奈川県	消防訓練センター	川崎市	川崎市宮前区犬蔵1-10-2	○	○	
13	神奈川県	東扇島東公園 (東京湾臨海部基幹的広域防災拠点(東扇島地区))	関東地方整備局川崎市	川崎市川崎区東扇島58-1	○	○	
14	神奈川県	川崎市消防局	川崎市	川崎市川崎区南町20-7		○	
15	神奈川県	川崎市立川崎総合科学高等学校	川崎市	川崎市幸区小向仲野町 5-1		○	
16	神奈川県	川崎市役所	川崎市	川崎市川崎区宮本町1番地		○	
17	神奈川県	原宿公園	相模原市	相模原市緑区原宿南1丁目17		○	
18	神奈川県	キャンプ淵野辺留保地多目的広場	相模原市	相模原市中央区弥栄3-6883-4		○	
19	神奈川県	下溝防災消防訓練場	相模原市	相模原市南区下溝3042-2		○	
20	神奈川県	相模原麻溝公園競技場	相模原市	相模原市南区下溝4169		○	
21	神奈川県	県立上鶴間高校	神奈川県	相模原市南区上鶴間本町9丁目31-1		○	
22	神奈川県	海上自衛隊横須賀基地	防衛省	横須賀市長浦町1丁目43	○	○	
23	神奈川県	うみかぜ公園	横須賀市	横須賀市平成町3丁目23		○	
24	神奈川県	防衛大学校	防衛省	横須賀市走水1丁目10-20	○	○	
25	神奈川県	佐原2丁目公園	横須賀市	横須賀市佐原2丁目2-10		○	
26	神奈川県	新横浜公園	横浜市	横浜市港北区小机町3300	○	○	
27	神奈川県	こどもの国駐車場	社会福祉法人こどもの国協会	横浜市青葉区奈良町700		○	
28	神奈川県	金沢自然公園駐車場	横浜市	横浜市金沢区釜利谷東5-1-23		○	
29	神奈川県	横浜市消防訓練センター	横浜市	横浜市戸塚区深谷町777		○	
30	神奈川県	横浜市役所	横浜市	横浜市中区本町6-50-10		○	
31	神奈川県	横浜市消防局	横浜市	横浜市保土ヶ谷区川辺町2-20		○	

出典:「首都直下地震における具体的な応急対策活動に関する計画」  
における救助活動拠点(別表3-3)ほか

■災害拠点病院【埼玉県・千葉県・東京都・神奈川県】

別表4-3

No.	都道府県	施設名称	所在地	拠点施設選定 (道路啓開の目標)		備考
				【24h】	【48h】	
1	埼玉県	川口市立医療センター	川口市西新井宿180		○	
2	埼玉県	埼玉医科大学総合医療センター	川越市鴨田1981		○	
3	埼玉県	さいたま赤十字病院	さいたま市中央区新都心1-5		○	
4	埼玉県	自治医科大学附属さいたま医療センター	さいたま市大宮区天沼町1-847		○	
5	埼玉県	北里大学メディカルセンター	北本市荒井6-100		○	
6	埼玉県	埼玉県済生会加須病院	加須市上高柳1680		○	
7	埼玉県	深谷赤十字病院	深谷市上柴町西5-8-1		○	
8	埼玉県	獨協医科大学埼玉医療センター	越谷市南越谷2-1-50		○	
9	埼玉県	さいたま市立病院	さいたま市緑区三室2460		○	
10	埼玉県	防衛医科大学校病院	所沢市並木3-2		○	
11	埼玉県	埼玉県済生会川口総合病院	川口市西川口5-11-5		○	
12	埼玉県	埼玉医科大学国際医療センター	日高市山根1397-1		○	
13	埼玉県	行田総合病院	行田市持田376		○	
14	埼玉県	新久喜総合病院	久喜市上早見418-1		○	
15	埼玉県	国立病院機構埼玉病院	和光市諏訪2-1		○	
16	埼玉県	草加市立病院	草加市草加2-21-1		○	
17	埼玉県	埼玉医科大学病院	毛呂山町毛呂本郷38		○	
18	埼玉県	さいたま市民医療センター	さいたま市西区島根299-1		○	
19	埼玉県	上尾中央総合病院	上尾市柏座1-10-10		○	
20	埼玉県	羽生総合病院	羽生市下岩瀬446		○	
21	埼玉県	埼玉県立小児医療センター	さいたま市中央区新都心1-2		○	
22	埼玉県	戸田中央総合病院	戸田市本町1-19-3		○	
23	千葉県	船橋市立医療センター	船橋市金杉1-21-1		○	
24	千葉県	東京歯科大学市川総合病院	市川市菅野5-11-13		○	
25	千葉県	順天堂大学医学部附属浦安病院	浦安市富岡2-1-1		○	
26	千葉県	松戸市立総合医療センター	松戸市千駄堀993-1		○	
27	千葉県	東京慈恵会医科大学附属柏病院	柏市柏下163-1		○	
28	千葉県	東京女子医科大学附属八千代医療センター	八千代市大和田新田477-96		○	
29	千葉県	東京ベイ・浦安市川医療センター	浦安市当代島3-4-32		○	
30	千葉県	千葉県済生会習志野病院	習志野市泉町1-1-1		○	
31	千葉県	千葉西総合病院	松戸市金ヶ作107-1		○	
32	千葉県	海上自衛隊下総航空基地	柏市藤ヶ谷1614-1		○	進出拠点、DMAT空路参集候補地、航空搬送拠点、救助活動拠点と重複
33	千葉県	千葉県総合救急災害医療センター	千葉市美浜区豊砂6-1		○	
34	千葉県	国立大学法人千葉大学医学部附属病院	千葉市中央区亥鼻1-8-1		○	
35	千葉県	千葉市立海浜病院 ([R8移転予定]千葉市立幕張海浜病院)	千葉市美浜区磯辺3-31-1 (千葉市美浜区若葉3-1)		○	
36	千葉県	国立病院機構千葉医療センター	千葉市中央区椿森4-1-2		○	
37	千葉県	千葉市立青葉病院	千葉市中央区青葉町1273-2		○	
38	千葉県	帝京大学ちば総合医療センター	市原市姉崎3426-3		○	
39	千葉県	国保直営総合病院君津中央病院	木更津市桜井1010		○	
40	千葉県	千葉労災病院	市原市辰巳台東2-16		○	
41	千葉県	東邦大学医療センター佐倉病院	佐倉市下志津564-1		○	
42	東京都	日本医科大学付属病院	文京区千駄木1-1-5		○	
43	東京都	東邦大学医療センター大森病院	大田区大森西6-11-1		○	
44	東京都	東京都立広尾病院	渋谷区恵比寿2-34-10		○	

No.	都道府県	施設名称	所在地	拠点施設選定 (道路啓開の目標)		備考
				【24h】	【48h】	
45	東京都	東京医科大学病院	新宿区西新宿6-7-1		○	
46	東京都	帝京大学医学部附属病院	板橋区加賀2-11-1		○	
47	東京都	東京女子医科大学附属足立医療センター	足立区江北4-33-1		○	
48	東京都	東京都立墨東病院	墨田区江東橋4-23-15		○	
49	東京都	市立青梅総合医療センター	青梅市東青梅4-16-5		○	
50	東京都	東京医科大学八王子医療センター	八王子市館町1163		○	
51	東京都	国立病院機構災害医療センター	立川市緑町3256		○	
52	東京都	東京都立多摩・小児総合医療センター	府中市武蔵台2-8-29		○	
53	東京都	公立昭和日本病院	小平市花小金井8-1-1		○	
54	神奈川県	昭和大学藤が丘病院	横浜市青葉区藤が丘1-30		○	
55	神奈川県	横浜労災病院	横浜市港北区小机町3211		○	
56	神奈川県	昭和大学横浜市北部病院	横浜市都筑区茅ヶ崎中央35-1		○	
57	神奈川県	済生会横浜市東部病院	横浜市鶴見区下末吉3-6-1		○	
58	神奈川県	聖マリアンナ医科大学横浜市西部病院	横浜市旭区矢指町1197-1		○	
59	神奈川県	けいゆう病院	横浜市西区みなとみらい3-7-3		○	
60	神奈川県	横浜市立市民病院	横浜市神奈川区三ツ沢西町1-1		○	
61	神奈川県	国立病院機構横浜医療センター	横浜市戸塚区原宿3-60-2		○	
62	神奈川県	横浜市立大学附属市民総合医療センター	横浜市南区浦舟町4-57		○	
63	神奈川県	済生会横浜市南部病院	横浜市港南区港南台3-2-10		○	
64	神奈川県	横浜市立大学附属病院	横浜市金沢区福浦3-9		○	
65	神奈川県	横浜南共済病院	横浜市金沢区六浦東1-21-1		○	
66	神奈川県	横浜市立みなと赤十字病院	横浜市中区新山下3-12-1		○	
67	神奈川県	聖マリアンナ医科大学病院	川崎市宮前区菅生2-16-1		○	
68	神奈川県	帝京大学医学部附属溝口病院	川崎市高津区二子5-1-1		○	
69	神奈川県	川崎市立多摩病院	川崎市多摩区宿河原1-30-37		○	
70	神奈川県	川崎市立川崎病院	川崎市川崎区新川通12-1		○	
71	神奈川県	関東労災病院	川崎市中原区木月住吉町1-1		○	
72	神奈川県	日本医科大学武蔵小杉病院	川崎市中原区小杉1-383		○	
73	神奈川県	川崎市立井田病院	川崎市中原区井田2-27-1		○	
74	神奈川県	北里大学病院	相模原市南区北里1-15-1		○	
75	神奈川県	相模原協同病院	相模原市緑区橋本台4丁目3-1		○	
76	神奈川県	相模原赤十字病院	相模原市緑区中野256		○	
77	神奈川県	横須賀共済病院	横須賀市米が浜通1-16		○	
78	神奈川県	横須賀市立市民病院	横須賀市長坂1-3-2		○	
79	神奈川県	湘南鎌倉総合病院	鎌倉市岡本1370-1		○	
80	神奈川県	藤沢市民病院	藤沢市藤沢2-6-1		○	
81	神奈川県	茅ヶ崎市立病院	茅ヶ崎市本村5-15-1		○	
82	神奈川県	東海大学医学部附属病院	伊勢原市下糟屋143		○	
83	神奈川県	平塚市民病院	平塚市南原1-19-1		○	
84	神奈川県	秦野赤十字病院	秦野市立野台1-1		○	
85	神奈川県	厚木市立病院	厚木市水引1-16-36		○	
86	神奈川県	大和市立病院	大和市深見西8-3-6		○	
87	神奈川県	県立足柄上病院	松田町松田惣領866-1		○	
88	神奈川県	小田原市立病院	小田原市久野46		○	
89	神奈川県	神奈川県赤十字血液センター	横浜市港北区大豆戸町680-7		○	

■活動支援拠点【埼玉県・千葉県・東京都・神奈川県】

別表4-4

No.	都道府県	施設名称	所在地	拠点施設選定 (道路啓開の目標)	備考	
				【72h】		
1	埼玉県	熊谷防災基地（熊谷スポーツ文化公園）	熊谷市上川上300	○		「首都直下地震における具体的な応急対策活動に関する計画」 P82 別表5-3 広域物資輸送拠点
2	埼玉県	中央防災基地	比企郡川島町大字上猪111-1	○		
3	埼玉県	新座防災基地	新座市新塚5077-5	○		
4	千葉県	幕張メッセ	千葉市美浜区中瀬2-1	○		
5	千葉県	県総合スポーツセンター	千葉市稲毛区天台町323	○	救助活動拠点と重複	
6	東京都	多摩広域防災倉庫	立川市緑町3266	○		
7	東京都	日本自動車ターミナル(株) 京浜トラックターミナル	大田区平和島2-1-1	○		
8	東京都	日本自動車ターミナル(株) 板橋トラックターミナル	板橋区高島平6-1-1	○		
9	東京都	日本自動車ターミナル(株) 足立トラックターミナル	足立区入谷6-1-1	○		
10	東京都	日本自動車ターミナル(株) 葛西トラックターミナル	江戸川区臨海町4-3-1	○		
11	神奈川県	パシフィコ横浜展示ホール	横浜市西区みなとみらい1-1-1	○		
12	神奈川県	横浜アリーナ	横浜市港北区新横浜3-10	○		
13	神奈川県	中央卸売市場北部市場	川崎市宮前区水沢1-1-1	○		
14	神奈川県	神奈川県小田原合同庁舎	小田原市荻窪350-1	○		
15	神奈川県	神奈川県総合防災センター	厚木市下津古久280	○		
16	東京都	千代田区役所	千代田区九段南1-2-1	○		
17	東京都	中央区役所	中央区築地1-1-1	○		
18	東京都	港区役所	港区芝公園1-5-25	○		
19	東京都	新宿区役所	新宿区歌舞伎町1-4-1	○		
20	東京都	文京区役所	文京区春日1-16-21	○		
21	東京都	台東区役所	台東区東上野4-5-6	○		
22	東京都	墨田区役所	墨田区吾妻橋1-23-20	○		
23	東京都	江東区役所	江東区東陽4-11-28	○		
24	東京都	品川区役所	品川区広町2-1-36	○		
25	東京都	目黒区役所	目黒区上目黒2-19-15	○		
26	東京都	大田区役所	大田区蒲田5-13-14	○		
27	東京都	世田谷区役所	世田谷区世田谷4-21-27	○		
28	東京都	渋谷区役所	渋谷区宇田川町1-1	○		
29	東京都	中野区役所	中野区中野4-8-1	○		
30	東京都	杉並区役所	杉並区阿佐谷南1-15-1	○		
31	東京都	豊島区役所	豊島区南池袋2-45-1	○		
32	東京都	北区役所	北区王子本町1-15-22	○		
33	東京都	荒川区役所	荒川区荒川2-2-3	○		
34	東京都	板橋区役所	板橋区板橋2-66-1	○		
35	東京都	練馬区役所	練馬区豊玉北6-12-1	○		
36	東京都	足立区役所	足立区中央本町1-17-1	○		
37	東京都	葛飾区役所	葛飾区立石5-13-1	○		
38	東京都	江戸川区役所	江戸川区中央1-4-1	○		
39	東京都	武蔵野市役所	武蔵野市緑町2丁目2-28	○		
40	東京都	三鷹市役所	三鷹市野崎1丁目1-1	○		
41	東京都	調布市役所	調布市小島町2丁目35-1	○		
42	埼玉県	三郷市役所	三郷市花和田648-1	○		
43	埼玉県	八潮市役所	八潮市中央1丁目2番地1	○		
44	埼玉県	草加市役所	草加市高砂1丁目1-1	○		
45	埼玉県	川口市役所	川口市青木2丁目1-1	○		
46	埼玉県	蕨市役所	蕨市中央5丁目14-15	○		
47	埼玉県	戸田市役所	戸田市上戸田1丁目18-1	○		
48	埼玉県	和光市役所	和光市広沢1-5	○		
49	埼玉県	越谷防災基地	越谷市北越谷4	○		

No.	都道府県	施設名称	所在地	拠点施設選定 (道路啓閉の目標)	備考	
				【72h】		
50	埼玉県	さいたまスーパーアリーナ	さいたま市中央区新都心8番地	○		
51	埼玉県	消防学校	鴻巣市袋30	○	緊援隊の集結拠点	
52	千葉県	コスモ石油千葉製油所	市原市五井海岸2	○		「首都直下地震における 具体的な応急対策活動に 関する計画」 P84 別表6-1 製油所・油槽所
53	千葉県	大阪国際石油精製千葉製油所	市原市千種海岸1	○		
54	千葉県	出光興産千葉事業所	市原市姉崎海岸2-1	○		
55	千葉県	富士石油袖ヶ浦製油所	袖ヶ浦市北袖1	○		
56	千葉県	ENEOS市川油槽所	市川市本行徳2554-1	○		
57	東京都	出光興産東京油槽所【候補地】	江東区若洲2丁目9-2	○		
58	東京都	日本オイルターミナル 八王子営業所【候補地】	八王子市北野町586	○		
59	神奈川県	ENEOS川崎製油所	川崎市川崎区浮島町7-1	○		
60	神奈川県	東西オイルターミナル川崎油槽所	川崎市川崎区夜光3丁目2-1	○		
61	神奈川県	東亜石油京浜製油所	川崎市川崎区水江町3-1	○		
62	神奈川県	ENEOS根岸製油所	横浜市磯子区鳳町1-1	○		
63	千葉県	千葉港（船橋中央ふ頭南E岸壁）	船橋市潮見町	○		「首都直下地震における 具体的な応急対策活動に 関する計画」 P86 別表8-1 海上輸送拠点(受入港)
64	千葉県	千葉港（中央ふ頭I岸壁）	千葉市中央区中央港1丁目19	○		
65	千葉県	千葉港（出洲ふ頭C岸壁）	千葉市中央区中央港2丁目10-6	○		
66	東京都	東京港（大井食品ふ頭 OM・ON岸壁）	大田区東海5・6丁目	○		
67	東京都	東京港（芝浦ふ頭 C・D・E・F・G岸壁）	港区海岸3丁目	○		
68	東京都	東京港（辰巳ふ頭 NB・NC岸壁）	江東区辰巳3丁目	○		
69	東京都	東京港（10号地その1多目的ふ頭 MP1岸壁）	江東区有明3丁目	○		
70	東京都	東京港（品川ふ頭 S1・S2岸壁）	港区港南5丁目、品川区東品川 5丁目	○		
71	東京都	東京港（中央防波堤内側内貿ふ頭 X4・X5岸壁）	江東区海の森2丁目	○		
72	東京都	東京港（東京国際クルーズふ頭 AP1岸壁）	江東区青海2丁目8地先	○		
73	神奈川県	横浜港（山ノ内ふ頭岸壁）	横浜市神奈川区山内町 ※	○		※横浜市提供「防災拠点 一覧表」における「海上 輸送拠点」
74	神奈川県	横浜港（みなとみらい1号、2号岸壁）	横浜市西区みなとみらい1-1 ※	○		
75	神奈川県	横浜港（新港ふ頭9号岸壁）	横浜市中区新港2丁目 ※	○		
76	神奈川県	横浜港（本牧ふ頭BC1・BC2岸壁）	横浜市中区本牧ふ頭 ※	○		
77	神奈川県	横浜港（本牧ふ頭D4・D5岸壁）	横浜市中区本牧ふ頭 ※	○		
78	神奈川県	横浜港（南本牧ふ頭MC3・MC4岸壁）	横浜市中区南本牧 ※	○		
79	神奈川県	横浜港（金沢木材ふ頭）	横浜市金沢区幸浦1丁目 ※	○		
80	神奈川県	川崎港（東扇島9号岸壁）	川崎市川崎区東扇島 ※	○		
81	神奈川県	川崎港（東扇島31号岸壁）	川崎市川崎区東扇島 ※	○		
82	神奈川県	東京湾臨海部基幹的広域防災拠点 （東扇島地区）	川崎市川崎区東扇島58-15 ※	○		
83	神奈川県	横須賀港（平成）	横須賀市新町港11-4 ※	○		
84	神奈川県	横須賀港（久里浜）	横須賀市久里浜8丁目	○		
85	神奈川県	湘南港	藤沢市江の島 ※	○		
86	神奈川県	葉山港	三浦郡葉山町堀内 ※	○		
87	神奈川県	三崎漁港	三浦市三崎5丁目 ※	○		
88	千葉県	流山市役所	流山市平和台1-1-1	○		
89	千葉県	松戸市役所	松戸市根本387-5	○		
90	千葉県	市川市役所	市川市八幡1-1-1	○		
91	千葉県	浦安市役所	浦安市猫実1-1-1	○		
92	千葉県	船橋市役所	船橋市湊町2-10-25	○		
93	千葉県	習志野市役所	習志野市鷺沼2丁目1-1	○		

■その他の拠点(DMAT空路参集候補地・航空搬送拠点)

別表4-5

No.	都道府県	施設名称	所在地	拠点施設選定 (道路啓開計画啓開対象)			備考	出典
				【目標時間24h】	【目標時間48h】	【目標時間72h】		
1	埼玉県	航空自衛隊入間基地	埼玉県狭山市稲荷山2丁目3	○			進出拠点、航空搬送拠点・SCU、救助活動拠点と重複	「首都直下地震における具体的な応急対策活動に関する計画」 P31 空路参集するDMATの参集拠点候補地
2	千葉県	成田国際空港	千葉県成田市古込1-1	○				
3	千葉県	海上自衛隊下総航空基地	千葉県柏市藤ヶ谷1614-1	○			進出拠点、航空搬送拠点・SCU、救助活動拠点、災害拠点病院(千葉県)と重複	
4	東京都	東京国際空港(羽田空港)	東京都大田区羽田空港		○		航空搬送拠点・SCUと重複	
5	神奈川県	海上自衛隊厚木航空基地	神奈川県大和市福田4663	○			進出拠点、航空搬送拠点・SCUと重複	
6	埼玉県	航空自衛隊入間基地	埼玉県狭山市稲荷山2丁目3	○			進出拠点、DMAT空路参集候補地、救助活動拠点と重複	「首都直下地震における具体的な応急対策活動に関する計画」 P35 航空搬送拠点・SCU
7	千葉県	海上自衛隊下総航空基地	千葉県柏市藤ヶ谷1614-1	○			進出拠点、DMAT空路参集候補地、救助活動拠点、災害拠点病院(千葉県)と重複	
8	東京都	東京湾臨海部基幹の広域防災拠点(有明の丘地区)	東京都江東区有明3丁目8-35		○		救助活動拠点と重複	
9	東京都	東京国際空港(羽田空港)	東京都大田区羽田空港		○		DMAT空路参集候補地と重複	
10	東京都	陸上自衛隊立川駐屯地	東京都立川市緑町5	○			進出拠点と重複	
11	神奈川県	海上自衛隊厚木航空基地	神奈川県大和市福田4663	○			進出拠点、DMAT空路参集候補地と重複	
12	茨城県	航空自衛隊百里基地	茨城県小美玉市百里170				進出拠点と重複	「首都直下地震における具体的な応急対策活動に関する計画」 P78 被災地外の航空搬送拠点候補地
13	栃木県	陸上自衛隊北宇都宮駐屯地	栃木県宇都宮市上横田町1360				進出拠点と重複	
14	群馬県	陸上自衛隊相馬原駐屯地	群馬県北群馬郡榛東村新井1017-2				進出拠点と重複	
15	群馬県	前橋赤十字病院	群馬県前橋市朝倉町389-1					
16	山梨県	小瀬スポーツ公園(補助競技場)	山梨県甲府市小瀬町					
17	東京都	東京都東京ヘリポート	東京都江東区新木場4-7-28		○			

《広域支援ルート》

別表4-6

No	道路種別	都県名	路線名	経路	区間		管理者 (責任啓開事務所も含む)	備考
					始点	終点		
1	高速自動車国道	埼玉県 栃木県	東北自動車道	0	—	佐野SA	NEXCO東日本	
				1	佐野SA	佐野藤岡	NEXCO東日本	
				2	佐野藤岡	浦和IC	NEXCO東日本	
2	高速自動車国道	埼玉県 千葉県 茨城県	常磐自動車道	0	—	友部JCT	NEXCO東日本	
				1	友部JCT	岩間IC	NEXCO東日本	
				2	岩間IC	柏IC	NEXCO東日本	
3	高速自動車国道	千葉県 茨城県	東関東自動車道	0	—	大栄JCT	NEXCO東日本	
				1	大栄JCT	湾岸幕張PA	NEXCO東日本	
4	高速自動車国道	東京都 千葉県	東京外環自動車道	0	—	大泉JCT	NEXCO東日本	
				1	大泉JCT	新倉PA	NEXCO東日本	
5	高速自動車国道	千葉県	館山自動車道	0	—	市原SA	NEXCO東日本	
				1	市原SA	穴川IC	NEXCO東日本	
				2	穴川IC	京葉道路接続	NEXCO東日本	
6	高速自動車国道	東京都 埼玉県 群馬県	関越自動車道	0	—	駒寄スマートIC	NEXCO東日本	
				1	駒寄スマートIC	本庄児玉IC	NEXCO東日本	
				2	本庄児玉IC	練馬IC	NEXCO東日本	
7	高速自動車国道	群馬県 栃木県	関越自動車道	0	—	藤岡JCT	NEXCO東日本	
				1	藤岡JCT	高崎JCT	NEXCO東日本	
8	高速自動車国道	千葉県	新空港自動車道	0	—	新空港IC	NEXCO東日本	
				1	新空港IC	成田JCT/IC	NEXCO東日本	
9	高速自動車国道	東京都 神奈川県 山梨県	中央自動車道	0	—	甲府昭和IC	NEXCO中日本	
				1	甲府昭和IC	国立府中IC	NEXCO中日本	
10	高速自動車国道	東京都 神奈川県 静岡県	東名高速道路	0	—	鮎沢PA	NEXCO中日本	
				1	鮎沢PA	横浜青葉JCT	NEXCO中日本	
11	高速自動車国道	神奈川県 静岡県	新東名高速道路	0	—	新泰野IC	NEXCO中日本	
				1	新泰野IC	海老名南JCT	NEXCO中日本	
12	自動車専用道路	神奈川県	小田原厚木道路	0	—	小田原西IC	NEXCO中日本	
				1	小田原西IC	厚木IC	NEXCO中日本	
13	自動車専用道路	東京都 埼玉県 茨城県 千葉県	首都圏中央連絡自動車道	0	—	海老名JCT	NEXCO中日本	
				1	海老名JCT	八王子JCT	NEXCO中日本	
				0	—	久喜白岡JCT	NEXCO東日本	
				1	久喜白岡JCT	菖蒲PA	NEXCO東日本	
				0	—	鶴ヶ島JCT	NEXCO東日本	
				1	鶴ヶ島JCT	入間IC	NEXCO東日本	
				0	—	つくばJCT	NEXCO東日本	
				1	つくばJCT	神崎IC	NEXCO東日本	
14	自動車専用道路	東京都 千葉県	京葉道路	0	—	館山道路接続	NEXCO東日本	
				1	館山道路接続	幕張PA	NEXCO東日本	

被災地進出ルートの路線・区間

別表4-7

No	道路種別	都県名	路線名	経路	区間		管理者	備考
					始点	終点		
1	高速自動車国道	埼玉県 栃木県	東北自動車道	0	—	浦和IC	NEXCO東日本	
				1	浦和IC	川口JCT	NEXCO東日本	
2	高速自動車国道	埼玉県 千葉県	常磐自動車道	0	—	柏IC	NEXCO東日本	
				1	柏IC	三郷JCT/IC	NEXCO東日本	
3	高速自動車国道	千葉県 茨城県	東関東自動車道	0	—	湾岸幕張PA(上)	NEXCO東日本	
				1	湾岸幕張PA(上)	高谷JCT	NEXCO東日本	
4	高速自動車国道	東京都 千葉県	東京外環自動車道	0	—	新倉PA	NEXCO東日本	
				1	新倉PA	高谷JCT	NEXCO東日本	
5	高速自動車国道	千葉県	館山自動車道	0	—	木更津南IC	NEXCO東日本	
				1	木更津南IC	木更津北IC	NEXCO東日本	
				2	木更津北IC	市原SA	NEXCO東日本	
6	高速自動車国道	東京都 神奈川県	中央自動車道	0	—	国立府中IC	NEXCO中日本	
				1	国立府中IC	高井戸IC	NEXCO中日本	
7	高速自動車国道	東京都 神奈川県	東名高速道路	0	—	横浜青葉JCT	NEXCO中日本	
				1	横浜青葉JCT	東京IC	NEXCO中日本	
8	自動車専用道路	神奈川県 東京都	首都圏中央連絡自動車道	0	—	茅ヶ崎JCT	NEXCO中日本	
				1	茅ヶ崎JCT	海老名JCT	NEXCO中日本	
				0	—	八王子JCT	NEXCO中日本	
				1	八王子JCT	あきる野IC	NEXCO中日本	
9	自動車専用道路	東京都 埼玉県 茨城県 千葉県	首都圏中央連絡自動車道	0	—	鶴ヶ島JCT	NEXCO東日本	
				1	鶴ヶ島JCT	川島IC	NEXCO東日本	
				0	—	久喜白岡JCT	NEXCO東日本	
				1	久喜白岡JCT	常総IC	NEXCO東日本	
10	自動車専用道路	東京都 千葉県	京葉道路	0	—	幕張PA	NEXCO東日本	
				1	幕張PA	篠崎IC	NEXCO東日本	
11	自動車専用道路	神奈川県 千葉県	東京湾アクアライン	0	—	木更津金田IC	NEXCO東日本	
				1	木更津金田IC	川崎浮島JCT	NEXCO東日本	
12	自動車専用道路	千葉県	東京湾アクアライン連絡道	0	—	木更津JCT	NEXCO東日本	
				1	木更津JCT	木更津金田IC	NEXCO東日本	
13	自動車専用道路	東京都 神奈川県	第三京浜道路	0	—	保土ヶ谷IC	NEXCO東日本	
				1	保土ヶ谷IC	玉川IC	NEXCO東日本	
14	自動車専用道路	神奈川県	保土ヶ谷バイパス	0	—	新保土ヶ谷IC	横浜国道事務所	
				1	新保土ヶ谷IC	南本宿IC八王子側ランプ	横浜国道事務所	
				2	南本宿IC八王子側ランプ	下川井IC八王子側ランプ	横浜国道事務所	
				3	下川井IC八王子側ランプ	上川井IC八王子側ランプ	横浜国道事務所	
				4	上川井IC八王子側ランプ	横浜町田IC	横浜国道事務所	
15	自動車専用道路	神奈川県	横浜新道	0	—	戸塚料金所	NEXCO東日本	
				1	戸塚料金所	保土ヶ谷IC	NEXCO東日本	
16	自動車専用道路	神奈川県	横浜横須賀道路	0	—	馬堀海岸IC	NEXCO東日本	
				1	馬堀海岸IC	新保土ヶ谷IC	NEXCO東日本	
17	自動車専用道路	神奈川県	横浜横須賀道路	0	—	釜利谷JCT	NEXCO東日本	
				1	釜利谷JCT	並木IC	NEXCO東日本	
18	都市高速道路	東京都	首都高速1号羽田線	0	—	羽田入口	首都高速道路(株)	
				1	羽田入口	浜崎橋JCT	首都高速道路(株)	
19	都市高速道路	東京都	首都高速1号上野線	0	—	入谷入口	首都高速道路(株)	
				1	入谷入口	江戸橋JCT	首都高速道路(株)	
20	都市高速道路	東京都	首都高速2号目黒線	0	—	戸越入口	首都高速道路(株)	
				1	戸越入口	一ノ橋JCT	首都高速道路(株)	
21	都市高速道路	東京都	首都高速3号渋谷線	0	—	用賀入口	首都高速道路(株)	
				1	用賀入口	谷町JCT	首都高速道路(株)	
22	都市高速道路	東京都	首都高速4号新宿線	0	—	高井戸入口	首都高速道路(株)	
				1	高井戸入口	三宅坂JCT	首都高速道路(株)	
23	都市高速道路	東京都	首都高速5号池袋線	0	—	美女木JCT	首都高速道路(株)	
				1	美女木JCT	竹橋JCT	首都高速道路(株)	
24	都市高速道路	東京都	首都高速6号向島線	0	—	堀切JCT	首都高速道路(株)	
				1	堀切JCT	江戸橋JCT	首都高速道路(株)	
25	都市高速道路	東京都	首都高速6号三郷線	0	—	三郷JCT	首都高速道路(株)	
				1	三郷JCT	小菅JCT	首都高速道路(株)	
26	都市高速道路	東京都	首都高速7号小松川線	0	—	谷河内/京葉道路接続	首都高速道路(株)	
				1	谷河内/京葉道路接続	两国JCT	首都高速道路(株)	
27	都市高速道路	東京都	首都高速9号深川線	0	—	辰巳JCT	首都高速道路(株)	
				1	辰巳JCT	箱崎JCT	首都高速道路(株)	
28	都市高速道路	東京都	首都高速10号晴海線	0	—	東雲JCT	首都高速道路(株)	
				1	東雲JCT	晴海出口	首都高速道路(株)	
29	都市高速道路	東京都	首都高速11号台場線	0	—	有明JCT	首都高速道路(株)	
				1	有明JCT	芝浦JCT	首都高速道路(株)	

No	道路種別	都県名	路線名	経路	区間		管理者	備考
					始点	終点		
30	都市高速道路	埼玉県	首都高速埼玉新都心線	0	—	さいたま見沼入口	首都高速道路(株)	
				1	さいたま見沼入口	与野出口	首都高速道路(株)	
31	都市高速道路	埼玉県	首都高速埼玉新都心線	0	—	与野出口	首都高速道路(株)	
				1	与野出口	美女木JCT	首都高速道路(株)	
32	都市高速道路	東京都 埼玉県	首都高速川口線	0	—	川口JCT	首都高速道路(株)	
				1	川口JCT	江北JCT	首都高速道路(株)	
33	都市高速道路	神奈川県 東京都	首都高速湾岸線	0	—	並木JCT	首都高速道路(株)	
				1	並木JCT	高谷JCT	首都高速道路(株)	
34	都市高速道路	東京都	首都高速都心環状線	0	—	江戸橋JCT	首都高速道路(株)	
				1	江戸橋JCT	江戸橋JCT	首都高速道路(株)	
35	都市高速道路	東京都	首都高速中央環状線	0	—	大井JCT	首都高速道路(株)	
				1	大井JCT	葛西JCT	首都高速道路(株)	
36	都市高速道路	東京都	首都高速神奈川1号横羽線	0	—	石川町JCT	首都高速道路(株)	
				1	石川町JCT	羽田出口	首都高速道路(株)	
37	都市高速道路	東京都 神奈川県	首都高速神奈川2号三ツ沢線	0	—	三ツ沢入口	首都高速道路(株)	
				1	三ツ沢入口	金港JCT	首都高速道路(株)	
38	都市高速道路	神奈川県	首都高速神奈川3号狩場線	0	—	狩場JCT	首都高速道路(株)	
				1	狩場JCT	本牧JCT	首都高速道路(株)	
39	都市高速道路	神奈川県	首都高速神奈川5号大黒線	0	—	大黒JCT	首都高速道路(株)	
				1	大黒JCT	生麦JCT	首都高速道路(株)	
40	都市高速道路	神奈川県	首都高速神奈川6号川崎線	0	—	大師JCT	首都高速道路(株)	
				1	大師JCT	川崎浮島JCT	首都高速道路(株)	
41	都市高速道路	神奈川県	首都高速神奈川7号横浜北線	0	—	横浜港北JCT	首都高速道路(株)	
				1	横浜港北JCT	生麦JCT	首都高速道路(株)	
42	都市高速道路	神奈川県	首都高速神奈川7号横浜北西線	0	—	横浜青葉JCT	首都高速道路(株)	
				1	横浜青葉JCT	横浜港北JCT	首都高速道路(株)	
43	一般国道	東京都 神奈川県	国道1号	0	—	藤沢インター交差点	横浜国道事務所	
				1	藤沢インター交差点	常盤台交差点	横浜国道事務所	
				2	常盤台交差点	浦島丘交差点	横浜国道事務所	
				3	浦島丘交差点	下末吉交差点	横浜国道事務所	
				4	下末吉交差点	多摩川大橋(北詰)	横浜国道事務所	
				5	多摩川大橋(北詰)	三田二丁目(交)	東京国道事務所	
				6	三田二丁目(交)	桜田門(交)	東京国道事務所	
				7	桜田門(交)	日本橋(交)	東京国道事務所	
				8	日本橋(交)	日本橋(橋)	東京国道事務所	
44	一般国道	神奈川県	国道1号 常盤台交差点～立町交差点	0	—	常盤台交差点	横浜国道事務所	
				1	常盤台交差点	浜松町交差点	横浜国道事務所	
				2	浜松町交差点	立町交差点	横浜国道事務所	
45	一般国道	東京都 埼玉県	国道298号 新善町交差点～日本橋起点	0	—	草加IC	北首都国道事務所	
				1	草加IC	新善町	北首都国道事務所	
				2	新善町	毛長川堤防(南側)	大宮国道事務所	
				3	毛長川堤防(南側)	毛長掘橋(南詰)	東京国道事務所	
				4	毛長掘橋(南詰)	本町三丁目(交)	東京国道事務所	
				5	本町三丁目(交)	室町三丁目(交)	東京国道事務所	
46	一般国道	東京都 千葉県	国道6号 呼塚交差点～本町三丁目交差点	0	—	呼塚(交)	千葉国道事務所	
				1	呼塚(交)	柏市南柏(流山市境)	千葉国道事務所	
				2	柏市南柏(流山市境)	外かん矢切入口交差点(=国道298号交差点)	千葉国道事務所	
				3	外かん矢切入口交差点(=国道298号交差点)	新葛飾橋(橋)	千葉国道事務所	
				4	新葛飾橋	浅草橋(交)	東京国道事務所	
47	一般国道	東京都	国道14号 京葉道路交差～東小松川交差点	0	—	一之江橋西(交)(=京葉道路始点)	東京国道事務所	
				1	一之江橋西(交)(=京葉道路始点)	浅草橋(交)	東京国道事務所	
				2	浅草橋(交)	本町三丁目(交)	東京国道事務所	
48	一般国道	東京都 神奈川県	国道15号 青木通交差点～日本橋交差点	0	—	青木通交差点	横浜国道事務所	
				1	青木通交差点	滝坂踏切入口交差点	横浜国道事務所	
				2	滝坂踏切入口交差点	市場交番前交差点	横浜国道事務所	
				3	市場交番前交差点	六郷橋(橋)(北詰)	横浜国道事務所	
				4	六郷橋(橋)(北詰)	大森東(交)	東京国道事務所	
				5	大森東(交)	礼の辻(交)	東京国道事務所	
49	一般国道	千葉県	国道16号 五井南海岸(交)～国道409号との交差点	0	—	五井南海岸(交)	千葉国道事務所	
				1	五井南海岸(交)	市原市姉ヶ崎海岸(袖ヶ浦市境)	千葉国道事務所	
				2	市原市姉ヶ崎海岸(袖ヶ浦市境)	国道409号との交差点	千葉国道事務所	

No	道路種別	都県名	路線名	経路	区間		管理者	備考
					始点	終点		
50	高速自動車国道 一般国道	東京都 埼玉県	東京外環自動車道 国道298号 国道17号 辻一丁目交差点～室町三丁目交差点	0	—	戸田西出口	NEXCO東日本	
				1	戸田西出口	辻一丁目交差点	北首都国道事務所	
				2	辻一丁目交差点	戸田橋(南詰)	大宮国道事務所	
				3	戸田橋(南詰)	本郷三丁目(交)	東京国道事務所	
				4	本郷三丁目(交)	室町三丁目(交)	東京国道事務所	
51	都市高速道路	埼玉県	首都高速埼玉新都心線	0	—	美女木八幡交差点	首都高速道路(株)	
				1	美女木八幡交差点	戸田出口	首都高速道路(株)	
	一般国道	東京都 埼玉県	国道17号 美女木八幡交差点～新大宮バイパス 入口交差点	2	戸田出口	笹目橋(埼玉側)	大宮国道事務所	
				3	笹目橋(埼玉側)	笹目橋(南詰)	大宮国道事務所	
52	一般国道	東京都	国道20号 国立府中IC(立川・府中方面)～桜田門(交)	0	—	国立府中IC(立川・府中方面)	相武国道事務所	
				1	国立府中IC(立川・府中方面)	市境(府中市・国立市)	相武国道事務所	
				2	市境(府中市・国立市)	府中警察署前交差点	相武国道事務所	
				3	府中警察署前交差点	白糸台交番東交差点	相武国道事務所	
				4	白糸台交番東交差点	富士見町一丁目交差点	相武国道事務所	
				5	富士見町一丁目交差点	柴崎駅入口交差点	相武国道事務所	
				6	柴崎駅入口交差点	仙川橋(東詰)	相武国道事務所	
				7	仙川橋(東詰)	初台(交)	東京国道事務所	
				8	初台(交)	三宅坂(交)	東京国道事務所	
				9	三宅坂(交)	桜田門(交)	東京国道事務所	
53	一般国道	東京都 埼玉県	国道122号	0	—	浦和IC	さいたま市	
				1	浦和IC	都県境	埼玉県	
				2	都県境	新荒川大橋交差点	東京都	
				3	新荒川大橋交差点	西巣鴨交差点	東京都	
54	一般国道	東京都 神奈川県	国道246号	0	—	大和市深見西交差点	横浜国道事務所	
				1	大和市深見西交差点	厚木出張所境	横浜国道事務所	
				2	厚木出張所境	御前田交差点	横浜国道事務所	
				3	御前田交差点	市ヶ尾駅前交差点	横浜国道事務所	
				4	市ヶ尾駅前交差点	宮前小入口交差点	横浜国道事務所	
				5	宮前小入口交差点	新二子橋	横浜国道事務所	
				6	新二子橋	神泉町(交)	東京国道事務所	
55	一般国道	東京都	国道246号	0	—	平河町(交)	東京国道事務所	
				1	平河町(交)	特許庁前(交)	東京国道事務所	
56	一般国道	東京都 埼玉県	国道254号	0	—	理化学研究所西門前(交)	埼玉県	
				1	理化学研究所西門前(交)	東埼玉橋	埼玉県	
57	一般国道	千葉県	国道297号市原バイパス 市原IC～五井南海岸(交)	0	—	市原IC	千葉県	
				1	市原IC	五井南海岸(交)	千葉県	
58	一般国道	埼玉県 千葉県	国道298号	0	—	市川市高谷高谷交差点	首都国道事務所	
				1	市川市高谷高谷交差点	市川市平田4丁目大和田4丁目北交差点	首都国道事務所	
				2	市川市平田4丁目大和田4丁目北交差点	市川市堀之内2丁目堀之内1丁目北交差点	首都国道事務所	
				3	市川市堀之内2丁目堀之内1丁目北交差点	葛飾区東金町8丁目(都道54号との立体交差部)	首都国道事務所	
				4	葛飾区東金町8丁目(都道54号との立体交差部)	高州四丁目(西)交差点	首都国道事務所	
				5	高州四丁目(西)交差点	湖郷橋	北首都国道事務所	
				6	湖郷橋	草加西高校前	北首都国道事務所	
				7	草加西高校前	文蔵三丁目(東)交差点	北首都国道事務所	
59	一般国道	千葉県 東京都	国道357号	0	—	千葉市美浜区 国道14号分岐	千葉県国道事務所	
				1	千葉市美浜区 国道14号分岐	二俣交差点	千葉県国道事務所	
				2	二俣交差点	舞浜大橋	千葉県国道事務所	
				3	舞浜大橋(橋)右岸(都側)	環七大井ふ頭(交)	東京国道事務所	
60	一般国道	東京都	国道357号	0	—	北品川二丁目(交)	東京国道事務所	
				1	北品川二丁目(交)	(分岐)大井北1号橋付近	東京国道事務所	
61	都県道	東京都	都道8号線・都道24号線(目白通り)	0	—	九段下交差点	東京都	
				1	九段下交差点	三軒寺交差点	東京都	
62	都県道	東京都	都道8号線(新目白通り)	0	—	江戸川橋交差点	東京都	
				1	江戸川橋交差点	西落合一丁目交差点	東京都	
63	都県道	東京都	都道301号線(白山通り)	0	—	平川門交差点	東京都	
				1	平川門交差点	千石駅前交差点	東京都	

No	道路種別	都県名	路線名	経路	区間		管理者	備考
					始点	終点		
64	都県道	東京都	都道311号線（環八通り）	0	—	穴守橋交差点	東京都	
				1	穴守橋交差点	環八南田中交差点	東京都	
				2	環八南田中交差点	赤羽交差点	東京都	
65	都県道	東京都	都道318号線（環七通り）	0	—	環七大井ふ頭交差点 大田区東海一丁目 国道357号交差	東京都	
				1	環七大井ふ頭交差点 大田区東海一丁目 国道357号交差	葛西臨海公園前交差点 江戸川区臨海町六丁目 国道357号交差	東京都	
66	都県道	東京都	都道405号線（外堀通り）	0	—	八重洲中央口前交差点	東京都	
				1	八重洲中央口前交差点	新橋駅銀座口前交差点	東京都	
				2	新橋駅銀座口前交差点	昌平橋交差点	東京都	
				3	昌平橋交差点	鎌倉橋交差点	東京都	
67	都県道	東京都	都道405号線・都道50号線・都道484号線（環二通り）	0	—	赤坂一丁目交差点	東京都	
				1	赤坂一丁目交差点	江東区有明二丁目 国道357号交差	東京都	
68	都県道	東京都	都道416号線・都道305号線（明治通り）	0	—	天現寺橋交差点	東京都	
				1	天現寺橋交差点	西巢鴨交差点	東京都	
69	都県道	東京都	都道306号線（明治通り）	0	—	王子三丁目交差点	東京都	
				1	王子三丁目交差点	夢の島交差点	東京都	
70	都県道	東京都	都道317号線（山手通り）	0	—	北品川二丁目交差点	東京都	
				1	北品川二丁目交差点	仲宿交差点	東京都	
71	都県道	東京都	都道14号線（東八道路）	0	—	上北沢駅北口交差点	東京都	
				1	上北沢駅北口交差点	西原町一丁目交差点	東京都	
72	都県道	東京都	都道10号線・都道475号線（葛西橋通り）	0	—	永代二丁目交差点	東京都	
				1	永代二丁目交差点	長島町交差点	東京都	
73	都県道	東京都	都道10号線（永代通り）	0	—	日本橋交差点	東京都	
				1	日本橋交差点	永代二丁目交差点	東京都	
74	都県道	東京都	都道50号線（新大橋通り）	0	—	汐先橋交差点（汐留JCT付近）	東京都	
				1	汐先橋交差点（汐留JCT付近）	今井橋	東京都	
75	都県道	東京都	都道315号線・都道60号線（蔵前橋通り）	0	—	台東一丁目交差点	東京都	
				1	台東一丁目交差点	江戸川交差点	東京都	
76	都県道	東京都	都道308号線・都道60号線（平和橋通り）	0	—	千住新橋北詰交差点	東京都	
				1	千住新橋北詰交差点	新水戸橋交差点	東京都	
				2	新水戸橋交差点	小管中の橋北交差点	東京都	
				3	小管中の橋北交差点	八蔵橋交差点	東京都	
77	都県道	東京都	国道14号（千葉街道）	0	—	東小松川交差点	東京都	
				1	東小松川交差点	八蔵橋交差点	東京都	
				2	八蔵橋交差点	江戸川交差点	東京都	
				3	江戸川交差点	市川橋	東京都	
78	都県道	東京都	都道308号線（船堀街道）	0	—	東小松川交差点	東京都	
				1	東小松川交差点	江戸川区臨海町一丁目 国道357号と合流	東京都	
79	都県道	東京都	都道68号線・都道443号線（笹目通り）	0	—	環八南田中交差点	東京都	
				1	環八南田中交差点	三園二丁目交差点	東京都	
80	都県道	東京都	都道440号線・都道245号線（新青梅街道）	0	—	西落合一丁目交差点	東京都	
				1	西落合一丁目交差点	井草三丁目交差点	東京都	
81	都県道	東京都	都道4号線（青梅街道）	0	—	新宿大ガード西交差点	東京都	
				1	新宿大ガード西交差点	四面道交差点	東京都	
82	都県道	東京都	都道7号線・都道413号線（井ノ頭通り）	0	—	大原二丁目交差点	東京都	
				1	大原二丁目交差点	環八井の頭交差点	東京都	
83	都県道	東京都	都道312号線（目黒通り）	0	—	清正公前交差点	東京都	
				1	清正公前交差点	等々力不動前交差点	東京都	
84	都県道	東京都	都道2号線（中原街道）	0	—	中原口交差点	東京都	
				1	中原口交差点	田園調布警察前交差点	東京都	
85	都県道	東京都	都道316号線（海岸通り）	0	—	八潮橋交差点	東京都	
				1	八潮橋交差点	勝島インターチェンジ	東京都	
86	都県道	東京都	都道319号（言問通り）	0	—	入谷交差点	東京都	
				1	入谷交差点	鶯谷駅前交差点	東京都	
87	都県道	東京都	都道313号（尾竹橋通り）	0	—	鶯谷駅前交差点	東京都	
				1	鶯谷駅前交差点	根岸小前交差点	東京都	
88	都県道	東京都	都道58号（尾久橋通り）	0	—	根岸小前交差点	東京都	
				1	根岸小前交差点	舎人公園北通りとの交差点	東京都	
89	区道	足立区	舎人414（舎人公園北通り）	0	—	都道58号との交差点	足立区	
				1	都道58号との交差点	足立流通センター北交差点	足立区	
90	都県道	東京都	都道239号（鳩ヶ谷街道）	0	—	足立入谷出口	東京都	
				1	足立入谷出口	足立流通センター北交差点	東京都	

No	道路種別	都県名	路線名	経路	区間		管理者	備考
					始点	終点		
91	都県道	東京都	都道304号(晴海通り)	0	—	数寄屋橋交差点	東京都	
				1	数寄屋橋交差点	晴海三丁目交差点	東京都	
				2	晴海三丁目交差点	東雲交差点(都道304号と国道357号との交差点)	東京都	
92	都県道	東京都	都道17号(新府中街道)	1	—	本宿交番前交差点	東京都	
				2	本宿交番前交差点	西原町一丁目交差点	東京都	
93	都県道	千葉県	千葉県道15号千葉船橋海浜線	0	—	習志野市茜浜一丁目 谷津船橋IC付近	千葉県	
				1	習志野市茜浜一丁目 谷津船橋IC付近	若松交差点	千葉県	
94	都県道	千葉県	千葉県道8号船取県道	0	—	若松交差点	千葉県	
				1	若松交差点	習志野市谷津四丁目国道296号交差点	千葉県	

No.	都県	施設名称	経路	道路種別	路線名	区間		踏切道	管理者	備考
						始点	終点			
1	茨城県	谷田部東PA（上り線）	0	高速自動車国道	常磐自動車道	—	谷田部東PA（上り線）		NEXCO東日本	
2	茨城県	守谷SA（上り線）	0	高速自動車国道	常磐自動車道	—	守谷SA（上り線）		NEXCO東日本	
3	栃木県	佐野SA（上り線）	0	高速自動車国道	東北自動車道	—	佐野SA（上り線）		NEXCO東日本	
4	埼玉県	陸上自衛隊大宮駐屯地	0	都市高速道路	首都高速道路 埼玉大宮線	—	与野出口		首都高速道路	
			1	一般国道（直轄）	国道17号新大宮バイパス	与野出口	大宮西警察署前交差点		大宮国道事務所	
			2	市町村道	30925号線		大宮西警察署前交差点	30925号線/32546号線の交差点 （さいたま市北区日進町1-107地先）		さいたま市
5	埼玉県	航空自衛隊熊谷基地	0	高速自動車国道	関越自動車道	—	花園IC		NEXCO東日本	
			1	一般国道（補助）	国道140号	花園IC	武体西交差点		埼玉県	
6	埼玉県	日本大学・大宮キャンパス	0	都道府県道	県道47号線 深谷東松山線	武体西交差点	航空自衛隊熊谷基地		埼玉県	
			1	都道府県道	さいたま川口線	さいたま見沼出口	南中野（南）交差点		さいたま市	
7	埼玉県	埼玉スタジアム2002公園	0	高速自動車国道	東北自動車道	—	浦和IC		NEXCO東日本	
			1	一般国道（補助）	国道463号	浦和IC	国道463号/P-541号線の交差点 （さいたま市緑区美園4-5-13地先）		さいたま市	
			2	市町村道	P-541号線	国道463号/P-541号線の交差点 （さいたま市緑区美園4-5-13地先）	埼玉スタジアム2002公園		さいたま市	
9	埼玉県	航空自衛隊入間基地	0	高速自動車国道	関越自動車道	—	高坂SA（上り線）		NEXCO東日本	
			1	自動車専用道路	首都圏中央連絡自動車道	—	入間IC		NEXCO東日本	
			2	一般国道（直轄）	国道16号	入間IC	河原町	国道463号/入間市道A366号線の交差点		埼玉県
10	埼玉県	羽生PA（上り線）	0	高速自動車国道	東北自動車道	—	羽生PA（上り線）		NEXCO東日本	
			1	一般国道（補助）	国道463号	河原町	航空自衛隊入間基地		入間市	
11	埼玉県	新倉PA	0	高速自動車国道	東京外環自動車道	—	新倉PA		NEXCO東日本	
			1	自動車専用道路	首都圏中央連絡自動車道	—	葛蒲PA		NEXCO東日本	
			2	都道府県道	さいたま川口線	さいたま見沼出口	蓮田SA（上り線）		NEXCO東日本	
12	埼玉県	蓮田SA（上り線）	0	高速自動車国道	東北自動車道	—	蓮田SA（上り線）		NEXCO東日本	
			1	都道府県道	さいたま川口線	さいたま見沼出口	南中野（南）交差点		さいたま市	
13	埼玉県	三芳PA（上り線）	0	高速自動車国道	関越自動車道	—	三芳PA（上り線）		NEXCO東日本	
			1	都道府県道	新方須賀さいたま線	南中野（南）交差点	日本大学・大宮キャンパス		さいたま市	
14	埼玉県	上里SA（上り線）	0	高速自動車国道	東北自動車道	—	浦和IC		NEXCO東日本	
			1	一般国道（補助）	国道463号	浦和IC	国道463号/P-541号線の交差点 （さいたま市緑区美園4-5-13地先）		さいたま市	
15	埼玉県	陸上自衛隊朝霞駐屯地	0	高速自動車国道	東京外環自動車道	—	和光IC		NEXCO東日本	
			1	都道府県道	県道88号 和光インター線	和光IC	理化学研究所西門		埼玉県	
			2	一般国道（補助）	国道254号	理化学研究所西門	陸上自衛隊朝霞駐屯地		埼玉県	
16	千葉県	幕張PA（上り線）	0	高速自動車国道	東関東自動車道	—	幕張PA（上り線）		NEXCO東日本	
			1	自動車専用道路	京葉道路	—	幕張PA（上り線）		NEXCO東日本	
17	千葉県	海上自衛隊下志津駐屯地	0	高速自動車国道	東関東自動車道	—	四街道IC		NEXCO東日本	
			1	都道府県道	県道64号 千葉白井印石線	四街道IC	下志津駐屯地前交差点		千葉県、千葉市	
18	千葉県	陸上自衛隊下志津駐屯地	0	市町村道	市道 若松町9号線	下志津駐屯地前交差点	陸上自衛隊下志津駐屯地		千葉県	
			1	都道府県道	県道298号	松戸IC	外かん矢切入口交差点		千葉県国道事務所	
			2	一般国道（直轄）	国道298号	松戸IC	外かん矢切入口交差点		千葉県国道事務所	
19	千葉県	国土交通省関東技術事務所	0	高速自動車国道	東京外環自動車道	—	松戸IC		NEXCO東日本	
			1	一般国道（直轄）	国道298号	松戸IC	外かん矢切入口交差点		千葉県国道事務所	
			2	一般国道（直轄）	国道6号	松戸IC	松戸陸道交差点		千葉県国道事務所	
20	千葉県	千葉県柏の葉公園	0	高速自動車国道	常磐自動車道	—	柏IC		NEXCO東日本	
			1	一般国道（直轄）	国道16号	柏IC	十余二工業団地入口交差点		千葉県国道事務所	
			2	市町村道	市道	十余二工業団地入口交差点	千葉県柏の葉公園交差点		柏市	
21	千葉県	国土交通大学柏柏修センター	0	高速自動車国道	常磐自動車道	—	柏IC		NEXCO東日本	
			1	一般国道（直轄）	国道16号	柏IC	十余二工業団地入口交差点		千葉県国道事務所	
			2	市町村道	市道	十余二工業団地入口交差点	無名交差点（柏の葉五丁目公園前）		柏市	
22	千葉県	海上自衛隊下総航空基地	0	高速自動車国道	常磐自動車道	—	柏IC		NEXCO東日本	
			1	一般国道（直轄）	国道16号	柏IC	国道16号/市道の交差点		千葉県国道事務所	
			2	市町村道	市道	国道16号/市道の交差点	海上自衛隊下総航空基地		柏市	
23	千葉県	市原SA（上り線）	0	高速自動車国道	館山自動車道	—	市原SA（上り線）		NEXCO東日本	
			1	都道府県道	都道153号線	立川警察署前交差点	立川警察署前交差点		東京都	
24	東京都	酒々井PA（上り線）	0	高速自動車国道	東関東自動車道	—	酒々井PA（上り線）		NEXCO東日本	
			1	都道府県道	都道153号線	立川警察署前交差点	立川警察署前交差点		東京都	
25	東京都	東京都葛西臨海公園	0	都市高速道路	首都高速湾岸線	—	葛西出口		首都高速道路	
			1	一般国道（直轄）	国道357号	葛西出口	葛西臨海公園前		東京都国道事務所	
26	東京都	石川PA（上り線）	0	高速自動車国道	中央自動車道	—	石川PA		NEXCO中日本	
			1	一般国道（直轄）	国道20号	国立府中IC（立川・府中方面）	国立府中IC（立川・府中方面）		NEXCO中日本	
27	東京都	東京都立川地域防災センター	0	高速自動車国道	中央自動車道	—	国立府中IC		NEXCO中日本	
			1	一般国道（直轄）	国道20号	国立府中IC（立川・府中方面）	国立府中IC（立川・府中方面）		相武国道事務所	
			2	都道府県道	都道256号線	国立府中IC（立川・府中方面）	国立府中IC（立川・府中方面）		東京都	
			3	都道府県道	都道16号線	日野橋交差点	日野橋交差点		東京都	
			4	市町村道	立川市道2級4号線（南北道路）	曙町二丁目交差点	曙町二丁目交差点		東京都	
			5	市町村道	立川市道中129、中138号線	曙町二丁目交差点	曙町二丁目交差点		東京都	
28	東京都	陸上自衛隊立川駐屯地	0	高速自動車国道	中央自動車道	—	国立府中IC		NEXCO中日本	
			1	一般国道（直轄）	国道20号	国立府中IC（立川・府中方面）	国立府中IC（立川・府中方面）		相武国道事務所	
			2	都道府県道	都道256号線	国立府中IC（立川・府中方面）	国立府中IC（立川・府中方面）		東京都	
			3	都道府県道	都道16号線	日野橋交差点	日野橋交差点		東京都	
			4	市町村道	立川市道2級4号線（南北道路）	曙町二丁目交差点	曙町二丁目交差点		東京都	
			5	市町村道	立川市道中129、中138号線	曙町二丁目交差点	曙町二丁目交差点		東京都	
29	東京都	国土交通省国土交通大学校【候補地】	0	高速自動車国道	中央自動車道	—	国立府中IC		NEXCO中日本	
			1	一般国道（直轄）	国道20号	国立府中IC（立川・府中方面）	国立府中IC（立川・府中方面）		相武国道事務所	
			2	都道府県道	都道256号線	国立府中IC（立川・府中方面）	国立府中IC（立川・府中方面）		東京都	
			3	都道府県道	都道16号線	日野橋交差点	日野橋交差点		東京都	
			4	市町村道	立川市道2級4号線（南北道路）	曙町二丁目交差点	曙町二丁目交差点		東京都	
			5	市町村道	立川市道中129、中138号線	曙町二丁目交差点	曙町二丁目交差点		東京都	
			6	都道府県道	都道153号線	立川警察署前交差点	立川警察署前交差点		東京都	
			7	都道府県道	都道132号線	喜平橋交差点	喜平橋交差点		東京都	
			8	市町村道	あかしあ通り（小平市道第D-18号線）	小平団地西交差点	警察学校東交差点		小平市	
			9	市町村道	警察学校北通り（小平市道第D-9号線）	警察学校東交差点	警察学校北通り/市役所西通りの交差点		小平市	緊急輸送道路：小平駐屯地入口手前まで
			10	市町村道	市役所西通り（小平市道第B-94号線）	警察学校北通り/市役所西通りの交差点	警察学校北通り/市役所西通りの交差点		小平市	
30	神奈川県	港北PA（上り線）	0	高速自動車国道	東名高速道路	—	港北PA（上り線）		NEXCO中日本	
			1	都道府県道	都道17号線	本宿交番前交差点	本宿交番前交差点		東京都	
31	東京都	警察学校北通り	0	都道府県道	都道14号線	西原町一丁目交差点	府中栄町三丁目交差点		東京都	
			1	都道府県道	都道17号線	府中栄町三丁目交差点	上水本町	国分寺第3号	東京都	

No.	都県	施設名称	経路	道路種別	路線名	区間		踏切道	管理者	備考
						始点	終点			
32	神奈川県	陸上自衛隊座間駐屯地	0	自動車専用道路	首都圏中央連絡自動車道	—	圏央厚木IC		NEXCO中日本	
			1	一般国道（補助）	国道129号	圏央厚木IC	関口中央交差点		神奈川県	
			2	都道府県道	県道42号 藤沢座間厚木	関口中央交差点	座間下宿交差点		神奈川県	
			3	都道府県道	県道46号 相模原茅ヶ崎	座間下宿交差点	座間上宿交差点		神奈川県	
			4	都道府県道	県道51号 町田厚木	座間上宿交差点	陸上自衛隊座間駐屯地		神奈川県	
33	神奈川県	国土交通省国土技術政策総合研究所（横須賀第二庁舎）	0	自動車専用道路	横浜横須賀道路	—	馬堀海岸IC		NEXCO東日本	
			1	一般国道（直轄）	国道16号	馬堀海岸IC	三春町二丁目交差点		横浜国道事務所	
			2	一般国道（補助）	国道134号	三春町二丁目交差点	国道134号／市道6352号の交差点		神奈川県	
			3	市町村道	市道6352号線	国道134号／市道6352号線の交差点	市道6352号線／市道6353号線の交差点		横須賀市	
			4	市町村道	市道6353号線	市道6352号線／市道6353号線の交差点	国土交通省国土技術政策総合研究所（横須賀第二庁舎）		横須賀市	
34	神奈川県	神奈川県総合防災センター	0	高速自動車国道	新東名高速道路	—	厚木南IC		NEXCO中日本	
			1	一般国道（直轄）	国道129号	厚木南IC	戸田交差点		神奈川県	
			2	都道府県道	県道22号	戸田交差点	神奈川県総合防災センター		神奈川県	
35	神奈川県	厚木PA《外回り》	0	高速自動車国道	首都圏中央連絡自動車道	—	厚木PA《外回り》	NEXCO中日本		
36	神奈川県	海老名SA《上り線》	0	高速自動車国道	東名高速道路	—	海老名SA《上り線》	NEXCO中日本		
37	神奈川県	海上自衛隊厚木航空基地	0	高速自動車国道	東名高速道路	—	綾瀬S I C		NEXCO中日本	
			1	都道府県道	県道42号	綾瀬S I C	寺尾台交差点		神奈川県	
			2	都道府県道	県道40号	寺尾台交差点	海上自衛隊厚木航空基地		神奈川県	
38	山梨県	談合坂SA《上り線》	0	高速自動車国道	中央自動車道	—	談合坂SA《上り線》	NEXCO中日本		
39	静岡県	足柄SA《上り線》	0	高速自動車国道	東名高速道路	—	足柄SA《上り線》	NEXCO中日本		

《被災地内ルート（埼玉県）》

別表4-9

No.	都県	施設名称	経路	道路種別	路線名	区間		踏切道	管理者	備考
						始点	終点			
1	埼玉県	陸上自衛隊大宮駐屯地	0	都市高速道路	首都高速埼玉大宮線	—	与野出口		首都高速道路	
			1	一般国道（直轄）	国道17号新大宮バイパス	与野出口	大宮西警察署前交差点		大宮国道事務所	
			2	市町村道	30925号線	大宮西警察署前交差点	30925号線/32546号線の交差点 （さいたま市北区日進町1-107地先）		さいたま市	
			3	市町村道	32546号線	30925号線/32546号線の交差点 （さいたま市北区日進町1-107地先）	陸上自衛隊大宮駐屯地		さいたま市	
2	埼玉県	大宮公園	0	都市高速道路	首都高速埼玉新都心線	—	新都心西出口		首都高速道路	
			1	都道府県道	さいたまふじみ野所沢線	新都心西出口	上落合交差点		さいたま市	
			2	都道府県道	新方須賀さいたま線	上落合交差点	吉敷町交差点		さいたま市	市指定の緊急輸送道路
			3	市町村道	20081号線	吉敷町交差点	浅間町交差点		さいたま市	
3	埼玉県	埼玉スタジアム2002公園	0	高速自動車国道	東北自動車道	—	浦和IC		NECXO東日本	
			1	一般国道（補助）	国道463号	浦和IC	国道463号/P-541号線の交差点 （さいたま市緑区美園4-5-13地先）		さいたま市	
			2	市町村道	P-541号線	国道463号/P-541号線の交差点 （さいたま市緑区美園4-5-13地先）	埼玉スタジアム2002公園		さいたま市	市指定の緊急輸送道路
			0	高速自動車国道	東北自動車道	—	岩槻IC		NECXO東日本	
4	埼玉県	川通公園	0	高速自動車国道	東北自動車道	—	岩槻IC		NECXO東日本	
			1	一般国道（直轄）	国道16号	岩槻IC	増戸（北）交差点		大宮国道事務所	
			2	市町村道	市道2-39号線	増戸（北）交差点	市道2-39号線/イフ240号線の交差点 （さいたま市岩槻区大字長宮1544-1地先）		春日部市	
			3	市町村道	イフ240号線	市道2-39号線/イフ240号線の交差点 （さいたま市岩槻区大字長宮1512-1544-1地先）	イフ240号線/5094号線の交差点 （さいたま市岩槻区大字長宮1512-1地先）		さいたま市	
5	埼玉県	長官運動公園	0	高速自動車国道	東北自動車道	—	岩槻IC		NECXO東日本	
			1	一般国道（直轄）	国道16号	岩槻IC	南平野交差点		大宮国道事務所	
			2	都道府県道	野田岩槻線	南平野交差点	長官運動公園		さいたま市	
			0	高速自動車国道	東北自動車道	—	岩槻IC		NECXO東日本	
6	埼玉県	岩槻文化公園	0	高速自動車国道	東北自動車道	—	岩槻IC		NECXO東日本	
			1	一般国道（直轄）	国道16号	岩槻IC	城町二丁目交差点		大宮国道事務所	
			2	市町村道	4128号線	城町二丁目交差点	岩槻文化公園		さいたま市	市指定の緊急輸送道路
			0	高速自動車国道	東北自動車道	—	浦和IC		NECXO東日本	
7	埼玉県	しらこぼと公園	0	高速自動車国道	東北自動車道	—	浦和IC		NECXO東日本	
			1	一般国道（補助）	国道463号	浦和IC	市境（さいたま市岩槻区・越谷市）		さいたま市	
			2	一般国道（補助）	国道463号	市境（さいたま市岩槻区・越谷市）	神明町（北）交差点		埼玉県	
			3	一般国道（直轄）	国道4号	神明町（北）交差点	南荻島交差点		大宮国道事務所	
8	埼玉県	川越運動公園	0	自動車専用道路	首都圏中央連絡自動車道	—	川島IC		NECXO東日本	
			1	一般国道（補助）	国道254号	川島IC	氷川町交差点		埼玉県	
			2	都道府県道	川越上尾線	氷川町交差点	鴨田東		埼玉県	
			3	市町村道	市道0032号線	鴨田東	川越市鴨田交差点		川越市	
9	埼玉県	グリーンセンター	0	高速自動車国道	東北自動車道	—	浦和IC		NECXO東日本	
			1	一般国道（補助）	国道122号	浦和IC	市境（さいたま市緑区・川口市）		さいたま市	
			2	一般国道（補助）	国道122号	市境（さいたま市緑区・川口市）	医療センター入口		埼玉県	
			3	市町村道	幹線第43号線	医療センター入口	グリーンセンター北		川口市	
10	埼玉県	川口オートレース場	0	高速自動車国道	東北自動車道	—	浦和IC		NECXO東日本	
			1	一般国道（補助）	国道122号	浦和IC	市境（さいたま市緑区・川口市）		さいたま市	
			2	一般国道（補助）	国道122号	市境（さいたま市緑区・川口市）	鳩ヶ谷変電所前		埼玉県	
			3	市町村道	幹線第98号線	鳩ヶ谷変電所前	天神橋		川口市	
11	埼玉県	荒川河川敷	0	高速自動車国道	東北自動車道	—	浦和IC		NECXO東日本	
			1	一般国道（補助）	国道122号	浦和IC	荒川河川敷		埼玉県	
			0	高速自動車国道	関越自動車道	—	所沢IC		NECXO東日本	
			1	一般国道（補助）	国道463号	所沢IC	西新井町交差点		埼玉県	
12	埼玉県	中央中学校	0	高速自動車国道	関越自動車道	—	所沢IC		NECXO東日本	
			1	一般国道（補助）	国道463号	所沢IC	西新井町交差点		埼玉県	
			2	市町村道	市道3-851号線	西新井町交差点	航空公園駅前		所沢市	
			3	市町村道	市道3-853号線	航空公園駅前	中央中学校		所沢市	
13	埼玉県	所沢航空記念公園	0	高速自動車国道	関越自動車道	—	所沢IC		NECXO東日本	
			1	一般国道（補助）	国道463号	所沢IC	所沢航空記念公園		埼玉県	
			0	自動車専用道路	首都圏中央連絡自動車道	—	五霞IC		NECXO東日本	
			1	一般国道（直轄）	国道4号春日部古河バイパス	五霞IC	庄和IC（北）交差点		大宮国道事務所	
14	埼玉県	上柳公園	0	都道府県道	西金野井春日部線	庄和IC（北）交差点	辻橋		埼玉県	
			2	都道府県道	松伏春日部市関宿線	辻橋	春日部市金崎交差点		埼玉県	
			3	市町村道	市道9-2150号線	春日部市金崎交差点	上柳公園		春日部市	
			4	都道府県道	県道321号線	庄和中央通り/県道321号線の交差点	庄和総合公園		埼玉県	
15	埼玉県	庄和総合公園	0	自動車専用道路	首都圏中央連絡自動車道	—	五霞IC		NECXO東日本	
			1	一般国道（直轄）	国道4号春日部古河バイパス	五霞IC	庄和IC		大宮国道事務所	
			2	一般国道（直轄）	国道16号	庄和IC	金崎交差点		大宮国道事務所	
			3	市町村道	庄和中央通り	金崎交差点	庄和中央通り/県道321号線の交差点		春日部市	
16	埼玉県	春日部市消防本部庄和消防署	0	自動車専用道路	首都圏中央連絡自動車道	—	五霞IC		NECXO東日本	
			1	一般国道（直轄）	国道4号春日部古河バイパス	五霞IC	庄和IC（北）交差点		大宮国道事務所	
			2	都道府県道	西金野井春日部線	庄和IC（北）交差点	辻橋		埼玉県	
			3	都道府県道	松伏春日部市関宿線	辻橋	柳橋（下）		埼玉県	
17	埼玉県	大沼運動公園	0	高速自動車国道	東北自動車道	—	岩槻IC		NECXO東日本	
			1	一般国道（直轄）	国道16号	岩槻IC	増富（北）		大宮国道事務所	
			2	市町村道	市道1-24号線（ユリノキ通り）	増富（北）	地方庁舎		春日部市	
			3	市町村道	市道1-8-2号線（ふじ通り）	地方庁舎	大沼公園		春日部市	
18	埼玉県	春日部高等技術専門学校	0	高速自動車国道	東北自動車道	—	岩槻IC		NECXO東日本	
			1	一般国道（直轄）	国道16号	岩槻IC	増戸（北）交差点		大宮国道事務所	
			2	市町村道	市道2-39号線、さいたま市道	増戸（北）交差点	さいたま市岩槻区長宮		春日部市	
			3	市町村道	さいたま市道、市道2-23号線、市道1-18号線	さいたま市岩槻区長宮	春日部高等技術専門学校		春日部市	

No.	都県	施設名称	経路	道路種別	路線名	区間		踏切道	管理者	備考
						始点	終点			
19	埼玉県	総合体育館周辺暫定体育施設	0	高速自動車国道	東北自動車道	—	岩槻IC		NEXCO東日本	
			1	一般国道(直轄)	国道16号	岩槻IC	南平野		大宮国道事務所	
			2	都道府県道	野田岩槻線	南平野	増田新田		埼玉県	
			3	市町村道	市道1-23号線	増田新田	総合体育館周辺暫定体育施設		春日部市	
20	埼玉県	航空自衛隊入間基地	0	自動車専用道路	首都圏中央連絡自動車道	—	入間IC		NEXCO東日本	
			1	一般国道(直轄)	国道16号	入間IC	河原町		大宮国道事務所	
			2	一般国道(補助)	国道463号	河原町	国道463号/入間市道A366号線の交差点		埼玉県	
			3	市町村道	A366号線及びA581号線	国道463号/入間市道A366号線の交差点	航空自衛隊入間基地		入間市	
21	埼玉県	鴻巣市陸上競技場	0	自動車専用道路	首都圏中央連絡自動車道	—	桶川加納IC		NEXCO東日本	
			1	都道府県道	県道12号 川越栗橋線	桶川加納IC	坂田交差点		埼玉県	
			2	一般国道(直轄)	国道17号	坂田交差点	鴻巣警察署前		大宮国道事務所	
			3	市町村道	けやき通り(市道A-1008号線)	鴻巣警察署前	鴻巣市陸上競技場		鴻巣市	
22	埼玉県	鴻巣市総合体育館	0	自動車専用道路	首都圏中央連絡自動車道	—	桶川加納IC		NEXCO東日本	
			1	都道府県道	県道12号 川越栗橋線	桶川加納IC	坂田交差点		埼玉県	
			2	一般国道(直轄)	国道17号	坂田交差点	鴻巣警察署前		大宮国道事務所	
			3	市町村道	けやき通り(市道A-1008号線)	鴻巣警察署前	総合体育館入口		鴻巣市	
			4	市町村道	市道A-2034号線	総合体育館入口	市道A-2034号線/市道H-109号線の交差点(鴻巣1175地先)		鴻巣市	
			5	市町村道	市道H-109号線	市道A-2034号線/市道H-109号線の交差点(鴻巣1175地先)	鴻巣市総合体育館		鴻巣市	
23	埼玉県	上尾運動公園	0	自動車専用道路	首都圏中央連絡自動車道	—	桶川加納IC		NEXCO東日本	
			1	都道府県道	県道12号線 川越栗橋線	桶川加納IC	坂田交差点		埼玉県	
			2	一般国道(直轄)	国道17号	坂田交差点	上尾運動公園		大宮国道事務所	
24	埼玉県	上尾丸山公園	0	自動車専用道路	首都圏中央連絡自動車道	—	桶川北本IC		NEXCO東日本	
			1	一般国道(直轄)	国道17号上尾道路	桶川北本IC	小敷谷(西)		大宮国道事務所	
			2	都道府県道	さいたま鴻巣線	小敷谷(西)	平方歩道橋		埼玉県	
			3	市町村道	市道1067、2005号線	平方歩道橋	丸山公園入口		上尾市	
			4	市町村道	市道10226号線	丸山公園入口	上尾丸山公園		上尾市	
25	埼玉県	平方スポーツ広場	0	自動車専用道路	首都圏中央連絡自動車道	—	桶川北本IC		NEXCO東日本	
			1	一般国道(直轄)	国道17号上尾道路	桶川北本IC	小敷谷(西)		大宮国道事務所	
			2	都道府県道	さいたま鴻巣線	小敷谷(西)	上野		埼玉県	
			3	市町村道	市道2055号線	上野	上尾市平方1349先		上尾市	
			4	市町村道	市道2035号線	上尾市平方1349先	平方スポーツ広場		上尾市	
26	埼玉県	そうか公園	0	高速自動車国道	常磐自動車道	—	三郷IC		NEXCO東日本	
			1	一般国道(直轄)	国道298号	三郷IC	八条白鳥		北首都国道事務所	
			2	一般国道(直轄)	国道4号東埼玉道路	八条白鳥	そうか公園東		大宮国道事務所	
			3	市町村道	そうか公園通り	そうか公園東	そうか公園		草加市	
27	埼玉県	草加市文化会館	0	高速自動車国道	東京外環自動車道	—	草加IC		NEXCO東日本	
			1	一般国道(直轄)	国道298号	草加IC	新善町		北首都国道事務所	
			2	一般国道(直轄)	国道4号	新善町	花栗(中)		大宮国道事務所	
			3	都道府県道	さいたま草加線	花栗(中)	谷古宇橋		埼玉県	
			4	都道府県道	足立越谷線	谷古宇橋	獨協大学前駅(東)入口		埼玉県	
			5	市町村道	松原文化通り	獨協大学前駅(東)入口	草加市文化会館		草加市	
28	埼玉県	綾瀬川左岸広場(まつばら綾瀬川公園)	0	高速自動車国道	東京外環自動車道	—	草加IC		NEXCO東日本	
			1	一般国道(直轄)	国道298号	草加IC	新善町		北首都国道事務所	
			2	一般国道(直轄)	国道4号	新善町	花栗(中)		大宮国道事務所	
			3	都道府県道	さいたま草加線、草加流山線	花栗(中)	草加流山線/まつばら綾瀬川公園通りの交差点		埼玉県	
			4	市町村道	まつばら綾瀬川公園通り	草加流山線/まつばら綾瀬川公園通りの交差点	綾瀬川左岸広場(まつばら綾瀬川公園)		草加市	
29	埼玉県	綾瀬川左岸広場南側公共用地(まつばら綾瀬川公園南側公共用地)	0	高速自動車国道	東京外環自動車道	—	草加IC		NEXCO東日本	
			1	一般国道(直轄)	国道298号	草加IC	新善町		北首都国道事務所	
			2	一般国道(直轄)	国道4号	新善町	花栗(中)		大宮国道事務所	
			3	都道府県道	さいたま草加線、草加流山線	花栗(中)	草加流山線/まつばら綾瀬川公園通りの交差点		埼玉県	
			4	市町村道	まつばら綾瀬川公園通り	草加流山線/まつばら綾瀬川公園通りの交差点	綾瀬川左岸広場南側公共用地(まつばら綾瀬川公園南側公共用地)		草加市	
30	埼玉県	工業団地公園	0	高速自動車国道	常磐自動車道	—	三郷IC		NEXCO東日本	
			1	一般国道(直轄)	国道298号	三郷IC	八潮八条		北首都国道事務所	
			2	都道府県道	草加流山線	八潮八条	草加流山線/2024号線の交差点(草加市青柳1地先)		埼玉県	
			3	市町村道	2024号線	草加流山線/2024号線の交差点(草加市青柳1地先)	2024号線/2027号線の交差点(草加市福荷5-26地先)		草加市	
			4	市町村道	2027号線	2024号線/2027号線の交差点(草加市福荷5-26地先)	工業団地公園		草加市	
31	埼玉県	しらこぼと運動公園	0	高速自動車国道	東北自動車道	—	浦和IC		NEXCO東日本	
			1	一般国道(補助)	国道463号(越谷浦和バイパス)	浦和IC	市境(さいたま市岩槻区・越谷市)		さいたま市	
			2	一般国道(補助)	国道463号(越谷浦和バイパス)	市境(さいたま市岩槻区・越谷市)	神明町(北)交差点		埼玉県	
			3	一般国道(直轄)	国道4号	神明町(北)交差点	南荻島		大宮国道事務所	
			4	都道府県道	越谷岩槻線	南荻島	越谷市砂原交差点		埼玉県	
			5	市町村道	市道2140・60557・60765・60829号線	越谷市砂原交差点	しらこぼと運動公園		越谷市	
32	埼玉県	県民健康福祉村	0	高速自動車国道	東北自動車道	—	浦和IC		NEXCO東日本	
			1	一般国道(補助)	国道463号	浦和IC	約上交差点		さいたま市	
			2	都道府県道	渥生岩槻線	約上交差点	県民健康福祉村		埼玉県	
33	埼玉県	富士見公園	0	高速自動車国道	東京外環自動車道	—	外環浦和IC		NEXCO東日本	
			1	一般国道(直轄)	国道298号	外環浦和IC	辻一丁目交差点		北首都国道事務所	
			2	一般国道(直轄)	国道17号	辻一丁目交差点	蕨市役所入口交差点		大宮国道事務所	
			3	市町村道	市道12-01号線(富士見公園通り)	蕨市役所入口交差点	富士見公園		蕨市	
34	埼玉県	彩湖・道満グリーンパーク	0	高速自動車国道	東京外環自動車道	—	戸田東IC		NEXCO東日本	
			1	一般国道(直轄)	国道298号	戸田東IC	戸田市美木木交差点		北首都国道事務所	
			2	市町村道	戸田市美木木交差点	彩湖・道満グリーンパーク		戸田市		
35	埼玉県	彩の森入間公園	0	自動車専用道路	首都圏中央連絡自動車道	—	入間IC		NEXCO東日本	
			1	一般国道(直轄)	国道16号	入間IC	河原町		大宮国道事務所	
			2	一般国道(補助)	国道463号	河原町	国道463号/入間市道A366号線の交差点		埼玉県	
			3	市町村道	A366号線及びA581号線	国道463号/入間市道A366号線の交差点	彩の森入間公園		入間市	
36	埼玉県	総合体育館	0	高速自動車国道	東京外環自動車道	—	和光IC		NEXCO東日本	
			1	都道府県道	県道88号	和光IC	理化学研究所西門		埼玉県	
			2	一般国道(補助)	国道254号	理化学研究所西門	朝霞警察署前交差点		埼玉県	
			3	市町村道	市道第8号線 公園通り	朝霞警察署前交差点	総合体育館		朝霞市	

No.	都県	施設名称	経路	道路種別	路線名	区間		踏切道	管理者	備考
						始点	終点			
37	埼玉県	朝霞西高等学校	0	高速自動車国道	東京外環自動車道	—	和光IC		NEXCO東日本	
			1	都道府県道	県道88号	和光IC	理化学研究所西門	埼玉県		
			2	一般国道（補助）	国道254号	理化学研究所西門	城山通り入口交差点	埼玉県		
			3	市町村道	城山通り	城山通り入口交差点	朝霞西高等学校	朝霞市		
38	埼玉県	朝霞中央公園	0	高速自動車国道	東京外環自動車道	—	和光IC		NEXCO東日本	
			1	都道府県道	県道88号	和光IC	理化学研究所西門	埼玉県		
			2	一般国道（補助）	国道254号	理化学研究所西門	朝霞警察署前交差点	埼玉県		
			3	市町村道	市道第8号線 公園通り	朝霞警察署前交差点	朝霞中央公園	朝霞市		
39	埼玉県	和光樹林公園	0	高速自動車国道	東京外環自動車道	—	和光IC		NEXCO東日本	
			1	都道府県道	県道88号 和光インター線	和光IC	理化学研究所西門	埼玉県		
			2	一般国道（補助）	国道254号	理化学研究所西門	和光市役所入口	埼玉県		
			3	市町村道	市道476号線	和光市役所入口	和光樹林公園	和光市		
40	埼玉県	新座市総合運動公園	0	高速自動車国道	関越自動車道	—	所沢IC		NEXCO東日本	
			1	一般国道（補助）	国道463号	所沢IC	英インター交差点	埼玉県		
			2	一般国道（補助）	国道254号	英インター交差点	野火止交差点	埼玉県		
			3	都道府県道	県道40号さいたま東村山線	野火止交差点	菅沢交差点	埼玉県		
			4	市町村道	産業道路 市道第7号線	菅沢交差点	産業道路市道第7号線/陣屋通り市道第8号線の交差点（新座市野火止3-2地先）	新座市		
			5	市町村道	陣屋通り 市道第8号線	産業道路市道第7号線/陣屋通り市道第8号線の交差点（新座市野火止3-2地先）	新座市総合運動公園	新座市		
41	埼玉県	新座市営馬場運動場	0	高速自動車国道	関越自動車道	—	所沢IC		NEXCO東日本	
			1	一般国道（補助）	国道463号	所沢IC	英インター交差点	埼玉県		
			2	一般国道（補助）	国道254号	英インター交差点	新座警察署交差点	埼玉県		
			3	市町村道	平林寺大門通り 市道第1号線	新座警察署交差点	新座消防署前交差点	新座市		
42	埼玉県	北本総合公園	0	自動車専用道路	首都圏中央連絡自動車道	—	桶川加納IC		NEXCO東日本	
			1	都道府県道	県道12号 川越栗橋線	桶川加納IC	坂田交差点	埼玉県		
			2	一般国道（直轄）	国道17号	坂田交差点	北本駅入口	大宮国道事務所		
			3	都道府県道	下石戸上轟溝線	北本駅入口	北本総合公園	埼玉県		
43	埼玉県	八條幸之宮運動広場	0	高速自動車国道	常磐自動車道	—	三郷IC		NEXCO東日本	
			1	一般国道（直轄）	国道298号	三郷IC	八潮八条交差点	北首都国道事務所		
			2	市町村道	市道0110号線	八潮八条交差点	八潮市八條交差点	八潮市		
			3	市町村道	市道1383号線	八潮市八條交差点	八條幸之宮運動広場	八潮市		
44	埼玉県	リサイクルプラザ	0	高速自動車国道	常磐自動車道	—	三郷IC		NEXCO東日本	
			1	一般国道（直轄）	国道298号	三郷IC	八潮八条交差点	北首都国道事務所		
			2	市町村道	市道0110号線	八潮八条交差点	八潮市八條交差点	八潮市		
45	埼玉県	鶴ヶ曾根体育館・運動広場	0	高速自動車国道	常磐自動車道	—	三郷IC		NEXCO東日本	
			1	一般国道（直轄）	国道298号	三郷IC	八潮八条交差点	北首都国道事務所		
			2	市町村道	市道0110号線	八潮八条交差点	八潮市鶴ヶ曾根	八潮市		
			3	都道府県道	県道327号線	八潮市鶴ヶ曾根	八潮市鶴ヶ曾根	埼玉県		
			4	都道府県道	県道102号線	八潮市鶴ヶ曾根	菜音館入口交差点	埼玉県		
			5	市町村道	市道0330号線、3.5.38柳之宮木曾根線	菜音館入口交差点	八潮市鶴ヶ曾根	八潮市		
46	埼玉県	びん沼自然公園	0	高速自動車国道	関越自動車道	—	所沢IC		NEXCO東日本	
			1	一般国道（補助）	国道463号 浦和所沢バイパス	所沢IC	下南畑交差点	埼玉県		
			2	一般国道（補助）	国道254号	下南畑交差点	富士見市鶴馬	埼玉県		
			3	都道府県道	県道334号 三芳富士見線	富士見市鶴馬	富士見高校入口交差点	埼玉県		
			4	都道府県道	県道113号 川越新座線	富士見高校入口交差点	びん沼自然公園入口交差点	埼玉県		
			5	市町村道	市道第5201号線	びん沼自然公園入口交差点	びん沼自然公園	富士見市		
47	埼玉県	第2運動公園	0	高速自動車国道	関越自動車道	—	所沢IC		NEXCO東日本	
			1	一般国道（補助）	国道463号 浦和所沢バイパス	所沢IC	下南畑交差点	埼玉県		
			2	一般国道（補助）	国道254号	下南畑交差点	富士見市鶴馬	埼玉県		
			3	都道府県道	県道334号 三芳富士見線	富士見市鶴馬	富士見高校入口交差点	埼玉県		
			4	都道府県道	県道113号 川越新座線	富士見高校入口交差点	富士見市上南畑	埼玉県		
48	埼玉県	水子貝塚公園	0	高速自動車国道	関越自動車道	—	所沢IC		NEXCO東日本	
			1	一般国道（補助）	国道463号 浦和所沢バイパス	所沢IC	岡の坂交差点	埼玉県		
			2	都道府県道	県道266号 ふじみ野朝霞線	岡の坂交差点	水子交差点	埼玉県		
			3	市町村道	市道第5113号線	水子交差点	水子貝塚公園	富士見市		
49	埼玉県	半田公園	0	高速自動車国道	常磐自動車道	—	三郷料金所SIC		NEXCO東日本	
			1	市町村道	三郷市0205号線	三郷料金所SIC	三郷市0205号線/県道52号の交差点	三郷市		
			2	都道府県道	県道52号 越谷流山線バイパス	三郷市0205号線/県道52号の交差点	スマートIC入口交差点	埼玉県		
			3	市町村道	三郷市1319号線	スマートIC入口交差点	三郷市1319号線/ユリノキ通りの交差点	三郷市		
50	埼玉県	三郷市総合体育館	0	高速自動車国道	常磐自動車道	—	三郷IC		NEXCO東日本	
			1	一般国道（直轄）	国道298号	三郷IC	花和田交差点	北首都国道事務所		
			2	市町村道	三郷市0102号線	花和田交差点	総合体育館交差点	三郷市		
			3	市町村道	三郷市3733号線	総合体育館交差点	三郷市総合体育館	三郷市		
51	埼玉県	みさと公園	0	高速自動車国道	東京外環自動車道	—	三郷南IC		NEXCO東日本	
			1	一般国道（直轄）	国道298号	三郷南IC	みさと公園入口	北首都国道事務所		
			2	市町村道	三郷市0118号線	みさと公園入口	みさと公園	三郷市		
52	埼玉県	蓮田市総合市民体育館	0	高速自動車国道	東北自動車道	—	蓮田SIC		NEXCO東日本	
			1	市町村道	市道1号線	蓮田SIC	蓮田市川島	蓮田市		
			2	都道府県道	県道154号 蓮田杉戸線	蓮田市川島	久台	埼玉県		
			3	一般国道（補助）	国道122号	久台	市民体育館入口	埼玉県		
53	埼玉県	坂戸市民総合運動公園	0	高速自動車国道	東北自動車道	—	蓮田SIC		NEXCO東日本	
			1	市町村道	市道1号線	蓮田SIC	蓮田市川島	蓮田市		
			2	都道府県道	県道154号 蓮田杉戸線	蓮田市川島	久台	埼玉県		
			3	都道府県道	県道256号 片柳川越線	坂戸市石井	坂戸市民総合運動公園	埼玉県		
54	埼玉県	幸手市保健福祉総合センター	0	自動車専用道路	首都圏中央連絡自動車道	—	幸手IC		NEXCO東日本	
			1	市町村道	市道1-23号線	幸手IC	幸手市保健福祉総合センター	幸手市		
55	埼玉県	幸手市民文化体育館	0	自動車専用道路	首都圏中央連絡自動車道	—	幸手IC		NEXCO東日本	
			1	市町村道	市道1-23号線	幸手IC	幸手市民文化体育館	幸手市		

No.	都県	施設名称	経路	道路種別	路線名	区間		踏切道	管理者	備考
						始点	終点			
56	埼玉県	吉川運動公園	0	高速自動車国道	常磐自動車道	—	三郷SIC		NEXCO東日本	
			1	市町村道	三郷市1705号線	三郷SIC	三郷市1705号線／県道52号越谷流山線の交差点		埼玉県	
			2	都道府県道	県道52号 越谷流山線	三郷市1705号線／県道52号越谷流山線の交差点	県道52号越谷流山線／市道2-397号線の交差点		埼玉県	
			3	市町村道	市道2-397号線	県道52号越谷流山線／市道2-397号線の交差点	吉川交番前		吉川市	
			4	都道府県道	越谷流山線	吉川交番前	越谷流山線		埼玉県	
			5	市町村道	市道2-101号線	越谷流山線	関小学校前		吉川市	
57	埼玉県	美南中央公園	0	高速自動車国道	東京外環自動車道	—	外環三郷西IC		NEXCO東日本	
			1	一般国道(直轄)	国道298号	外環三郷西IC	三郷IC出口(西)		北首都国道事務所	
			2	都道府県道	葛飾吉川松伏線	三郷IC出口(西)	葛飾吉川松伏線		埼玉県	
			3	市町村道	市道2-221号線	葛飾吉川松伏線	吉川美南駅西口		吉川市	
58	埼玉県	福岡中央公園	0	高速自動車国道	関越自動車道	—	所沢IC		NEXCO東日本	
			1	一般国道(補助)	国道463号	所沢IC	英インター交差点		埼玉県	
			2	一般国道(補助)	国道254号	英インター交差点	亀久保 交差点		埼玉県	
59	埼玉県	ふじみ野市運動公園	0	高速自動車国道	関越自動車道	—	所沢IC		NEXCO東日本	
			1	一般国道(補助)	国道463号 浦和所沢バイパス	所沢IC	下南畑交差点		埼玉県	
			2	一般国道(補助)	国道254号	下南畑交差点	富士見市鶴馬		埼玉県	
			3	都道府県道	県道334号 三芳富士見線	富士見市鶴馬	富士見高校入口交差点		埼玉県	
			4	都道府県道	県道113号 川越新産線	富士見高校入口交差点	富士見市東大久保		埼玉県	
			5	都道府県道	埼玉県道272号 東大久保ふじみ野線	富士見市東大久保	埼玉県道272号東大久保ふじみ野線／市道B-48号線の交差点(ふじみ野市駒林1117付近 丁字路)		埼玉県	
60	埼玉県	亀久保中央公園	0	高速自動車国道	関越自動車道	—	所沢IC		NEXCO東日本	
			1	一般国道(補助)	国道463号	所沢IC	英インター交差点		埼玉県	
			2	一般国道(補助)	国道254号	英インター交差点	大井総合支所入口		埼玉県	
			3	市町村道	市道 幹線8号線	大井総合支所入口	市道 幹線8号線／市道E-17号線の交差点(亀久保1丁目1-16付近 交差点)		ふじみ野市	
61	埼玉県	西ノ原中央公園	0	高速自動車国道	関越自動車道	—	所沢IC		NEXCO東日本	
			1	一般国道(補助)	国道463号	所沢IC	英インター交差点		埼玉県	
			2	一般国道(補助)	国道254号	英インター交差点	東入間警察署入口		埼玉県	
			3	都道府県道	県道266号 ふじみ野朝霞線	東入間警察署入口	西ノ原中央公園		埼玉県	
			0	高速自動車国道	東北自動車道	—	久喜IC		NEXCO東日本	
			1	都道府県道	県道3号 さいたま栗橋線	久喜IC	白岡市篠津交差点		埼玉県	
62	埼玉県	高岩公園	2	都道府県道	県道78号 春日部葛蒲線	白岡市篠津交差点	篠津道上		埼玉県	
			3	市町村道	市道1-3号線(新白岡柴山沼線)	篠津道上	新白岡9丁目2-1		白岡市	
			4	市町村道	市道1-13号線	新白岡9丁目2-1	高岩公園		白岡市	
			0	高速自動車国道	東北自動車道	—	久喜IC		NEXCO東日本	
63	埼玉県	白岡市総合運動公園	1	都道府県道	県道3号 さいたま栗橋線	久喜IC	白岡市篠津交差点		埼玉県	
			2	都道府県道	県道78号 春日部葛蒲線	白岡市篠津交差点	白岡市総合運動公園		埼玉県	
			0	自動車専用道路	首都圏中央連絡自動車道	—	白岡葛蒲IC		NEXCO東日本	
64	埼玉県	県民活動総合センター	1	一般国道(補助)	国道122号	白岡葛蒲IC	根金		埼玉県	
			2	都道府県道	県道87号 上尾久喜線	根金	伊奈学園前		埼玉県	
			3	市町村道	町道第17号線 学園通り	伊奈学園前	県民活動総合センター		伊奈町	
			0	自動車専用道路	首都圏中央連絡自動車道	—	白岡葛蒲IC		NEXCO東日本	
65	埼玉県	伊奈町制施行記念公園	1	一般国道(補助)	国道122号	白岡葛蒲IC	根金		埼玉県	
			2	都道府県道	県道87号 上尾久喜線	根金	伊奈学園前		埼玉県	
			3	市町村道	町道第17号線 学園通り	伊奈学園前	伊奈町制施行記念公園		伊奈町	
			0	自動車専用道路	首都圏中央連絡自動車道	—	桶川加納IC		NEXCO東日本	
66	埼玉県	丸山スポーツ広場	1	都道府県道	県道12号線 川越栗橋線	桶川加納IC	坂田交差点		埼玉県	
			2	一般国道(直轄)	国道17号	坂田交差点	上尾運動公園 交差点		大宮国道事務所	
			3	都道府県道	県道323号線	上尾運動公園 交差点	県道323号線／町道第111号線の交差点		埼玉県	
			4	市町村道	町道第111号線	県道323号線／町道第111号線の交差点	丸山スポーツ広場		伊奈町	
67	埼玉県	三芳町役場駐車場	0	高速自動車国道	関越自動車道	—	所沢IC		NEXCO東日本	
			1	一般国道(補助)	国道463号	所沢IC	英インター交差点		埼玉県	
			2	一般国道(補助)	国道254号	英インター交差点	藤久保		埼玉県	
			3	都道府県道	県道334号 三芳富士見線	藤久保	三芳町役場入口		埼玉県	
68	埼玉県	総合運動公園	4	市町村道	町道幹線5号線	三芳町役場入口	三芳町役場駐車場		三芳町	
			0	高速自動車国道	関越自動車道	—	所沢IC		NEXCO東日本	
			1	一般国道(補助)	国道463号	所沢IC	英インター交差点		埼玉県	
			2	一般国道(補助)	国道254号	英インター交差点	藤久保		埼玉県	
69	埼玉県	平成の森公園	3	都道府県道	県道334号 三芳富士見線	藤久保	三芳町役場入口		埼玉県	
			4	市町村道	町道幹線5号線	三芳町役場入口	総合運動公園		三芳町	
			0	自動車専用道路	首都圏中央連絡自動車道	—	川島IC		NEXCO東日本	
			1	一般国道(補助)	国道254号	川島IC	南園部 交差点		埼玉県	
70	埼玉県	川島町役場庁舎南側駐車場	2	都道府県道	県道74号 日高川島線	南園部 交差点	下八ツ林 交差点		埼玉県	
			3	市町村道	町道1-8号線	下八ツ林 交差点	町道1-8号線／町道2-17号線の交差点(交差点#5339730831)		川島町	
			4	市町村道	町道2-17号線	町道1-8号線／町道2-17号線の交差点(交差点#5339730831)	平成の森公園		川島町	
			0	自動車専用道路	首都圏中央連絡自動車道	—	川島IC		NEXCO東日本	

No.	都県	施設名称	経路	道路種別	路線名	区間		路切道	管理者	備考
						始点	終点			
71	埼玉県	川島町総合運動場	0	自動車専用道路	首都圏中央連絡自動車道	—	川島IC		NEXCO東日本	
			1	一般国道(補助)	国道254号	川島IC	南園部 交差点		埼玉県	
			2	都道府県道	県道74号 日高川島線	南園部 交差点	下八ツ林 交差点		埼玉県	
			3	市町村道	町道1-8号線	下八ツ林 交差点	町道1-8号線/町道2-17号線の交差点(交差点#5339730831)		川島町	
72	埼玉県	ホンダエアポート	0	自動車専用道路	首都圏中央連絡自動車道	—	桶川北本IC		NEXCO東日本	
			1	一般国道(直轄)	国道17号上尾道路	桶川北本IC	川田谷(狐塚)		大宮国道事務所	
			2	都道府県道	県道12号 川越栗橋線	川田谷(狐塚)	太郎右衛門橋交差点		埼玉県	
			3	市町村道	町道5028号線	太郎右衛門橋交差点	地藏・馬頭観音交差点		川島町	
			4	市町村道	町道5055号線	地藏・馬頭観音交差点	町道5055号線/町道5029号線の交差点		川島町	
			5	市町村道	町道5029号線	町道5055号線/町道5029号線の交差点	町道5029号線/町道5042号線の交差点		川島町	
			6	市町村道	町道5042号線	町道5029号線/町道5042号線の交差点	ホンダエアポート		川島町	
73	埼玉県	宮代町総合運動公園	0	高速自動車国道	東北自動車道	—	久喜IC		NEXCO東日本	
			1	都道府県道	県道3号 さいたま栗橋線	久喜IC	上早見		埼玉県	
			2	都道府県道	県道85号 春日部久喜線	上早見	沖野山		埼玉県	
			3	市町村道	町道第669号線	沖野山	和戸		宮代町	
			4	市町村道	町道第70号線	和戸	宮代町総合運動公園		宮代町	
74	埼玉県	倉松公園	0	自動車専用道路	首都圏中央連絡自動車道	—	五霞IC		NEXCO東日本	
			1	一般国道(直轄)	国道4号春日部古河バイパス	五霞IC	芝原		大宮国道事務所	
			2	都道府県道	惣新田幸手線	芝原	幸手市長間		埼玉県	
			3	市町村道	幸手市道(番号不明)/町道II級7号線	幸手市長間	町道II級7号線/並塚幸手線の交差点(杉戸町大字佐左エ門1531-1地先)		杉戸町	
			4	都道府県道	並塚幸手線	町道II級7号線/並塚幸手線の交差点(杉戸町大字佐左エ門1531-1地先)	並塚幸手線/町道I級7号線の交差点(杉戸町大字佐左エ門894-1地先)		埼玉県	
5	市町村道	町道I級7号線	並塚幸手線/町道I級7号線の交差点(杉戸町大字佐左エ門894-1地先)	倉松公園		杉戸町				
75	埼玉県	はらっパーク宮代	0	高速自動車国道	東北自動車道	—	蓮田SIC		NEXCO東日本	
			1	市町村道	市道1号線	蓮田SIC	蓮田市岩槻区川島		蓮田市	
			2	都道府県道	蓮田杉戸線	蓮田市岩槻区川島	鹿室		埼玉県	
			3	都道府県道	さいたま幸手線	鹿室	岡泉		埼玉県	
			4	都道府県道	春日部宮瀧線	岡泉	太田新井		埼玉県	
			5	都道府県道	蓮田杉戸線	太田新井	はらっパーク西		埼玉県	
			6	市町村道	町道第1483号線	はらっパーク西	はらっパーク宮代		宮代町	
76	埼玉県	まつぶし緑の丘公園	0	高速自動車国道	東北自動車道	—	浦和IC		NEXCO東日本	
			1	一般国道(補助)	国道463号	浦和IC	市境(さいたま市岩槻区・越谷市)		さいたま市	
			2	一般国道(補助)	国道463号	市境(さいたま市岩槻区・越谷市)	神明町(北)交差点		埼玉県	
			3	一般国道(直轄)	国道4号	神明町(北)交差点	平方		大宮国道事務所	
			4	都道府県道	野田岩槻線	平方	赤沼(南)		埼玉県	
5	都道府県道	春日部松伏線	赤沼(南)	まつぶし緑の丘公園		埼玉県				
77	埼玉県	松伏総合公園	0	高速自動車国道	常磐自動車道	—	三郷IC		NEXCO東日本	
			1	一般国道(直轄)	国道298号	三郷IC	八条白鳥		北首都国道事務所	
			2	一般国道(直轄)	国道4号東埼玉道路	八条白鳥	松伏記念公園入口		大宮国道事務所	
			3	市町村道	エローラ通り	松伏記念公園入口	松伏総合公園		松伏町	
78	埼玉県	道の駅べに花の郷おけがわ	0	自動車専用道路	首都圏中央連絡自動車道	—	桶川北本IC		NEXCO東日本	
			1	一般国道(直轄)	国道17号上尾道路	桶川北本IC	城山公園入口		大宮国道事務所	

《被災地内ルート（千葉県）》

No.	都県	施設名称	経路	道路種別	路線名	区間		踏切道	管理者	備考
						始点	終点			
1	千葉県	県総合スポーツセンター	0	自動車専用道路	京葉道路	—	穴川IC		NEXCO東日本	
			1	一般国道（直轄）	国道16号	穴川IC	スポーツセンター交差点		千葉県道事務所	
2	千葉県	陸上自衛隊下志津駐屯地	0	高速自動車国道	東関東自動車道	—	四街道IC		NEXCO東日本	
			1	都道府県道	県道64号 千葉臼井西線	四街道IC	下志津駐屯地前交差点		千葉県、千葉県市	
			2	市町村道	市道 若松町9号線	下志津駐屯地前交差点	陸上自衛隊下志津駐屯地		千葉県市	
3	千葉県	船橋市運動公園	0	自動車専用道路	京葉道路	—	花輪IC		NEXCO東日本	
			1	都道府県道	千葉県道8号 船橋我孫子線	花輪IC	吹上交差点		千葉県	
			2	都道府県道	千葉県道8号 船橋我孫子線	吹上交差点	千葉県道8号／都市計画道路3・3・7号の交差点		千葉県	
			3	市町村道	都市計画道路3・3・7号	千葉県道8号／都市計画道路3・3・7号の交差点	船橋市運動公園		船橋市	
4	千葉県	行田運動広場	0	自動車専用道路	京葉道路	—	原木IC		NEXCO東日本	
			1	都道府県道	県道179号 船橋行徳線	原木IC	県道179号船橋行徳線／県道180号松戸原木線の交差点		千葉県	
			2	都道府県道	県道180号 松戸原木線	県道179号船橋行徳線／県道180号松戸原木線の交差点	北方十字路交差点		千葉県	
			3	都道府県道	県道59号 市川印西線	北方十字路交差点	県道59号市川印西線／県道9号船橋松戸線の交差点		千葉県	
			4	都道府県道	県道9号 船橋松戸線	県道59号市川印西線／県道9号船橋松戸線の交差点	行田運動広場		千葉県	
5	千葉県	陸上自衛隊習志野駐屯地及び演習場	0	自動車専用道路	京葉道路	—	武石IC		NEXCO東日本	
			1	都道府県道	県道57号 千葉鎌ヶ谷松戸線	武石IC	習志野台団地入口交差点	実初第1号	千葉県、千葉県市	
			2	一般国道（補助）	国道296号	習志野台団地入口交差点	陸上自衛隊習志野駐屯地及び演習場		千葉県	
6	千葉県	航空自衛隊木更津分屯基地	0	自動車専用道路	東京湾アクアライン連絡道	—	木更津金田IC		NEXCO東日本	
			1	一般国道（直轄）	国道409号	木更津金田IC	国道409号／県道87号袖ヶ浦中島木更津線の交差点		千葉県道事務所	
			2	都道府県道	県道87号 袖ヶ浦中島木更津線	国道409号／県道87号袖ヶ浦中島木更津線の交差点	県道87号袖ヶ浦中島木更津線／市道の交差点		千葉県	
			3	市町村道	市道	県道87号袖ヶ浦中島木更津線／市道の交差点	航空自衛隊木更津分屯基地		木更津市	
7	千葉県	海上自衛隊木更津基地	0	自動車専用道路	東京湾アクアライン連絡道	—	木更津金田IC		NEXCO東日本	
			1	一般国道（直轄）	国道409号	木更津金田IC	国道409号／県道87号袖ヶ浦中島木更津線の交差点		千葉県道事務所	
			2	都道府県道	県道87号 袖ヶ浦中島木更津線	国道409号／県道87号袖ヶ浦中島木更津線の交差点	海上自衛隊木更津基地		千葉県	
8	千葉県	陸上自衛隊木更津駐屯地	0	自動車専用道路	東京湾アクアライン連絡道	—	木更津金田IC		NEXCO東日本	
			1	一般国道（直轄）	国道409号	木更津金田IC	国道409号／県道87号袖ヶ浦中島木更津線の交差点		千葉県道事務所	
			2	都道府県道	県道87号 袖ヶ浦中島木更津線	国道409号／県道87号袖ヶ浦中島木更津線の交差点	県道87号袖ヶ浦中島木更津線／市道の交差点		千葉県	
			3	市町村道	市道	県道87号袖ヶ浦中島木更津線／市道の交差点	陸上自衛隊木更津駐屯地		木更津市	
9	千葉県	陸上自衛隊松戸駐屯地	0	自動車専用道路	京葉道路	—	花輪IC		NEXCO東日本	
			1	都道府県道	千葉県道8号 船橋我孫子線	花輪IC	初富交差点		千葉県	
			2	都道府県道	県道57号 千葉鎌ヶ谷松戸線	初富交差点	市境（鎌ヶ谷市・松戸市）		千葉県	
			3	都道府県道	県道57号 千葉鎌ヶ谷松戸線	市境（鎌ヶ谷市・松戸市）	陸上自衛隊松戸駐屯地	元山3号	千葉県	
10	千葉県	岩名運動公園	0	高速自動車国道	東関東自動車道	—	佐倉IC		NEXCO東日本	
			1	高速自動車国道	東関東自動車道	佐倉IC	佐倉インター入口交差点		NEXCO東日本	
			2	都道府県道	県道65号 佐倉印西線	佐倉インター入口交差点	鎌木交差点		千葉県	
			3	一般国道（補助）	国道296号	鎌木交差点	歴史博物館交差点		千葉県	
			4	都道府県道	県道65号 佐倉印西線	歴史博物館交差点	県道65号佐倉印西線／市道の交差点	京成臼井第8号	千葉県	
			5	市町村道	市道	県道65号佐倉印西線／市道の交差点	岩名運動公園		佐倉市	
11	千葉県	袖ヶ浦運動公園	0	自動車専用道路	京葉道路	—	幕張IC		NEXCO東日本	
			1	一般国道（補助）	国道14号	幕張IC	国道14号／市道の交差点		千葉県	
			2	市町村道	市道	国道14号／市道の交差点	袖ヶ浦運動公園		習志野市	
12	千葉県	秋津総合運動公園	0	自動車専用道路	京葉道路	—	幕張IC		NEXCO東日本	
			1	一般国道（補助）	国道14号	幕張IC	鷺沼1丁目交差点		千葉県	
			2	市町村道	市道	鷺沼1丁目交差点	無名交差点（やしのみ公園前）		習志野市	
			3	市町村道	市道	無名交差点（やしのみ公園前）	秋津総合運動公園		習志野市	
13	千葉県	県立柏の葉公園	0	高速自動車国道	常磐自動車道	—	柏IC		NEXCO東日本	
			1	一般国道（直轄）	国道16号	柏IC	十倉二工業団地入口交差点		千葉県道事務所	
			2	市町村道	市道	十倉二工業団地入口交差点	千葉県柏の葉公園交差点		柏市	
14	千葉県	大堀川防災レクリエーション公園	0	高速自動車国道	常磐自動車道	—	柏IC		NEXCO東日本	
			1	一般国道（直轄）	国道16号	柏IC	柏警察署入口交差点		千葉県道事務所	
			2	市町村道	市道	柏警察署入口交差点	大堀川防災レクリエーション公園		柏市	
15	千葉県	海上自衛隊下総航空基地	0	高速自動車国道	常磐自動車道	—	柏IC		NEXCO東日本	
			1	一般国道（直轄）	国道16号	柏IC	国道16号／市道の交差点		千葉県道事務所	
			2	市町村道	市道	国道16号／市道の交差点	海上自衛隊下総航空基地		柏市	
16	千葉県	市原市文化の森	0	高速自動車国道	館山自動車道	—	市原IC		NEXCO東日本	
			1	一般国道（補助）	国道297号	市原IC	海士有木交差点		千葉県	
			2	都道府県道	県道292号 犬成海士有木線	海士有木交差点	市原市文化の森		千葉県	
17	千葉県	流山市下花輪福祉会館	0	高速自動車国道	常磐自動車道	—	流山IC		NEXCO東日本	
			1	市町村道	市道	流山IC	無名交差点（クリーンセンター前）		流山市	
			2	市町村道	市道	無名交差点（クリーンセンター前）	流山市下花輪福祉会館		流山市	
18	千葉県	流山市総合運動公園	0	高速自動車国道	常磐自動車道	—	流山IC		NEXCO東日本	
			1	都道府県道	県道5号 松戸野田線	流山IC	県道5号松戸野田線／県道278号柏流山線の交差点		千葉県	
			2	都道府県道	県道278号 柏流山線	県道5号松戸野田線／県道278号柏流山線の交差点	流山市総合運動公園		千葉県	
19	千葉県	新東谷防災広場	0	高速自動車国道	常磐自動車道	—	流山IC		NEXCO東日本	
			1	都道府県道	県道5号 松戸野田線	流山IC	流山八丁目交差点		千葉県	
			2	都道府県道	県道29号 草加流山線	流山八丁目交差点	県道29号草加流山線／市道の交差点		千葉県	
			3	市町村道	市道	県道29号草加流山線／市道の交差点	新東谷防災広場		流山市	
20	千葉県	八千代総合運動公園	0	高速自動車国道	東関東自動車道	—	千葉北IC		NEXCO東日本	
			1	一般国道（直轄）	国道16号	千葉北IC	国道16号／市道の交差点		千葉県道事務所	
			2	市町村道	市道	国道16号／市道の交差点	八千代総合運動公園		八千代市	
21	千葉県	道の駅やちよ	0	自動車専用道路	東関東自動車道	—	千葉北IC		NEXCO東日本	
			1	一般国道（直轄）	国道16号	千葉北IC	みちの駅入り口交差点		千葉県道事務所	
			2	市町村道	米本39号線	みちの駅入り口交差点	道の駅やちよ		八千代市	

No.	都県	施設名称	経路	道路種別	路線名	区間		踏切道	管理者	備考
						始点	終点			
22	千葉県	手賀沼公園	0	高速自動車国道	常磐自動車道	—	柏IC		NEXCO東日本	
			1	一般国道（直轄）	国道16号	柏IC	呼塚交差点		千葉県道事務所	
			2	一般国道（直轄）	国道6号	呼塚交差点	根戸第一		千葉県道事務所	
			3	一般国道（補助）	国道356号	根戸第一	国道356号／市道の交差点		千葉県	
			4	市町村道	市道	国道356号／市道の交差点	手賀沼公園		我孫子市	
23	千葉県	鎌ヶ谷市営陸上競技場	0	自動車専用道路	京葉道路	—	花輪IC		NEXCO東日本	
			1	都道府県道	県道8号 船橋我孫子線	花輪IC	初富交差点交差点		千葉県	
			2	一般国道（補助）	国道464号	初富交差点交差点	国道464号／市道の交差点		千葉県	
			3	市町村道	市道	国道464号／市道の交差点	市民体育館入口陸上競技場入口交差点		鎌ヶ谷市	
			4	市町村道	市道	市民体育館入口陸上競技場入口交差点	鎌ヶ谷市営陸上競技場		鎌ヶ谷市	
24	千葉県	四街道総合公園	0	高速自動車国道	東関東自動車道	—	四街道IC		NEXCO東日本	
			1	都道府県道	県道64号 千葉白井印西線	四街道IC	四街道駅前交差点		千葉県	
			2	都道府県道	県道66号 浜野四街道長沼線	四街道駅前交差点	四街道総合公園		千葉県	
25	千葉県	総合運動場	0	自動車専用道路	東京湾アクアライン連絡道	—	木更津金田IC		NEXCO東日本	
			1	都道府県道	県道87号 袖ヶ浦中島木更津線	木更津金田IC	袖ヶ浦市役所入口交差点		千葉県	
			2	都道府県道	県道143号 南総昭和線	袖ヶ浦市役所入口交差点	市民会館入口交差点		千葉県	
			3	市町村道	市道	市民会館入口交差点	総合運動場		袖ヶ浦市	

《被災地内ルート（東京都）》

No.	都県	施設名称	経路	道路種別	路線名	区間		踏切道	管理者	備考
						始点	終点			
1	東京都	中央清掃工場	0	都市高速道路	首都高速都心環状線・首都高速1号羽田線	-	汐留JCT		首都高速道路	
			1	都道府県道	都道316号線（海岸通り）	汐留JCT	汐先橋交差点		東京都	
			2	都道府県道	都道50号線	汐先橋交差点	月島警察署前交差点		東京都	
			3	都道府県道	補助第314号線	月島警察署前交差点	中央清掃工場		東京都	
2	東京都	港清掃工場	0	都市高速道路	首都高速1号羽田線	-	芝浦出口		首都高速道路	
			1	都道府県道	都道316号線（海岸通り）	芝浦出口	港南4丁目交差点		東京都	
			2	都道府県道	都道480号線（品川埠頭線）	港南4丁目交差点	港南大橋東詰交差点		東京都	
			3	臨港道路	品川11号線	港南大橋東詰交差点	港清掃工場		東京都（港務局）	
3	東京都	白鷺東地区及び汐入公園（白鷺東地区）	0	都市高速道路	首都高速道路6号向島線	-	堤通出口		首都高速道路	
			1	都道府県道	都道461号線	堤通出口	白鷺東地区		東京都	
		白鷺東地区及び汐入公園（汐入公園）	0	都市高速道路	首都高速道路6号向島線	-	堤通出口		首都高速道路	
			1	都道府県道	都道461号線	堤通出口	けやき通り/都道314号線の交差点		東京都	
4	東京都	墨田清掃工場	0	都市高速道路	首都高速道路6号向島線	-	向島出口		首都高速道路	
			1	都道府県道	都道461号線	向島出口	白鷺橋東詰交差点		東京都	
			2	都道府県道	都道306号線	白鷺橋東詰交差点	向島警察署入口交差点		東京都	
			3	市町村道	特別区道墨122号路線	向島警察署入口交差点	八広二丁目交差点		墨田区	
5	東京都	都立木場公園	0	都市高速道路	首都高速道路6号向島線	-	中平井橋西交差点		墨田区	
			1	都道府県道	特別区道墨112号路線	中平井橋西交差点	墨田清掃工場		墨田区	
			0	都市高速道路	首都高速9号深川線	木場出口	木場出口		首都高速道路	
			1	都道府県道	都道319号線	木場出口	都立木場公園		東京都	
6	東京都	新江東清掃工場	0	都市高速道路	首都高速湾岸線	-	新木場出口		首都高速道路	
			1	一般国道（直轄）	国道357号	新木場出口	新江東清掃工場		東京国道事務所	
7	東京都	有明清掃工場	0	都市高速道路	首都高速11号台場線	-	台場出口		首都高速道路	
			1	臨港道路	海岸青海線	台場出口	台場出口/国道357号の交差点		東京都（港務局）	
			2	一般国道（直轄）	国道357号	台場出口/国道357号の交差点	有明二丁目交差点		東京国道事務所	
			3	臨港道路	有明1号線	有明二丁目交差点	有明清掃工場		東京都（港務局）	
8	東京都	東京ビッグサイト	0	都市高速道路	首都高速11号台場線	-	台場出口		首都高速道路	
			1	臨港道路	海岸青海線	台場出口	台場出口/国道357号の交差点		東京都（港務局）	
			2	一般国道（直轄）	国道357号	台場出口/国道357号の交差点	有明二丁目交差点		東京国道事務所	
			3	都道府県道	都道484号	有明二丁目交差点	フェリー-ふ頭入口		東京都	
9	東京都	東京臨海広域防災公園（東京臨海部基幹的広域防災拠点（有明の丘地区））	0	臨港道路	青海有明南連絡線	-	フェリー-ふ頭入口		東京都（港務局）	
			1	臨港道路	海岸青海線	台場出口	台場出口/国道357号の交差点		東京都（港務局）	
			2	一般国道（直轄）	国道357号	台場出口/国道357号の交差点	有明二丁目交差点		東京国道事務所	
			3	都道府県道	都道484号	有明二丁目交差点	フェリー-ふ頭入口		東京都	
10	東京都	若洲海浜公園【候補地】	0	都市高速道路	首都高速湾岸線	-	新木場出口		首都高速道路	
			1	一般国道（直轄）	国道357号	新木場出口	新木場交差点		東京国道事務所	
			2	臨港道路	新木場若洲線	新木場交差点	若洲海浜公園		東京都（港務局）	
			0	都市高速道路	首都高速湾岸線	-	大井南出口		首都高速道路	
11	東京都	品川清掃工場	1	一般国道（補助）	国道357号	大井南出口	大井中央陸橋交差点		東京国道事務所	
			2	臨港道路	大井2号線	大井中央陸橋交差点	大井中央陸橋から側道国道357号へ		東京都（港務局）	
			3	一般国道（直轄）	国道357号	大井中央陸橋から側道国道357号へ	都道316号線への分岐点		東京国道事務所	
			4	都道府県道	都道316号線	都道316号線からの分岐点	若潮橋バス停付近をUターン		東京都（建設局・港務局）	
12	東京都	都立大井ふ頭中央海浜公園【候補地】	0	都市高速道路	首都高速湾岸線	-	大井南出口		首都高速道路	
			1	一般国道（直轄）	国道357号	大井南出口	大井中央陸橋交差点		東京国道事務所	
			2	臨港道路	大井2号線	大井中央陸橋交差点	都立大井ふ頭中央海浜公園		東京都（港務局）	
			0	都市高速道路	首都高速3号渋谷線	-	池尻出口		首都高速道路	
13	東京都	目黒清掃工場	1	一般国道（直轄）	国道246号（玉川通り）	池尻出口	国道246号/都道317号線の交差点		東京国道事務所	
			2	都道府県道	都道317号線（山手通り）	国道246号/都道317号線の交差点	目黒清掃工場入口交差点		東京都	
			3	市町村道	目黒区98001号線	目黒清掃工場入口交差点	目黒清掃工場		目黒区	
			0	都市高速道路	首都高速3号渋谷線	-	三軒茶屋出口		首都高速道路	
14	東京都	都立駒沢オリンピック公園	1	一般国道（直轄）	国道246号（玉川通り）	三軒茶屋出口	駒沢大学駅前交差点		東京国道事務所	
			2	都道府県道	都道426号線	駒沢大学駅前交差点	都立駒沢オリンピック公園		東京都	
			0	都市高速道路	首都高速湾岸線	-	中環大井南出口		首都高速道路	
			1	一般国道（直轄）	国道357号	中環大井南出口	国道357号/大田区道17-1号線の交差点		東京国道事務所	
15	東京都	大田清掃工場	2	市町村道	太田区道17-1号線	国道357号/大田区道17-1号線の交差点	大田清掃工場		大田区	
			0	都市高速道路	首都高速1号羽田線	-	羽田出口		首都高速道路	
			1	都道府県道	都道311号線	羽田出口	千鳥三丁目交差点		東京都	
			2	都道府県道	都道11号線	千鳥三丁目交差点	下丸子交差点		東京都	
16	東京都	多摩川清掃工場	3	都道府県道	都道111号線	下丸子交差点	ガス橋交番前交差点		東京都	
			4	市町村道	大田区道主要第102号線	ガス橋交番前交差点	多摩川清掃工場		大田区	
			0	都市高速道路	首都高速1号羽田線	-	羽田出口		首都高速道路	
			1	都道府県道	都道311号線	羽田出口	千鳥三丁目交差点		東京都	
17	東京都	ガス橋緑地少年野球場【候補地】	2	都道府県道	都道11号線	千鳥三丁目交差点	下丸子交差点		東京都	
			3	都道府県道	都道111号線	下丸子交差点	ガス橋交番前交差点		東京都	
			4	市町村道	太田区道主要第102号線	ガス橋交番前交差点	ガス橋緑地少年野球場		大田区	
			0	都市高速道路	首都高速4号新宿線	-	高井戸出口		首都高速道路	
18	東京都	千歳清掃工場	1	都道府県道	都道14号線	高井戸出口	中の橋交差点		東京都	
			2	都道府県道	都道311号線（環八通り）	中の橋交差点	千歳台交差点		東京都	
			3	都道府県道	都道118号線	千歳台交差点	千歳清掃工場		東京都	
			0	都市高速道路	首都高速3号渋谷線	-	用賀出口		首都高速道路	
19	東京都	世田谷清掃工場	1	都道府県道	都道311号線（環八通り）	用賀出口	世田谷清掃工場前交差点		東京都	
			2	市町村道	美術館通り	世田谷清掃工場前交差点	世田谷清掃工場		世田谷区	
			0	都市高速道路	首都高速3号渋谷線	-	用賀出口		首都高速道路	
			1	都道府県道	都道311号線（環八通り）	用賀出口	世田谷清掃工場前交差点		東京都	
20	東京都	都立砧公園	2	市町村道	美術館通り	世田谷清掃工場前交差点	砧公園		世田谷区	
			0	都市高速道路	首都高速4号新宿線	-	初台南出口		首都高速道路	
			1	都道府県道	都道317号線（山手通り）	初台南出口	富ヶ谷交差点		東京都	
			2	都道府県道	都道413号線（井の頭通り）	富ヶ谷交差点	都立代々木公園		東京都	
21	東京都	都立代々木公園	0	都市高速道路	首都高速3号渋谷線	-	池尻出口		首都高速道路	
			1	一般国道（直轄）	国道246号	池尻出口	渋谷交差点		東京国道事務所	
			2	都道府県道	都道305号（明治通り）	渋谷交差点	渋谷清掃工場		東京都	
			0	都市高速道路	首都高速4号新宿線	-	永福出口		首都高速道路	
22	東京都	渋谷清掃工場	1	一般国道（直轄）	国道20号	永福出口	松原交差点		東京国道事務所	
			2	都道府県道	都道413号線（井の頭通り）	松原交差点	西永福交差点		東京都	
			3	市町村道	都道14号線（方南通り）	西永福交差点	大宮八幡前交差点		東京都	
			4	都道府県道	都道427号線（瀬田貫井線）	大宮八幡前交差点	都立和田堀公園		東京都	
23	東京都	都立和田堀公園	0	都市高速道路	首都高速4号新宿線	-	永福出口		首都高速道路	
			1	一般国道（直轄）	国道20号	永福出口	松原交差点		東京国道事務所	
			2	都道府県道	都道413号線（井の頭通り）	松原交差点	西永福交差点		東京都	
			3	市町村道	都道14号線（方南通り）	西永福交差点	大宮八幡前交差点		東京都	

No.	都県	施設名称	経路	道路種別	路線名	区間		踏切道	管理者	備考
						始点	終点			
24	東京都	杉並清掃工場	0	都市高速道路	首都高速4号新宿線	-	高井戸出口		首都高速道路	
			1	都道府県道	都道14号線	高井戸出口	中の橋交差点		東京都	
			2	都道府県道	都道311号線(環八通り)	中の橋交差点	高井戸地域区民センター前		東京都	
25	東京都	豊島清掃工場	0	都市高速道路	首都高速5号池袋線	-	北池袋出口		首都高速道路	
			1	一般国道(直轄)	国道254号	北池袋出口	豊島清掃工場		東京都	
26	東京都	北清掃工場	0	都市高速道路	首都高速中央環状線	-	王子北出口		首都高速道路	
			1	都道府県道	都道306号線	王子北出口	王子三丁目交差点		東京都	
			2	一般国道(補助)	国道122号	王子三丁目交差点	北清掃工場		東京都	
27	東京都	板橋清掃工場	0	都市高速道路	首都高速5号池袋線	-	高島平出口		首都高速道路	
			1	一般国道(直轄)	国道17号	高島平出口	三圃二丁目交差点		東京都	
			2	都道府県道	都道447号線(高島通り)	三圃二丁目交差点	高島橋西交差点		東京都	
			3	市町村道	板橋区道2279号線	高島橋西交差点	高島平八丁目交差点		板橋区	
			4	市町村道	板橋区道2582号線(市場通り)	高島平八丁目交差点	板橋区道2582号線/板橋区道2538号線の交差点		板橋区	
28	東京都	都立城北中央公園	0	都市高速道路	首都高速5号池袋線	-	板橋本町出口		首都高速道路	
			1	一般国道	国道17号線(中山道)	板橋本町出口	大和町交差点		東京都	
			2	都道府県道	主要地方道318号線	大和町交差点	板橋中央陸橋交差点		東京都	
			3	一般国道	国道254号(川越街道)	板橋中央陸橋交差点	国道254号/板橋区道2110号線の交差点		東京都	
			4	市町村道	板橋区道2110号線(城北公園通り)	国道254号/板橋区道2110号線の交差点	区境交差点(板橋区道2110号線/練馬主要区道26号線)		板橋区	
29	東京都	都立光が丘公園	0	高速自動車国道	関越自動車道	-	練馬IC		NEXCO東日本	
			1	都道府県道	主要地方道24号線	練馬IC	谷原交差点		東京都	
			2	都道府県道	特別都道443号線	谷原交差点	光が丘消防署前交差点		東京都	
			3	市町村道	練馬主要区道88号線	光が丘消防署前交差点	練馬区立光が丘秋の陽小学校の曲がり角		練馬区	
			4	市町村道	練馬主要区道17号線	練馬区立光が丘秋の陽小学校の曲がり角	田柄高校角交差点		練馬区	
			5	市町村道	練馬一般区道41-291号線				練馬区	
			6	市町村道	練馬一般区道41-165号線	田柄高校角交差点	都立光が丘公園		練馬区	
			7	市町村道	練馬一般区道41-259号線				練馬区	
30	東京都	光が丘清掃工場	0	高速自動車国道	関越自動車道	-	練馬IC		NEXCO東日本	
			1	都道府県道	主要地方道24号線	練馬IC	谷原交差点		東京都	
			2	都道府県道	特別都道443号線	谷原交差点	光が丘消防署前交差点		東京都	
			3	市町村道	練馬主要区道88号線	光が丘消防署前交差点	練馬区立光が丘秋の陽小学校の曲がり角		練馬区	
			4	市町村道	練馬主要区道17号線	練馬区立光が丘秋の陽小学校の曲がり角	田柄高校角交差点		練馬区	
			5	市町村道	練馬一般区道41-291号線				練馬区	
			6	市町村道	練馬一般区道41-165号線	田柄高校角交差点	光が丘清掃工場		練馬区	
			7	市町村道	練馬一般区道41-259号線				練馬区	
31	東京都	練馬清掃工場	0	高速自動車国道	関越自動車道	-	練馬IC		NEXCO東日本	
			1	市町村道	練馬主要区道32号線	練馬IC	練馬清掃工場		練馬区	
32	東京都	足立清掃工場	0	高速自動車国道	首都高速6号三郷線	-	加平出口		首都高速道路	
			1	都道府県道	都道501号線	加平出口	清願寺前交差点		東京都	
			2	都道府県道	都道461号線	清願寺前交差点	伊興白幡交差点		東京都	
			3	都道府県道	都道103号線	伊興白幡交差点	都道103号線/区道竹の塚109の交差点		東京都	
			4	市町村道	竹の塚109	都道103号線/区道竹の塚109の交差点	区道竹の塚109/区道足立11の交差点		足立区	
33	東京都	都立舎人公園	0	都市高速道路	首都高速川口線	-	足立入谷出口		首都高速道路	
			1	都道府県道	都道239号線	足立入谷出口	足立流通センター北交差点		東京都	
			2	市町村道	舎人414、足立1(舎人公園北通り)	足立流通センター北交差点	区道足立1/都道58号線の交差点		足立区	
			3	都道府県道	都道58号線	区道足立1/都道58号線の交差点	都立舎人公園		東京都	緊急輸送道路：板塚橋東詰交差点まで
34	東京都	都立水元公園	0	高速自動車国道	東京外環自動車道	-	三郷南IC		NEXCO東日本	
			1	都道府県道	県道54号線	三郷南IC	戸ヶ崎交番北交差点		埼玉県	
			2	都道府県道	県道67号線	戸ヶ崎交番北交差点	葛三橋付近		埼玉県	
			3	都道府県道	県道67号線	葛三橋付近	葛三橋交番付近の三差路		東京都	
35	東京都	葛飾清掃工場	0	都市高速道路	首都高速6号三郷線	-	加平出口		首都高速道路	
			1	都道府県道	都道501号線	加平出口	飯塚橋東詰交差点		東京都	
			2	市町村道	葛飾区葛408号	飯塚橋東詰交差点	葛飾清掃工場		葛飾区	
36	東京都	都立篠崎公園	0	自動車専用道路	京葉道路	-	篠崎IC		NEXCO東日本	
			1	一般国道(直轄)	国道14号	篠崎IC	国道14号/都道501号線の交差点(緊急車両)		NEXCO東日本	
37	東京都	江戸川清掃工場	0	自動車専用道路	京葉道路	-	篠崎IC		NEXCO東日本	
			1	一般国道(直轄)	国道14号	篠崎IC	国道14号/都道451号線の交差点		NEXCO東日本	
			2	都道府県道	都道451号線	国道14号/都道451号線の交差点	ポニーランド前交差点		東京都	
			3	都道府県道	都道450号線	ポニーランド前交差点	江戸川清掃工場		東京都	
38	東京都	都立葛西臨海公園	0	都市高速道路	首都高速湾岸線	-	葛西出口		首都高速道路	
			1	一般国道(直轄)	国道357号	葛西出口	東京都葛西臨海公園		東京都	
39	東京都	八王子市立滝が原運動場	0	高速自動車国道	中央自動車道	-	八王子IC		NEXCO中日本	
			1	一般国道(直轄)	国道16号	八王子IC	滝が原運動場拜島橋方面入口(八王子市立滝が原運動場)		相武国道事務所	
40	東京都	八王子市立富士森公園	0	高速自動車国道	中央自動車道	-	八王子IC		NEXCO中日本	
			1	一般国道(直轄)	国道16号	八王子IC	八幡町交差点		相武国道事務所	
			3	都道府県道	都道506号線	八幡町交差点	八王子市立富士森公園		東京都	
41	東京都	八王子市立上柚木公園	0	高速自動車国道	中央自動車道	-	八王子IC		NEXCO中日本	
			1	一般国道(直轄)	国道16号	八王子IC	左入橋交差点		相武国道事務所	
			2	一般国道(直轄)	国道16号(八王子バイパス)	左入橋交差点	鎌水IC		相武国道事務所	
			3	一般国道(直轄)	国道16号	鎌水IC	鎌水交差点		相武国道事務所	
			4	都道府県道	都道20号線	鎌水交差点	谷戸入口交差点		東京都	
			5	市町村道	市道由木752号線	谷戸入口交差点	鎌水板木の社線地付近のT字路		八王子市	
6	市町村道	市道由木591号線	鎌水板木の社線地付近のT字路	八王子市立上柚木公園		八王子市				

No.	都県	施設名称	経路	道路種別	路線名	区間		踏切道	管理者	備考
						始点	終点			
42	東京都	北野多目的広場	0	高速自動車国道	中央自動車道	-	八王子IC		NEXCO中日本	
			1	一般国道(直轄)	国道16号(八王子街道)	八王子IC	新浅川橋南交差点		相武国道事務所	
			2	市町村道	八王子市幹線1級23号線(北野公園通り)	新浅川橋南交差点	八王子市幹線1級23号線/市道由井321号線の交差点		八王子市	
43	東京都	東京都立川地域防災センター(立川広域防災基地内の都防災機関の施設等の機能を含む。)	0	高速自動車国道	中央自動車道	-	国立府中IC(立川・府中方面)		NEXCO中日本	
			1	一般国道(直轄)	国道20号	国立府中IC(立川・府中方面)	国立インター入口交差点		相武国道事務所	
			2	都道府県道	都道256号線	国立インター入口交差点	日野橋交差点		東京都	
			3	都道府県道	都道16号線	日野橋交差点	曙町二丁目交差点		東京都	
			6	市町村道	立川市道2級4号線(南北道路)	曙町二丁目交差点	たちかわ中央公園交差点		立川市	
			7	市町村道	立川市道中129、中138号線	たちかわ中央公園交差点	立川警察署前交差点		立川市	
			8	都道府県道	都道153号線	立川警察署前交差点	東京都立川地域防災センター		東京都	
			0	高速自動車国道	中央自動車道	-	調布IC		NEXCO中日本	
44	東京都	都立武蔵野中央公園	1	一般国道(直轄)	国道20号	調布IC	下石原交差点		相武国道事務所	
			2	都道府県道	都道12号線	下石原交差点	関前二丁目交差点		東京都	
			3	都道府県道	都道7号線	関前一丁目交差点	関前三丁目交差点		東京都	
			4	市町村道	市道第114号線(伏見通り)	関前三丁目交差点	武蔵野中央公園		武蔵野市	
			0	自動車専用道路	首都圏中央連絡自動車道	-	青梅IC		NEXCO東日本	
45	東京都	青梅スタジアム	1	一般国道	国道468号	青梅IC	青梅インター入口交差点		NEXCO中日本	
			2	都道府県道	都道44号線	青梅インター入口交差点	青梅スタジアム		東京都	
46	東京都	都立府中の森公園	0	高速自動車国道	中央自動車道	-	国立府中IC(立川・府中方面)		NEXCO中日本	
			1	一般国道(直轄)	国道20号	国立府中IC(立川・府中方面)	小金井街道入口		相武国道事務所	
			2	都道府県道	都道15号線	小金井街道入口	都立府中の森公園		東京都	
47	東京都	都立武蔵野の森公園	0	高速自動車国道	中央自動車道	-	調布IC		NEXCO中日本	
			1	一般国道(直轄)	国道20号	調布IC	国道20号/調布市道C32号線の交差点		相武国道事務所	
			2	市町村道	調布市道C32号線(スタジアム通り)	国道20号/調布市道C32号線の交差点	都立武蔵野の森公園		調布市	
48	東京都	昭島市清掃センター【候補地】	0	高速自動車国道	中央自動車道	-	八王子IC		NEXCO中日本	
			1	一般国道(直轄)	国道16号	八王子IC	拝島橋南交差点		相武国道事務所	
			2	市町村道	西424号	拝島橋南交差点	昭島市清掃センター		昭島市	
49	東京都	都立神代植物公園	0	高速自動車国道	中央自動車道	-	調布IC		NEXCO中日本	
			1	一般国道(直轄)	国道20号	調布IC	下石原交差点		相武国道事務所	
			2	都道府県道	都道12号線	下石原交差点	神代植物公園交差点(都立神代植物公園)		東京都	
50	東京都	町田市立野津田公園【候補地】	0	高速自動車国道	中央自動車道	-	国立府中IC(立川・府中方面)		NEXCO中日本	
			1	一般国道(直轄)	国道20号	国立府中IC(立川・府中方面)	本宿交番前交差点		相武国道事務所	
			2	都道府県道	都道18号線	本宿交番前交差点	野津田公園北交差点		東京都	
			3	市町村道	町田市道鶴川856号線	野津田公園北交差点	町田市立野津田公園		町田市	
51	東京都	町田市バイオエネルギーセンター【候補地】	0	高速自動車国道	中央自動車道	-	八王子IC		NEXCO中日本	
			1	一般国道(直轄)	国道16号	八王子IC	左入橋交差点		相武国道事務所	
			2	一般国道(直轄)	国道16号(八王子バイパス)	左入橋交差点	礎水IC		相武国道事務所	
			3	一般国道(直轄)	国道16号	礎水IC	相原交差点		相武国道事務所	
			4	都道府県道	都道47号線	相原交差点	桜美林学園東交差点		東京都	
52	東京都	都立小金井公園	0	高速自動車国道	中央自動車道	-	国立府中IC(立川・府中方面)		NEXCO中日本	
			1	一般国道(直轄)	国道20号	国立府中IC(立川・府中方面)	小金井街道入口交差点		相武国道事務所	
			2	都道府県道	都道15号線	小金井街道入口交差点	小金井橋交差点		東京都	
			3	都道府県道	都道7号線	小金井橋交差点	小金井公園		東京都	
53	東京都	多摩川グラウンド	0	高速自動車国道	中央自動車道	-	国立府中IC(立川・府中方面)		NEXCO中日本	
			1	一般国道(直轄)	国道20号	国立府中IC(立川・府中方面)	日野万願寺駅前交差点		相武国道事務所	
			2	都道府県道	都道503号線	日野万願寺駅前交差点	万願寺交差点		東京都	
			3	市町村道	市道C44号線	万願寺交差点	市道C44号線/市道C17号線の交差点		日野市	
			4	市町村道	市道C17号線	市道C44号線/市道C17号線の交差点	市道C17号線/市道C46号線の交差点		日野市	
			5	市町村道	市道C46号線	市道C17号線/市道C46号線の交差点	下田つつじ公園		日野市	
			6	市町村道	市道C19号線	下田つつじ公園	万願寺駅東第2臨時駐輪場		日野市	
54	東京都	都立東村山中央公園【候補地】	0	高速自動車国道	中央自動車道	-	国立府中IC(立川・府中方面)		NEXCO中日本	
			1	一般国道(直轄)	国道20号	国立府中IC(立川・府中方面)	本宿交番前交差点		相武国道事務所	
			2	都道府県道	都道17号線	本宿交番前交差点	西原町一丁目交差点		東京都	
			4	都道府県道	都道14号線	西原町一丁目交差点	府中栄町三丁目交差点		東京都	
			6	都道府県道	都道17号線	府中栄町三丁目交差点	小川町交差点		東京都	
			7	都道府県道	都道5号線	小川町交差点	小川町西交差点		東京都	
			8	都道府県道	都道16号線	小川町西交差点	野口橋交差点		東京都	
			9	都道府県道	都道5号線	野口橋交差点	都立東村山西高校入口交差点		東京都	
			10	市町村道	市道110-1	都立東村山西高校入口交差点	市道110-1/中央公園通りの三差路		東村山市	
			11	市町村道	中央公園通り	市道110-1/中央公園通りの三差路	都立東村山中央公園		東村山市	
			55	東京都	多摩川緑地公園ランド	0	都市高速道路	首都高速3号渋谷線	-	東京IC
1	都道府県道	都道311号線(環八通り)				東京IC	二本杉陸橋交差点		東京都	
2	都道府県道	都道3号線				二本杉陸橋交差点	多摩水道橋		東京都	
3	市町村道	市道543号線				多摩水道橋	(小田急線高架下の手を下りる)多摩川緑地公園ランド		狛江市	
56	東京都	都立東大和南公園	0	高速自動車国道	中央自動車道	-	国立府中IC(立川・府中方面)		NEXCO中日本	
			1	一般国道(直轄)	国道20号	国立府中IC(立川・府中方面)	国立インター入口交差点		相武国道事務所	
			2	都道府県道	都道256号線	国立インター入口交差点	日野橋交差点		東京都	
			3	都道府県道	都道16号線	日野橋交差点	高松町二丁目交差点		東京都	
			4	都道府県道	都道43号線	高松町二丁目交差点	桜成園付近の交差点		東京都	
			5	市町村道	東大和市814号線	桜成園付近の交差点	都立東大和公園		東大和市	
57	東京都	柳泉園クリーンポート【候補地】	0	高速自動車国道	中央自動車道	-	国立府中IC(立川・府中方面)		NEXCO中日本	
			1	一般国道(直轄)	国道20号	国立府中IC(立川・府中方面)	本宿交番前交差点		相武国道事務所	
			2	都道府県道	都道17号線	本宿交番前交差点	西原町一丁目交差点		東京都	
			3	都道府県道	都道14号線	西原町一丁目交差点	府中栄町三丁目交差点		東京都	
			4	都道府県道	都道17号線	府中栄町三丁目交差点	小川町交差点		東京都	国分寺第3号
			5	都道府県道	都道5号線	小川町交差点	小川町西交差点		東京都	
			6	都道府県道	都道16号線	小川町西交差点	野口橋交差点		東京都	
			7	都道府県道	都道5号線	野口橋交差点	栄町一丁目交差点		東京都	
			8	都道府県道	都道129号線	栄町一丁目交差点	青面金剛庚申塔付近のT字路		東京都	
			9	都道府県道	都道226号線	青面金剛庚申塔付近のT字路	多摩北部医療センター西交差点		東京都	
			10	都道府県道	都道4号線	多摩北部医療センター西交差点	恩多町一丁目交差点		東京都	
			11	市町村道	都市計画道路3・4・11号線	恩多町一丁目交差点	東村山市/東久留米市境		東村山市	
58	東京都	多摩市立陸上競技場	0	高速自動車国道	中央自動車道	-	国立府中IC(立川・府中方面)		NEXCO中日本	
			1	一般国道(直轄)	国道20号	国立府中IC(立川・府中方面)	本宿交番前交差点		相武国道事務所	
			2	都道府県道	都道18号線	本宿交番前交差点	多摩市立陸上競技場		東京都	

No.	都県	施設名称	経路	道路種別	路線名	区間		踏切道	管理者	備考
						始点	終点			
59	東京都	多摩清掃工場 【候補地】	0	高速自動車国道	中央自動車道	-	国立府中IC (立川・府中方面)		NEXCO中日本	
			1	一般国道 (直轄)	国道20号	国立府中IC (立川・府中方面)	本宿交番前交差点	相武国道事務所		
			2	都道府県道	都道18号線	本宿交番前交差点	多摩卸売市場前交差点	東京都		
			3	都道府県道	都道158号線	多摩卸売市場前交差点	多摩市総合福祉センター前交差点	東京都		
			4	市町村道	市道6-60号線	多摩市総合福祉センター前交差点	多摩清掃工場前交差点	多摩市		
60	東京都	都立秋留台公園	0	自動車専用道路	首都圏中央連絡自動車道	-	あきる野IC	NEXCO中日本		
			1	一般国道 (補助)	国道411号	あきる野IC	秋川交差点	東京都		
			2	都道府県道	都道7号線	秋川交差点	都立秋留台公園	東京都		
61	東京都	陸上自衛隊用賀駐屯地	0	都市高速道路	首都高速3号渋谷線	-	東京IC	首都高速道路		
			1	都道府県道	都道311号	東京IC	二本杉陸橋交差点	東京都		
			2	都道府県道	都道3号線	二本杉陸橋交差点	東京農業大学16号館付近のY字路	東京都		
			3	市町村道	馬車公苑通り	東京農業大学16号館付近のY字路	陸上自衛隊用賀駐屯地	世田谷区		
			0	都市高速道路	首都高速3号渋谷線	-	池尻出口	首都高速道路		
62	東京都	陸上自衛隊三宿駐屯地	1	一般国道 (直轄)	国道246号	池尻出口	三宿交差点	東京国道事務所		
			2	都道府県道	都道420号	三宿交差点	池尻小学校交差点	東京都		
			3	市町村道	(名称なし)	池尻小学校交差点	世田谷公園内の交差点	世田谷区		
			4	市町村道	(名称なし)	世田谷公園内の交差点	陸上自衛隊三宿駐屯地	世田谷区		
63	東京都	陸上自衛隊東立川駐屯地	0	高速自動車国道	中央自動車道	-	国立府中IC (立川・府中方面)	NEXCO中日本		
			1	一般国道 (直轄)	国道20号	国立府中IC (立川・府中方面)	国立インター入口交差点	相武国道事務所	緊急輸送道路：小平駐屯地入口手前まで	
			2	都道府県道	都道256号線	国立インター入口交差点	日野橋交差点	東京都		
			3	都道府県道	都道16号線	日野橋交差点	高松町二丁目交差点	東京都		
			4	都道府県道	都道43号線	高松町二丁目交差点	陸上自衛隊東立川駐屯地	東京都		
64	東京都	陸上自衛隊小平駐屯地	0	高速自動車国道	中央自動車道	-	国立府中IC (立川・府中方面)	NEXCO中日本		
			1	一般国道 (直轄)	国道20号	国立府中IC (立川・府中方面)	本宿交番前交差点	相武国道事務所		
			3	都道府県道	都道17号線	本宿交番前交差点	西原町一丁目交差点	東京都		
			4	都道府県道	都道14号線	西原町一丁目交差点	府中栄町三丁目交差点	東京都		
			6	都道府県道	都道17号線	府中栄町三丁目交差点	上水本町	東京都	国分寺第3号	
			7	都道府県道	都道7号線	上水本町	喜平橋交差点	東京都	国分寺第6号	
			8	都道府県道	都道132号線	喜平橋交差点	小平団地西交差点	東京都		
			9	市町村道	あかしあ通り (小平市道第D-18号線)	小平団地西交差点	警察学校東交差点	小平市		
			10	市町村道	警察学校北通り (小平市道第D-9号線)	警察学校東交差点	陸上自衛隊小平駐屯地	小平市		
			0	都市高速道路	関越自動車道、東京外環自動車道	-	練馬IC	NEXCO東日本		
			1	都道府県道	主要地方道24号線	練馬IC	練馬中央陸橋交差点	東京都		
2	都道府県道	主要地方道311号	練馬中央陸橋交差点	練馬北町陸橋交差点	東京都					
3	一般国道 (直轄)	国道254号	練馬北町陸橋交差点	陸上自衛隊練馬駐屯地	東京都					
66	東京都	東京消防庁本部庁舎	0	都市高速道路	首都高速5号池袋線	-	一ツ橋出口 (一ツ橋河岸交差点)	首都高速道路		
			1	都道府県道	都道301号線	一ツ橋出口 (一ツ橋河岸交差点)	東京消防庁本部庁舎	東京都		
67	東京都	東京消防庁第一消防方面訓練場	0	都市高速道路	首都高速湾岸線	-	新木場出口	首都高速道路		
			1	一般国道 (直轄)	国道357号	新木場出口	辰巳交差点	東京国道事務所		
			2	都道府県道	都道319号線	辰巳交差点	潮見グランド前交差点	東京都		
			3	市町村道	潮見通り	潮見グランド前交差点	東京消防庁第一消防方面訓練場	江東区		
68	東京都	東京消防庁第二消防方面訓練場	0	都市高速道路	首都高速1号羽田線	-	湾岸環八出口	首都高速道路		
			1	一般国道 (直轄)	国道357号	湾岸環八出口	東京消防庁第二消防方面訓練場	東京都		
69	東京都	東京消防庁第三消防方面訓練場	0	都市高速道路	首都高速4号新宿線	-	永福出口	首都高速道路		
			1	一般国道 (直轄)	国道20号	永福出口	笹塚交差点	東京都		
			2	都道府県道	都道420号線	笹塚交差点	東京消防庁第三消防方面訓練場	東京都		
70	東京都	東京消防庁第五消防方面訓練場	0	都市高速道路	首都高速中央環状線	-	王子北出口	首都高速道路		
			1	都道府県道	都道306号線	王子北出口	清田橋交差点	東京都		
			2	都道府県道	都道501号線	清田橋交差点	王子駅前歩道橋交差点	東京都		
			3	一般国道 (補助)	国道122号	王子駅前歩道橋交差点	飛鳥山交差点	東京都		
71	東京都	東京消防庁第七消防方面訓練場	0	都市高速道路	首都高速中央環状線	-	飛鳥山交差点	首都高速道路		
			1	都道府県道	都道455号線	飛鳥山交差点	東京消防庁第五消防方面訓練場	東京都		
72	東京都	東京消防庁第八消防方面訓練場	0	都市高速道路	首都高速中央環状線 (環七通り)	-	平井大橋出口	首都高速道路		
			1	都道府県道	都道315号線 (環七通り)	平井大橋出口	総武陸橋下交差点	東京都		
			2	都道府県道	都道318号線 (環七通り)	総武陸橋下交差点	東京消防庁第七消防方面訓練場	東京都		
73	東京都	東京消防庁南多摩総合防災施設	0	高速自動車国道	中央自動車道	-	国立府中IC (立川・府中方面)	NEXCO中日本		
			1	一般国道 (直轄)	国道20号	国立府中IC (立川・府中方面)	国立インター入口交差点	相武国道事務所		
			2	都道府県道	都道256号線	国立インター入口交差点	日野橋交差点	東京都		
			3	都道府県道	都道16号線	日野橋交差点	曙町二丁目交差点	東京都		
			4	市町村道	立川市道284号線 (南北道路)	曙町二丁目交差点	たちかわ中央公園交差点	立川市		
			5	市町村道	立川市道中129、中138号線	たちかわ中央公園交差点	立川警察署前交差点	立川市		
74	東京都	東京消防庁第一消防方面本部	0	高速自動車国道	中央自動車道	-	八王子IC	NEXCO中日本		
			1	一般国道 (直轄)	国道16号	八王子IC	鎌水交差点	相武国道事務所		
			2	都道府県道	都道20号線	鎌水交差点	鎌水枝畑	東京都		
			3	市町村道	市道由木719号線	鎌水枝畑	多摩美術大学付近の交差点	八王子市		
			4	市町村道	市道由木753号線	多摩美術大学付近の交差点	東京消防庁南多摩総合防災施設	八王子市		
75	東京都	東京消防庁第二消防方面本部	0	都市高速道路	首都高速都心環状線	-	霞が関出口	首都高速道路		
			1	都道府県道	町道第669号線	霞が関出口	国会前交差点	東京都		
			2	一般国道 (直轄)	国道20号	国会前交差点	麹町警察署前交差点	東京都		
76	東京都	東京消防庁第三消防方面本部	0	都市高速道路	首都高速1号羽田線	-	鈴ヶ森出口	首都高速道路		
			1	都道府県道	都道316号線	鈴ヶ森出口	鈴ヶ森交差点	東京都		
			2	一般国道 (直轄)	国道15号	鈴ヶ森交差点	大森東交差点	東京都		
77	東京都	東京消防庁第四消防方面本部	0	都市高速道路	首都高速3号渋谷線	-	三軒茶屋出口	首都高速道路		
			1	一般国道 (直轄)	国道246号	三軒茶屋出口	世田谷警察署前交差点	東京都		
			2	市町村道	駒留通り	世田谷警察署前交差点	世田谷警察署 運転免許証更新所の角	世田谷区		
			3	市町村道	(名称なし)	世田谷警察署 運転免許証更新所の角	東京消防庁第三消防方面本部	世田谷区		
78	東京都	東京消防庁第五消防方面本部	0	都市高速道路	首都高速5号池袋線	-	早稲田出口	首都高速道路		
			1	都道府県道	都道8号線	早稲田出口	高戸橋交差点	東京都		
			2	都道府県道	都道305号線	高戸橋交差点	東京消防庁第四消防方面本部	東京都		
79	東京都	東京消防庁第六消防方面本部	0	都市高速道路	首都高速中央環状線	-	西池袋出口	首都高速道路		
			1	都道府県道	都道317号線 (山手通り)	西池袋出口	長崎一丁目交差点	東京都		
			2	都道府県道	都道441号線 (西池袋通り)	長崎一丁目交差点	東京消防庁第五消防方面本部	東京都		
			0	都市高速道路	首都高速6号向島線	-	駒形出口 (駒形橋交差点)	首都高速道路		
80	東京都	東京消防庁第七消防方面本部	1	都道府県道	都道463号線	駒形出口 (駒形橋交差点)	駒形橋西詰	東京都		
			2	一般国道 (直轄)	国道6号	駒形橋西詰	蔵橋交差点	東京都		
			3	都道府県道	都道453号線	蔵橋交差点	東京消防庁第六消防方面本部	東京都		
80	東京都	東京消防庁第七消防方面本部	0	都市高速道路	首都高速9号深川線	-	木場出口	首都高速道路		
			1	都道府県道	都道319号線	木場出口	東京消防庁第七消防方面本部	東京都		

No.	都県	施設名称	経路	道路種別	路線名	区間		踏切道	管理者	備考
						始点	終点			
81	東京都	東京消防庁第八消防方面本部	0	高速自動車国道	中央自動車道	-	国立府中IC（立川・府中方面）		NEXCO中日本	
			1	一般国道（直轄）	国道20号	国立府中IC（立川・府中方面）	国立インター入口交差点		相武国道事務所	
			2	都道府県道	都道256号線	国立インター入口交差点	日野橋交差点		東京都	
			3	都道府県道	都道16号線	日野橋交差点	曙町二丁目交差点		東京都	
			4	市町村道	立川市道2線4号線（南北道路）	曙町二丁目交差点	たちかわ中央公園交差点		立川市	
			5	市町村道	立川市道中129、中138号線	たちかわ中央公園交差点	立川警察署前交差点		立川市	
82	東京都	東京消防庁第九消防方面本部	6	都道府県道	都道153号線	立川警察署前交差点	東京消防庁第八消防方面本部		東京都	
			0	高速自動車国道	中央自動車道	-	八王子IC		NEXCO中日本	
			1	一般国道（直轄）	国道20号	八王子IC	大和田町四丁目交差点		相武国道事務所	
			2	一般国道（直轄）	国道20号	大和田町四丁目交差点	石川入口交差点		相武国道事務所	
			3	都道府県道	都道59号線	石川入口交差点	北八王子駅入口交差点		東京都	
			4	市町村道	市道八王子607号線	北八王子駅入口交差点	北八王子公園北西角		八王子市	
83	東京都	東京消防庁第十消防方面本部	5	市町村道	市道八王子616号線	北八王子公園北西角	東京消防庁第九消防方面本部		八王子市	
			0	都市高速道路	首都高速5号池袋線	-	高島平出口		首都高速道路	
			1	一般国道（直轄）	国道17号	高島平出口	徳丸四丁目交差点から側道へ		東京国道事務所	
			2	一般国道（直轄）	国道17号沿い側道	徳丸四丁目交差点からの側道	国道17号沿い側道／練馬主要区道78号線（旧川越街道）の交差点		東京国道事務所	
3	市町村道	練馬主要区道78号線（旧川越街道）	国道17号沿い側道／練馬主要区道78号線（旧川越街道）の交差点	東京消防庁第十消防方面本部		練馬区				

《被災地内ルート（神奈川県）》

No.	都県	施設名称	経路	道路種別	路線名	区間		踏切道	管理者	備考
						始点	終点			
1	神奈川県	三ツ沢公園	0	高速自動車国道	東名高速道路	—	横浜町田IC		NEXCO中日本	
			1	自動車専用道路	国道16号（保土ヶ谷BP）	横浜町田IC	新保土ヶ谷IC		横浜国道事務所	
			2	自動車専用道路	横浜新道	新保土ヶ谷IC	常盤台IC（常盤台IC出口）		NEXCO東日本	
			3	一般国道（直轄）	国道1号（横浜新道）	常盤台IC	三ツ沢公園入口交差点		横浜国道事務所	
			4	都道府県道	横浜生田	三ツ沢公園入口交差点	三ツ沢公園		横浜市	
2	神奈川県	根岸森林公園	0	高速自動車国道	東名高速道路	—	横浜町田IC		NEXCO中日本	
			1	自動車専用道路	国道16号（保土ヶ谷BP）	横浜町田IC	新保土ヶ谷IC		横浜国道事務所	
			2	自動車専用道路	横浜横須賀道路	新保土ヶ谷IC	狩場IC		NEXCO東日本	
			3	都市高速道路	首都高速神奈川3号狩場線	狩場IC	阪東橋出口		首都高速道路	
			4	市町村道	阪東橋浦船線	阪東橋出口	阪東橋交差点		横浜市	
			5	一般国道（直轄）	国道16号	阪東橋交差点	八幡橋交差点		横浜国道事務所	
			6	市町村道	山下本牧磯子線	八幡橋交差点	根岸不動下		横浜市	
3	神奈川県	県立保土ヶ谷公園	0	高速自動車国道	東名高速道路	—	横浜青葉IC		NEXCO中日本	
			1	自動車専用道路	国道16号（保土ヶ谷BP）	横浜町田IC	新保土ヶ谷IC		横浜国道事務所	
			2	自動車専用道路	横浜新道	新保土ヶ谷IC	藤原IC		NEXCO東日本	
			3	市町村道	川島岩間線	藤原IC	花見台交番前		横浜市	
			4	市町村道	花見台保土ヶ谷公園通	花見台交番前	県立保土ヶ谷公園		横浜市	
4	神奈川県	川崎競馬場内駐車場他	0	都市高速道路	首都高速神奈川1号横羽線	—	大師出口		首都高速道路	
			1	一般国道（直轄）	国道15号	大師出口	川崎競馬場内駐車場他		横浜国道事務所	
5	神奈川県	川崎富士見球場及び周辺	0	都市高速道路	首都高速神奈川11号横羽線	—	大師出口		首都高速道路	
			1	一般国道（直轄）	国道409号	大師出口	競馬場前交差点	川崎大師第1	横浜国道事務所	
			2	一般国道（直轄）	国道15号	競馬場前交差点	ハローブリッジ		横浜国道事務所	
6	神奈川県	県立川崎高校	0	都市高速道路	首都高速神奈川11号横羽線	—	大師出口		首都高速道路	
			1	一般国道（直轄）	国道409号	大師出口	競馬場前交差点	川崎大師第1	横浜国道事務所	
			2	一般国道（直轄）	国道15号	競馬場前交差点	川崎警察署前交差点		横浜国道事務所	
7	神奈川県	等々力緑地	0	自動車専用道路	第二京浜道路	—	京浜川崎IC		NEXCO東日本	
			1	市町村道	市道二子千年線	京浜川崎IC	北見方第3下交差点		川崎市	
			2	一般国道（補助）	国道409号	北見方第3下交差点	等々力緑地入口交差点		川崎市	
			3	市町村道	市道宮内105号線	等々力緑地入口交差点	等々力緑地		川崎市	
			4	市町村道	市道鹿島音線	梅林交差点	宿河原駅入口交差点	宿河原第二	川崎市	
8	神奈川県	県立生田東高校	0	自動車専用道路	第二京浜道路	—	京浜川崎IC		NEXCO東日本	
			1	市町村道	市道二子千年線	京浜川崎IC	北見方第3下交差点		川崎市	
			2	一般国道（補助）	国道409号	北見方第3下交差点	溝口交差点		川崎市	
			3	都道府県道	主要地方道川崎府中	溝口交差点	梅林交差点		川崎市	
			4	市町村道	市道鹿島音線	梅林交差点	宿河原駅入口交差点	宿河原第二	川崎市	
			5	市町村道	市道子母口宿河原線	宿河原駅入口交差点	稲田中学校北側交差点		川崎市	
			6	市町村道	市道幸多摩線	稲田中学校北側交差点	多摩水道橋交差点		川崎市	
			7	市町村道	市道多摩第3号線	多摩水道橋交差点	中野島駅入口		川崎市	
			8	市町村道	市道多摩9号線	中野島駅入口	土淵交差点	中野島第二	川崎市	
			9	市町村道	市道多摩10号線	土淵交差点	市道多摩10号線／市道生田2号の交差点		川崎市	
			10	市町村道	市道生田2号線	市道多摩10号線／市道生田2号の交差点	市道生田2号線／市道生田51号線の交差点		川崎市	
			11	市町村道	市道生田51号線	市道生田2号線／市道生田51号線の交差点	市道生田51号線／市道併形76号線の交差点		川崎市	
9	神奈川県	川崎国際生田緑地ゴルフ場	0	高速自動車国道	東名高速道路	—	東名川崎IC		NEXCO中日本	
			1	市町村道	市道尻手黒川線	東名川崎IC	清水台交差点		川崎市	
			2	都道府県道	主要地方道横浜生田	清水台交差点	専修大学入口交差点		川崎市	
			3	市町村道	市道併形160号線	専修大学入口交差点	川崎国際生田緑地ゴルフ場		川崎市	
			4	市町村道	市道菅生226号線	長沢交差点	市道菅生226号線／市道長沢53号線の交差点		川崎市	
10	神奈川県	県立百合丘高校	0	高速自動車国道	東名高速道路	—	東名川崎IC		NEXCO中日本	
			1	市町村道	市道尻手黒川線	東名川崎IC	清水台交差点		川崎市	
			2	都道府県道	主要地方道横浜生田	清水台交差点	長沢交差点		川崎市	
			3	市町村道	市道菅生226号線	長沢交差点	市道菅生226号線／市道長沢53号線の交差点		川崎市	
			4	市町村道	市道長沢53号線	市道菅生226号線／市道長沢53号線の交差点	東長沢交差点		川崎市	
			5	市町村道	市道南生田44号線	東長沢交差点	生田高校入口交差点		川崎市	
			6	市町村道	市道多摩21号線	生田高校入口交差点	百合ヶ丘高校入口交差点		川崎市	
			7	市町村道	市道南生田146号線	百合ヶ丘高校入口交差点	市道南生田146号線／市道南生田153号線の交差点		川崎市	
			8	市町村道	市道南生田153号線	市道南生田146号線／市道南生田153号線の交差点	市道南生田153号線／市道南生田154号線の交差点		川崎市	
11	神奈川県	県立生田高校	0	高速自動車国道	東名高速道路	—	東名川崎IC		NEXCO中日本	
			1	市町村道	市道尻手黒川線	東名川崎IC	清水台交差点		川崎市	
			2	都道府県道	主要地方道横浜生田	清水台交差点	長沢交差点		川崎市	
			3	市町村道	市道菅生226号線	長沢交差点	市道菅生226号線／市道長沢53号線の交差点		川崎市	
			4	市町村道	市道長沢53号線	市道菅生226号線／市道長沢53号線の交差点	東長沢交差点		川崎市	
			5	市町村道	市道南生田44号線	東長沢交差点	生田高校入口交差点		川崎市	
			6	市町村道	市道長沢80号線	生田高校入口交差点	市道長沢80号線／市道長沢125号線の交差点		川崎市	
12	神奈川県	消防訓練センター	0	高速自動車国道	東名高速道路	—	東名川崎IC		NEXCO中日本	
			1	市町村道	市道尻手黒川線	東名川崎IC	大蔵交差点		川崎市	
			2	市町村道	市道向ヶ丘遊園駅菅生線	犬蔵交差点	市道向ヶ丘遊園駅菅生線／市道菅生540号線の交差点		川崎市	
			3	市町村道	市道菅生540号線	市道向ヶ丘遊園駅菅生線／市道菅生540号線の交差点	消防訓練センター		川崎市	
			4	市町村道	市道長沢125号線	市道長沢80号線／市道長沢125号線の交差点	県立生田高校		川崎市	
13	神奈川県	東扇島公園 (東京湾臨海部基幹的広域防災拠点(東扇島地区))	0	都市高速道路	首都高速湾岸線	—	東扇島出口		首都高速道路	
			1	一般国道（直轄）	国道357号	東扇島出口	東扇島1号交差点		横浜国道事務所	
			2	市町村道	市道東扇島1号線	東扇島1号交差点	湾岸道路東入口交差点		川崎市	
			3	港湾道路	港湾道路緑地前道路	湾岸道路東入口交差点	東扇島公園		川崎市(港湾管理者)	
14	神奈川県	川崎市消防局	0	都市高速道路	首都高速神奈川1号横羽線	—	大師出口		首都高速道路	
			1	一般国道（直轄）	国道409号	大師出口	競馬場前交差点	川崎大師第1	横浜国道事務所	
2	一般国道（直轄）	国道15号	競馬場前交差点	川崎消防局		横浜国道事務所				

No.	都県	施設名称	経路	道路種別	路線名	区間		踏切道	管理者	備考
						始点	終点			
15	神奈川県	川崎市立川崎総合科学高等学校	0	都市高速道路	首都高速神奈川1号横羽線	-	大師出口		首都高速道路	
			1	一般国道 (直轄)	国道409号	大師出口	遠藤町交差点	川崎大師第1	横浜国道事務所	
			2	一般国道 (直轄)	国道1号	遠藤町交差点	川崎市立川崎総合科学高等学校		横浜国道事務所	
16	神奈川県	川崎市役所	0	都市高速道路	首都高速神奈川1号横羽線	-	大師出口		首都高速道路	
			1	一般国道 (直轄)	国道409号	大師出口	競馬場前交差点	川崎大師第1	横浜国道事務所	
			2	一般国道 (直轄)	国道15号	競馬場前交差点	ハローブリッジ		横浜国道事務所	
			3	主要地方道	川崎府中	ハローブリッジ	川崎市役所		川崎市	
17	神奈川県	原宿公園	0	自動車専用道路	首都圏中央連絡自動車道	-	相模原愛川IC		NEXCO中日本	
			1	一般国道 (補助)	国道129号	相模原愛川IC	橋本五差路交差点		相模原市	
			2	一般国道 (直轄)	国道16号	橋本五差路交差点	国道16号/国道413号の交差点		相模原市	
			3	一般国道 (補助)	国道413号	国道16号/国道413号の交差点	東原宿交差点		相模原市	
			4	市町村道	市道原宿山野	東原宿交差点	市道原宿山野/市道水道路交差点		相模原市	
			5	市町村道	市道水道路	市道原宿山野/市道水道路交差点	原宿公園		相模原市	
18	神奈川県	キャンプ酒野辺留保地多目的広場	0	高速自動車国道	東名高速道路	-	横浜町田IC		NEXCO中日本	
			1	一般国道 (直轄)	国道16号	横浜町田IC	共和四丁目交差点		横浜国道事務所	
			2	市町村道	市道相模酒野辺	共和四丁目交差点	共和小前交差点		相模原市	
			3	市町村道	市道キャンプ酒野辺1号	共和小前交差点	宇宙科学研究所前交差点		相模原市	
			4	市町村道	市道キャンプ酒野辺2号	宇宙科学研究所前交差点	キャンプ酒野辺留保地多目的広場		相模原市	
19	神奈川県	下溝防災消防訓練場	0	自動車専用道路	首都圏中央連絡自動車道	-	相模原愛川IC		NEXCO中日本	
			1	都道府県道	県道52号相模原町田	相模原愛川IC	相模原公園入口交差点		相模原市	
			2	都道府県道	県道507号相模台相模原	相模原公園入口交差点	県道507号相模台相模原/市道下溝12号交差点		相模原市	
			3	市町村道	市道下溝12号	県道507号相模台相模原/市道下溝12号交差点	下溝防災消防訓練場		相模原市	
20	神奈川県	相模原麻溝公園競技場	0	自動車専用道路	首都圏中央連絡自動車道	-	相模原愛川IC		NEXCO中日本	
			1	都道府県道	県道52号相模原町田	相模原愛川IC	相模原公園前交差点		相模原市	
			2	市町村道	市道下溝46号	相模原公園前交差点	女子美大グラウンド前交差点		相模原市	
			3	市町村道	市道麻溝台100号	女子美大グラウンド前交差点	相模原麻溝公園競技場		相模原市	
21	神奈川県	県立上鶴岡高校	0	高速自動車国道	東名高速道路	-	横浜町田IC		NEXCO中日本	
			1	一般国道 (直轄)	国道16号	横浜町田IC	国道16号/市道上鶴岡738号の交差点		横浜国道事務所	
			2	市町村道	市道上鶴岡738号	国道16号/市道上鶴岡738号の交差点	市道上鶴岡738号/市道上鶴岡237号の交差点		相模原市	
22	神奈川県	海上自衛隊横須賀基地	0	自動車専用道路	横浜横須賀道路	-	馬堀海岸IC		NEXCO東日本	
			1	一般国道 (直轄)	国道16号	馬堀海岸IC	ヴェルニー公園前交差点		横浜国道事務所	
			2	都道府県道	県道28号線	ヴェルニー公園前交差点	県道28号線/県道25号線の交差点		神奈川県	
			3	都道府県道	県道25号線	県道28号線/県道25号線の交差点	県道25号線/市道5185号の交差点		神奈川県	
			4	市町村道	市道5185号線	県道25号線/市道5185号の交差点	海上自衛隊横須賀基地		横浜市	
23	神奈川県	うみかぜ公園	0	自動車専用道路	横浜横須賀道路	-	馬堀海岸IC		NEXCO東日本	
			1	一般国道 (直轄)	国道16号	馬堀海岸IC	小川町交差点		横浜国道事務所	
			2	市町村道	横須賀市道よこすか海岸通り	小川町交差点	うみかぜ公園		横須賀市	
24	神奈川県	防衛大学校	0	自動車専用道路	横浜横須賀道路	-	馬堀海岸IC		NEXCO東日本	
			1	一般国道 (直轄)	国道16号	馬堀海岸IC	馬堀海岸四丁目東交差点		横浜国道事務所	
			2	市町村道	市道6272号線	馬堀海岸四丁目東交差点	馬堀小学校前交差点		横浜市	
			3	市町村道	市道4536号線	馬堀小学校前交差点	防衛大学校		横浜市	
25	神奈川県	佐原2丁目公園	0	自動車専用道路	横浜横須賀道路	-	佐原IC		NEXCO東日本	
			1	都道府県道	県道27号	佐原IC	佐原交差点		神奈川県	
			2	市町村道	市道6219号線	佐原交差点	市道6219号線/市道7695号線の交差点		横須賀市	
			3	市町村道	市道7695号線	市道6219号線/市道7695号線の交差点	佐原2丁目公園		横須賀市	
26	神奈川県	新横浜公園	0	高速自動車国道	東名高速道路	-	横浜青葉JCT		NEXCO中日本	
			1	都市高速道路	首都高速神奈川17号横浜北西線	横浜青葉JCT	新横浜出口		首都高速道路	
			2	都道府県道	横浜生田	新横浜出口	新横浜公園交差点		横浜市	
			3	市町村道	新横浜元石川線	新横浜公園交差点	新横浜公園		横浜市	
27	神奈川県	こどもの国駐車場	0	高速自動車国道	東名高速道路	-	横浜青葉IC		NEXCO中日本	
			1	一般国道 (直轄)	国道246号	横浜青葉IC	市ヶ尾交差点		横浜国道事務所	
			2	都道府県道	横浜上麻生	市ヶ尾交差点	環状4号入口交差点		横浜市	
			3	市町村道	環状4号鴨志田線	環状4号入口交差点	鴨志田東交差点		横浜市	
			4	市町村道	鉄鴨志田線	鴨志田東交差点	すみよし台交差点		横浜市	
			5	市町村道	奈良西八朔線	すみよし台交差点	住吉神社前交差点		横浜市	
28	神奈川県	金沢自然公園駐車場	0	都道府県道	県道27号	佐原IC	佐原交差点		神奈川県	
			1	自動車専用道路	国道16号 (保土ヶ谷BP)	横浜町田IC	新保土ヶ谷IC		横浜国道事務所	
			2	自動車専用道路	横浜横須賀道路	新保土ヶ谷IC	釜利谷JCT		NEXCO東日本	
			3	自動車専用道路	横浜横須賀道路 (金沢支線)	釜利谷JCT	金沢自然公園IC (直轄)		NEXCO東日本	
			0	高速自動車国道	東名高速道路	-	横浜町田IC		NEXCO中日本	
29	神奈川県	横浜市消防訓練センター	1	自動車専用道路	国道16号 (保土ヶ谷BP)	横浜町田IC	新保土ヶ谷IC		横浜国道事務所	
			2	自動車専用道路	横浜新道	新保土ヶ谷IC	戸塚IC		NEXCO東日本	
			3	一般国道 (直轄)	国道1号	戸塚IC	原宿交差点		横浜国道事務所	
			4	市町村道	環状4号線	原宿交差点	深谷交差点		横浜市	
			5	都道府県道	阿久和鎌倉	深谷交差点	専念寺付近交差点		横浜市	
			6	市町村道	汲次第444号線	専念寺付近交差点	横浜市消防訓練センター		横浜市	
			0	高速自動車国道	東名高速道路	-	横浜町田IC		NEXCO中日本	
30	神奈川県	横浜市役所	1	自動車専用道路	国道16号 (保土ヶ谷BP)	横浜町田IC	新保土ヶ谷IC		横浜国道事務所	
			2	自動車専用道路	横浜横須賀道路	新保土ヶ谷IC	狩場IC		NEXCO東日本	
			3	都市高速道路	首都高速神奈川13号狩場線	狩場IC	石川町JCT		首都高速道路	
			4	都市高速道路	首都高速神奈川1号横羽線	石川町JCT	みなとみらい出口		首都高速道路	
			5	市町村道	西戸部第160号線	みなとみらい出口	いちよう通り西交差点		横浜市	
			6	市町村道	宋本町線	いちよう通り西交差点	横浜市役所		横浜市	
			0	高速自動車国道	東名高速道路	-	横浜町田IC		NEXCO中日本	
31	神奈川県	横浜市消防局	1	自動車専用道路	国道16号 (保土ヶ谷BP)	横浜町田IC	新桜ヶ丘IC		横浜国道事務所	
			2	市町村道	環状2号線	新桜ヶ丘IC	東川島西交差点		横浜市	
			3	一般国道 (直轄)	国道16号	東川島西交差点	保土ヶ谷警察署前		横浜国道事務所	
			4	市町村道	三ツ沢第380号線	保土ヶ谷警察署前	保土ヶ谷区役所前交差点		横浜市	
			5	市町村道	鶴ヶ峰天王町線	保土ヶ谷区役所前交差点	横浜市消防局		横浜市	

No.	都県	施設名称	経路	道路種別	路線名	区間		踏切道	管理者	備考
						始点	終点			
1	埼玉県	川口市立医療センター	0	高速自動車国道	東京外環自動車道	-	川口中央IC		NEXCO東日本	
			1	一般国道（直轄）	国道298号	川口中央IC	西新井宿（国道298号／国道122号の交差点）		北首都国道事務所	
			2	一般国道（補助）	国道122号	西新井宿（国道298号／国道122号の交差点）	医療センター入口交差点		埼玉県	
			3	市町村道	幹線第73号線	医療センター入口交差点	川口市立医療センター		川口市	
2	埼玉県	埼玉医科大学総合医療センター	0	自動車専用道路	首都圏中央連絡自動車道	-	川島IC		NEXCO東日本	
			1	一般国道（補助）	国道254号	川島IC	氷川町交差点		埼玉県	
			2	都道府県道	川越上尾線	氷川町交差点	埼玉医科大学総合医療センター		埼玉県	
3	埼玉県	さいたま赤十字病院	0	都市高速道路	首都高速埼玉新都心線	-	新都心西出口		首都高速道路	
			1	都道府県道	さいたまふじみ野所沢線	新都心西出口	さいたまふじみ野所沢線／第713号線の交差点（さいたま市中央区新都心1-5 地先）		さいたま市	
			2	市町村道	第713号線	さいたまふじみ野所沢線／第713号線の交差点（さいたま市中央区新都心1-5 地先）	さいたま赤十字病院		さいたま市	
4	埼玉県	自治医科大学附属さいたま医療センター	0	都市高速道路	首都高速埼玉新都心線	-	さいたま見沼出口		首都高速道路	
			1	都道府県道	さいたま見沼線	さいたま見沼出口	南中野（南）交差点		さいたま市	
			2	市町村道	20160号線	南中野（南）交差点	20160号線／21952号線の交差点（さいたま市大宮区天沼町1-847地先）		さいたま市	
			3	市町村道	21952号線	20160号線／21952号線の交差点（さいたま市大宮区天沼町1-847地先）	自治医科大学附属さいたま医療センター		さいたま市	
5	埼玉県	北里大学メディカルセンター	0	自動車専用道路	首都圏中央連絡自動車道	-	福川北本IC		NEXCO東日本	
			1	一般国道（直轄）	国道17号上尾道路	福川北本IC	川田谷（市場）西		大宮国道事務所	
			2	都道府県道	さいたま鴻巣線	川田谷（市場）西	石戸宿一丁目		埼玉県	
			3	市町村道	市道25号線	石戸宿一丁目	市道25号線／市道4161号線の交差点（石戸宿一丁目99地先）		北本市	
			4	市町村道	市道4161号線	市道25号線／市道4161号線の交差点（石戸宿一丁目99地先）	北里大学メディカルセンター		北本市	
6	埼玉県	埼玉県済生会加須病院	0	高速自動車国道	東北自動車道	-	加須IC		NEXCO東日本	
			1	一般国道（補助）	国道125号	加須IC	南篠崎		埼玉県	
			2	都道府県道	県道152号 加須幸手線	南篠崎	中央二丁目 交差点		埼玉県	
			3	都道府県道	県道38号 加須鴻巣線	中央二丁目 交差点	埼玉県済生会加須病院	伊勢崎線第223号	埼玉県	
7	埼玉県	深谷赤十字病院	0	高速自動車国道	関越自動車道	-	花園IC		NEXCO東日本	
			1	一般国道（補助）	国道140号	花園IC	武体西		埼玉県	
			2	都道府県道	深谷東松山線	武体西	上柴町東三丁目		埼玉県	
			3	市町村道	深谷市道 幹39号	上柴町東三丁目	深谷赤十字病院前		深谷市	
8	埼玉県	獨協医科大学埼玉医療センター	0	高速自動車国道	東京外環自動車道	-	草加IC		NEXCO東日本	
			1	一般国道（直轄）	国道298号	草加IC	新善町		北首都国道事務所	
			2	一般国道（直轄）	国道4号	新善町	七左町		大宮国道事務所	
			3	都道府県道	越谷八潮線	七左町	南越谷一丁目		埼玉県	
			4	都道府県道	足立越谷線	南越谷一丁目	大学病院入口		埼玉県	
9	埼玉県	さいたま市立病院	0	都市高速道路	首都高速埼玉新都心線	-	さいたま見沼出口		首都高速道路	
			1	都道府県道	さいたま見沼線	さいたま見沼出口	道祖土交差点		さいたま市	
			2	市町村道	J-385号線	道祖土交差点	J-385号線／L-11号線の交差点（さいたま市緑区大学三室1284地先）		さいたま市	
			3	市町村道	L-11号線	J-385号線／L-11号線の交差点（さいたま市緑区大学三室1284地先）	さいたま市立病院		さいたま市	
10	埼玉県	防衛医科大学校病院	0	高速自動車国道	関越自動車道	-	所沢IC		NEXCO東日本	
			1	一般国道（補助）	国道463号	所沢IC	西新井町交差点		埼玉県	
			2	市町村道	市道3-851号線	西新井町交差点	防衛医科大学校病院		所沢市	
11	埼玉県	埼玉県済生会川口総合病院	0	高速自動車国道	東京外環自動車道	-	外環浦和IC		NEXCO東日本	
			1	一般国道（直轄）	国道298号	外環浦和IC	辻一丁目		北首都国道事務所	
			2	一般国道（直轄）	国道17号	辻一丁目	川岸三丁目		大宮国道事務所	
			3	都道府県道	練馬川口線	川岸三丁目	宮町		埼玉県	
12	埼玉県	埼玉医科大学国際医療センター	0	自動車専用道路	首都圏中央連絡自動車道	-	狭山日高IC		NEXCO東日本	
			1	都道府県道	馬引沢飯能線	狭山日高IC	園央出入口		埼玉県	
			2	一般国道（補助）	国道299号	園央出入口	国道299号／飯能寄居線の交差点		埼玉県	
			3	都道府県道	飯能寄居線	国道299号／飯能寄居線の交差点	埼玉医科大学国際医療センター		埼玉県	
13	埼玉県	行田総合病院	0	高速自動車国道	東北自動車道	-	羽生IC		NEXCO東日本	
			1	都道府県道	県道84号 羽生栗橋線	羽生IC	砂山交差点		埼玉県	
			2	一般国道（補助）	国道125号 行田バイパス	砂山交差点	小見(南)交差点		埼玉県	
			3	都道府県道	県道7号 佐野行田線	小見(南)交差点	長野ロータリー交差点	武州荒木No.16	埼玉県	
			4	都道府県道	県道128号 熊谷羽生線	長野ロータリー交差点	桜町交差点		埼玉県	
			5	都道府県道	県道66号 行田東松山線	桜町交差点	下忍交差点		埼玉県	
			6	一般国道（直轄）	国道17号熊谷バイパス	下忍交差点	持田(南)交差点		大宮国道事務所	
14	埼玉県	新久喜総合病院	0	高速自動車国道	東北自動車道	-	久喜IC		NEXCO東日本	
			1	都道府県道	さいたま栗橋線	久喜IC	上早見		埼玉県	
			2	都道府県道	六万部久喜停車場線	上早見	新久喜総合病院		埼玉県	
15	埼玉県	国立病院機構埼玉病院	0	高速自動車国道	東京外環自動車道	-	和光IC		NEXCO東日本	
			1	市町村道	市道522号線	和光IC	理化学研究所西門		和光市	
			2	一般国道（補助）	国道254号	理化学研究所西門	和光陸橋		埼玉県	
			3	市町村道	市道404号線	和光陸橋	国立病院機構埼玉病院		和光市	
16	埼玉県	草加市立病院	0	高速自動車国道	東京外環自動車道	-	草加IC		NEXCO東日本	
			1	一般国道（直轄）	国道298号	草加IC	新善町		北首都国道事務所	
			2	一般国道（直轄）	国道4号	新善町	花栗（中）		大宮国道事務所	
			3	都道府県道	さいたま草加線	花栗（中）	草加市立病院		埼玉県	
17	埼玉県	埼玉医科大学病院	0	自動車専用道路	首都圏中央連絡自動車道	-	狭山日高IC		NEXCO東日本	
			1	都道府県道	馬引沢飯能線	狭山日高IC	園央出入口		埼玉県	
			2	一般国道（補助）	国道299号	園央出入口	国道299号／飯能寄居線の交差点		埼玉県	
			3	都道府県道	飯能寄居線	国道299号／飯能寄居線の交差点	埼玉医科大学病院		埼玉県	
18	埼玉県	さいたま市民医療センター	0	都市高速道路	首都高速埼玉大宮線	-	浦和南出口		首都高速道路	
			1	一般国道（直轄）	国道17号	浦和南出口	埼玉大通り交差点		大宮国道事務所	
			2	一般国道（補助）	国道463号	埼玉大通り交差点	下大久保交差点		さいたま市	
			3	都道府県道	さいたま鴻巣線	下大久保交差点	さいたま市民医療センター		さいたま市	

No.	都県	施設名称	経路	道路種別	路線名	区間		踏切道	管理者	備考
						始点	終点			
19	埼玉県	上尾中央総合病院	0	自動車専用道路	首都圏中央連絡自動車道	-	桶川加納IC		NEXCO東日本	
			1	都道府県道	県道12号線 川越栗橋線	桶川加納IC	坂田交差点		埼玉県	
			2	一般国道(直轄)	国道17号	坂田交差点	緑丘交差点		大宮国道事務所	
			3	市町村道	市道1022号線(はなみずき通り)	緑丘交差点	緑丘地下横断道		上尾市	
			4	市町村道	市道1053号線(はなみずき通り)	緑丘地下横断道	春日記念会館前交差点		上尾市	
			5	さいたま市民医療センター	市道1008号線(並木通り)	春日記念会館前交差点	市道1008号線/市道2021号線の交差点(上尾市柏座三丁目2付近)		上尾市	
20	埼玉県	羽生総合病院	0	高速自動車国道	東北自動車道	-	羽生IC		NEXCO東日本	
			1	都道府県道	県道84号 羽生栗橋線	羽生IC	小松台交差点		埼玉県	
			2	一般国道(補助)	国道122号	小松台交差点	羽生総合病院		埼玉県	
21	埼玉県	埼玉県立小児医療センター	0	都市高速道路	首都高速埼玉新都心線	-	新都心西出口		首都高速道路	
			1	都道府県道	さいたまふじみ野所沢線	新都心西出口	さいたまふじみ野所沢線/第713号線の交差点(さいたま市中央区新都心1-5 地先)		さいたま市	
			2	市町村道	第713号線	さいたまふじみ野所沢線/第713号線の交差点(さいたま市中央区新都心1-5 地先)	埼玉県立小児医療センター		さいたま市	
22	埼玉県	戸田中央総合病院	0	高速自動車国道	東京外環自動車道	-	外環浦和IC		NEXCO東日本	
			1	一般国道(直轄)	国道298号	外環浦和IC	辻一丁目		北首都国道事務所	
			2	一般国道(直轄)	国道17号	辻一丁目	本町		大宮国道事務所	
			3	市町村道	戸田市道第3012号線	本町	戸田市道第3012号線/戸田市道第3054号線の交差点(戸田市本町1丁目地先)		戸田市	
23	千葉県	船橋市立医療センター	0	自動車専用道路	京葉道路	-	花輪IC		NEXCO東日本	
			1	都道府県道	千葉県道8号 船橋我孫子線	花輪IC	金杉十字路交差点		千葉県	
24	千葉県	東京歯科大学市川総合病院	0	高速自動車国道	東京外環自動車道	-	市川中央IC		NEXCO東日本	
			1	一般国道(直轄)	国道298号	市川中央IC	市川総合病院入口交差点		首都国道事務所	
25	千葉県	順天堂大学医学部附属浦安病院	0	都市高速道路	首都高速湾岸線	-	浦安出口		首都高速道路	
			1	都道府県道	県道276号 西浦安停車場線	浦安出口	順天堂大学医学部附属浦安病院		千葉県	
26	千葉県	松戸市立総合医療センター	0	高速自動車国道	東京外環自動車道	-	松戸IC		NEXCO東日本	
			1	一般国道(直轄)	国道298号	松戸IC	外かん矢切入口交差点		首都国道事務所	
			2	一般国道(直轄)	国道6号	外かん矢切入口交差点	北松戸駅前交差点		千葉県道事務所	
			3	市町村道	市道(とうかえで通り)	北松戸駅前交差点	市道(とうかえで通り)/市道(上本郷いちよう通り)交差点		松戸市	
			4	市町村道	市道(上本郷いちよう通り)	市道(とうかえで通り)/市道(上本郷いちよう通り)交差点	松戸市総合医療センター交差点		松戸市	
27	千葉県	東京慈恵会医科大学附属柏病院	0	高速自動車国道	常磐自動車道	-	柏IC		NEXCO東日本	
			1	一般国道(直轄)	国道16号	柏IC	柏公園入口交差点		千葉県道事務所	
			2	市町村道	市道	柏公園入口交差点(柏公園前)		柏市		
			3	市町村道	市道	東京慈恵会医科大学附属柏病院		柏市		
28	千葉県	東京女子医科大学附属八千代医療センター	0	高速自動車国道	東関東自動車道	-	千葉北IC		NEXCO東日本	
			1	都道府県道	国道16号	千葉北IC	下市場交差点		千葉県道事務所	
			2	一般国道(補助)	国道296号	下市場交差点	大和田新田交差点		千葉県	
			3	市町村道	市道	大和田新田交差点	市道/市道(新川大橋通り)の交差点		八千代市	
			4	市町村道	市道(新川大橋通り)	市道/市道(新川大橋通り)の交差点	市道(新川大橋通り)/市道(ゆりのき通り)の交差点		八千代市	
			5	市町村道	市道(ゆりのき通り)	市道(新川大橋通り)/市道(ゆりのき通り)の交差点	市道(ゆりのき通り)/市道の交差点		八千代市	
			6	市町村道	市道	市道(ゆりのき通り)/市道の交差点	無名交差点(八千代市ゆりのき台3丁目地先)		八千代市	
			7	市町村道	市道	無名交差点(八千代市ゆりのき台3丁目地先)	八千代医療センター東入口交差点		八千代市	
29	千葉県	東京ベイ・浦安市川医療センター	0	都市高速道路	首都高速中央環状線	-	船堀橋出口		首都高速道路	
			1	都道府県道	都道50号	船堀橋出口	今井橋		東京都	
			2	都道府県道	県道50号 東京市川線	今井橋	相之川交差点		千葉県	
			3	都道府県道	県道6号 市川浦安線	相之川交差点	医療センター入口交差点		千葉県	
30	千葉県	千葉県済生会習志野病院	0	自動車専用道路	京葉道路	-	武石IC		NEXCO東日本	
			1	都道府県道	県道57号 千葉鎌ヶ谷松戸線	武石IC	(千葉県/千葉市 管理区間境)		千葉市	
			2	都道府県道	県道57号 千葉鎌ヶ谷松戸線	(千葉県/千葉市 管理区間境)	実務交差点		千葉県	
31	千葉県	千葉西総合病院	0	高速自動車国道	東京外環自動車道	-	松戸IC		NEXCO東日本	
			1	一般国道(直轄)	国道298号	松戸IC	外かん矢切入口交差点		首都国道事務所	
			2	一般国道(直轄)	国道6号	外かん矢切入口交差点	松戸臨道交差点		千葉県道事務所	
			3	一般国道(補助)	国道464号	松戸臨道交差点	高塚十字路交差点		千葉県	
			4	都道府県道	県道51号 市川柏線	高塚十字路交差点	千葉西総合病院		千葉県	八柱2号
32	千葉県	海上自衛隊下総航空基地	0	高速自動車国道	常磐自動車道	-	柏IC		NEXCO東日本	
			1	一般国道(直轄)	国道16号	柏IC	国道16号/市道の交差点		千葉県道事務所	
33	千葉県	千葉県総合救急災害医療センター	0	高速自動車国道	東関東自動車道	-	湾岸千葉IC		NEXCO東日本	
			1	一般国道(直轄)	国道357号	湾岸千葉IC	中瀬交差点		千葉県道事務所	
			2	市町村道	市道 中瀬幕張町線	中瀬交差点	幕張海浜公園交差点		千葉市	
			3	市町村道	市道 千葉臨海線	幕張海浜公園交差点	メッセ大橋交差点		千葉市	

No.	都県	施設名称	経路	道路種別	路線名	区間		踏切道	管理者	備考
						始点	終点			
34	千葉県	国立大学法人千葉大学医学部 附属病院	0	自動車専用道路	京葉道路	-	松ヶ丘IC		NEXCO東日本	
			1	一般国道(直轄)	国道16号	松ヶ丘IC	大網街道入口交差点		千葉県道事務所	
			2	都道府県道	県道20号 千葉大網線	大網街道入口交差点	ハーモニープラザ交差点		千葉県市	
			3	市町村道	市道 西千葉駅稲荷町線	ハーモニープラザ交差点	矢作トンネル東交差点		千葉県市	
			4	市町村道	市道 中央里久喜町線	矢作トンネル東交差点	青葉町交差点		千葉県市	
5	市町村道	市道 千葉大学線	青葉町交差点	国立大学法人千葉大学医学部附属病院		千葉県市				
35	千葉県	千葉県立海浜病院 (【R8移転予定】千葉県立幕張海浜病院)	0	高速自動車国道	東関東自動車道	-	湾岸習志野IC		NEXCO東日本	
			1	一般国道(直轄)	国道357号	湾岸習志野IC	中瀬交差点		千葉県道事務所	
			2	市町村道	市道 中瀬幕張町線	中瀬交差点	幕張海浜公園交差点		千葉県市	
			3	市町村道	市道 千葉臨海線	幕張海浜公園交差点	海浜病院前交差点		千葉県市	
			4	市町村道	市道 磯辺真砂線	海浜病院前交差点	千葉県立海浜病院		千葉県市	
36	千葉県	国立病院機構千葉医療センター	0	自動車専用道路	京葉道路	-	六川IC		NEXCO東日本	
			1	一般国道(直轄)	国道16号	六川IC	無名交差点(駒形橋)		千葉県道事務所	
			2	市町村道	市道 新町若松町線	無名交差点(駒形橋)	橋森陸橋交差点		千葉県市	
			3	一般国道(補助)	国道126号	橋森陸橋交差点	橋森中学校入口交差点		千葉県市	
			4	市町村道	市道 橋森24号線	橋森中学校入口交差点	国立病院機構千葉医療センター		千葉県市	
37	千葉県	千葉県立青葉病院	0	自動車専用道路	京葉道路	-	松ヶ丘IC		NEXCO東日本	
			1	一般国道(直轄)	国道16号	松ヶ丘IC	大網街道入口交差点		千葉県道事務所	
			2	都道府県道	県道20号 千葉大網線	大網街道入口交差点	ハーモニープラザ交差点		千葉県市	
			3	市町村道	市道 西千葉駅稲荷町線	ハーモニープラザ交差点	矢作トンネル東交差点		千葉県市	
			4	市町村道	市道 中央里久喜町線	矢作トンネル東交差点	千葉県立青葉病院		千葉県市	
38	千葉県	帝京大学ちば総合医療センター	0	高速自動車国道	圏山自動車道	-	姉崎袖ヶ浦IC		NEXCO東日本	
			1	都道府県道	県道24号 千葉鴨川線	姉崎袖ヶ浦IC	県道24号千葉鴨川線/県道13号市原茂原線の交差点		千葉県市	
			2	都道府県道	県道13号 市原茂原線	県道24号千葉鴨川線/県道13号市原茂原線の交差点	帝京病院入口交差点		千葉県市	
			3	市町村道	市道110号線	帝京病院入口交差点	市道110号線/市道1428号線の交差点		市原市	
4	市町村道	市道1428号線	市道110号線/市道1428号線の交差点	帝京大学ちば総合医療センター		市原市				
39	千葉県	国保直営総合病院君津中央病院	0	高速自動車国道	圏山自動車道(木更津南支線)	-	木更津南IC		NEXCO東日本	
			1	一般国道(直轄)	国道127号	木更津南IC	君津中央病院前交差点		千葉県道事務所	
			2	市町村道	市道	君津中央病院前交差点	国保直営総合病院君津中央病院		木更津市	
40	千葉県	千葉労災病院	0	自動車専用道路	京葉道路	-	蘇我IC		NEXCO東日本	
			1	一般国道(直轄)	国道16号バイパス	蘇我IC	古市場交差点		千葉県道事務所	
			2	都道府県道	県道14号 千葉茂原線	古市場交差点	中西町地先(草刈交差点付近)		千葉県市	
			3	都道府県道	県道14号線	中西町地先(草刈交差点付近)	千原団地入口交差点		千葉県市	
			4	市区町村道	市道22号線	千原団地入口交差点	市道24号線/市道22号線の交差点		市原市	
			5	市区町村道	市道24号線	市道24号線/市道22号線の交差点	市道24号線/市道116号線の交差点		市原市	
41	千葉県	東邦大学医療センター佐倉病院	0	高速自動車国道	東関東自動車道	-	四街道IC		NEXCO東日本	
			1	都道府県道	県道64号 千葉臼井西線	四街道IC	王子台入口交差点		千葉県市	
			2	市町村道	市道	王子台入口交差点	東邦大学医療センター佐倉病院		佐倉市	
42	東京都	日本医科大学付属病院	0	都市高速道路	首都高速5号池袋線	-	飯田橋出口		首都高速道路	
			1	都道府県道	都道8号線(目白通り)	飯田橋出口	飯田橋交差点		東京都	
			2	都道府県道	都道405号線(外堀通り)	飯田橋交差点	水道橋交差点		東京都	
			3	都道府県道	都道301号線(白山通り)	水道橋交差点	春日町交差点		東京都	
			4	一般国道(直轄)	国道254号	春日町交差点	本郷三丁目交差点		東京国道事務所	
			5	一般国道(直轄)	国道17号	本郷三丁目交差点	東京大学農学資料館付近のT字路		東京国道事務所	
			6	都道府県道	都道455号線	東京大学農学資料館付近のT字路	向丘一丁目交差点		東京都	
43	東京都	東邦大学医療センター大森病院	0	都市高速道路	首都高速1号羽田線	-	鈴ヶ森出口		首都高速道路	
			1	都道府県道	都道316号線	鈴ヶ森出口	鈴ヶ森交差点		東京都	
			2	一般国道(直轄)	国道15号	鈴ヶ森交差点	大森東交差点		東京国道事務所	
			3	都道府県道	都道318号線(環状七号線)	大森東交差点	沢田交差点		東京都	
4	都道府県道	都市計画道路幹線幹線補助線第27号線(東邦医大通り(鬼タビ通り))	沢田交差点	東邦大学医療センター大森病院		東京都				
44	東京都	東京都立広尾病院	0	都市高速道路	首都高速2号目黒線	-	天現寺出口		首都高速道路	
			1	都道府県道	都道416号線(明治通り)	天現寺出口	天現寺橋交差点		東京都	
2	都道府県道	都道418号線	天現寺橋交差点	東京都立広尾病院		東京都				
45	東京都	東京医科大学病院	0	都市高速道路	首都高速4号新宿線	-	初台出口		首都高速道路	
			1	一般国道(直轄)	国道20号	初台出口	初台交差点		東京国道事務所	
			2	都道府県道	都道317号線(山手通り)	初台交差点	中野坂上交差点		東京都	
			3	都道府県道	都道4号線	中野坂上交差点	東京医大病院前交差点をUターン		東京都	
4	都道府県道	都道4号線	東京医大病院前交差点	東京医科大学病院		東京都				
46	東京都	帝京大学医学部附属病院	0	都市高速道路	首都高速5号池袋線	-	板橋本町出口		首都高速道路	
			1	一般国道	国道17号(中山道)	板橋本町出口	大和町交差点		東京国道事務所	
			2	都道府県道	都道318号線(環状七号線)	大和町交差点	都道318号線/都道455号線の交差点		東京都	
			3	都道府県道	都道455号線	都道318号線/都道455号線の交差点	帝京大学病院入口交差点		東京都	
			4	市町村道	北区道2046号線	帝京大学病院入口交差点	区境交差点(北区道2046号線/板橋区道1930号線)		北区	
5	市町村道	板橋区道1930号線、2094号線	区境交差点(北区道2046号線/板橋区道1930号線)	帝京大学医学部附属病院		板橋区				
47	東京都	東京女子医科大学付属足立医療センター	0	都市高速道路	首都高速中央環状線	-	扇大橋出口		首都高速道路	
			1	都道府県道	都道450号線	扇大橋出口	扇大橋北詰交差点		東京都	
			2	都道府県道	都道58号線(尾久橋通り)	扇大橋北詰交差点	江北陸橋下交差点		東京都	
			3	都道府県道	都道318号線	江北陸橋下交差点	上沼田交差点		東京都	
4	市町村道	江北254、江北260(東京女子医大通り)	上沼田交差点	東京女子医科大学付属足立医療センター		足立区				
48	東京都	東京都立墨東病院	0	都市高速道路	首都高速7号小松川線	-	錦糸町出口		首都高速道路	
			1	都市高速道路	首都高速7号小松川線	錦糸町出口	四之橋北詰交差点		首都高速道路	
			2	都道府県道	都道465号線(四ツ目通り)	四之橋北詰交差点	都道465号線/馬車通り 交差点		東京都	
			3	市町村道	特別区道墨5号路線(馬車通り)	都道465号線/馬車通り 交差点	馬車通り/特別区道墨45号路線 交差点		墨田区	
4	市町村道	特別区道墨45号路線	馬車通り/特別区道墨45号路線 交差点	東京都立墨東病院		墨田区				

No.	都県	施設名称	経路	道路種別	路線名	区間		踏切道	管理者	備考	
						始点	終点				
49	東京都	市立青梅総合医療センター	0	自動車専用道路	首都圏中央連絡自動車道	-	青梅IC			NEXCO中日本	
			1	一般国道	国道468号	青梅IC	青梅インター入口交差点			NEXCO中日本	
			2	都道府県道	都道44号線	青梅インター入口交差点	今井馬場崎交差点			東京都	
			3	都道府県道	都道63号線	今井馬場崎交差点	藤橋久保交差点			東京都	
			4	都道府県道	都道181号線	藤橋久保交差点	青梅新町交差点			東京都	
			5	都道府県道	都道5号線(青梅街道)	青梅新町交差点	野上交差点			東京都	
			6	都道府県道	都道194号線	野上交差点	河辺交差点			東京都	
			7	都道府県道	都道29号線(奥多摩街道)	河辺交差点	市立総合医療センター前交差点			東京都	
8	市町村道	市道準22号線	市立総合医療センター前交差点	市立青梅総合医療センター			青梅市				
50	東京都	東京医科大学八王子医療センター	0	自動車専用道路	首都圏中央連絡自動車道	-	高尾山IC		NEXCO中日本		
			1	一般国道(直轄)	国道20号(八王子南バイパス)	高尾山IC	医療センター交差点(東京医科大学八王子医療センター)			相武国道事務所	
51	東京都	国立病院機構災害医療センター	0	高速自動車国道	中央自動車道	-	国立府中IC(立川・府中方面)		NEXCO中日本		
			1	一般国道(直轄)	国道20号	国立府中IC(立川・府中方面)	国立インター入口交差点			相武国道事務所	
			2	都道府県道	都道256号線	国立インター入口交差点	日野橋交差点			東京都	
			3	都道府県道	都道16号線	日野橋交差点	曙町二丁目交差点			東京都	
			4	市町村道	立川市道2級4号線(南北道路)	曙町二丁目交差点	たちかわ中央公園交差点			立川市	
5	市町村道	立川市道中129、中138号線	たちかわ中央公園交差点	国立病院機構災害医療センター			立川市				
52	東京都	東京都立多摩・小児総合医療センター	0	高速自動車国道	中央自動車道	-	国立府中IC(立川・府中方面)		NEXCO中日本		
			1	一般国道(直轄)	国道20号	国立府中IC(立川・府中方面)	本宿交番前交差点			相武国道事務所	
			2	都道府県道	都道17号線	本宿交番前交差点	東京都立多摩・小児総合医療センター			東京都	
53	東京都	公立昭和病院	0	高速自動車国道	中央自動車道	-	国立府中IC(立川・府中方面)		NEXCO中日本		
			1	一般国道(直轄)	国道20号	国立府中IC(立川・府中方面)	若松町二丁目交差点			相武国道事務所	
			2	都道府県道	都道248号線	若松町二丁目交差点	天神町一丁目交差点			東京都	
			3	都道府県道	都道5号線(青梅街道)	天神町一丁目交差点	公立昭和病院			東京都	花小金井第4号
54	神奈川県	昭和大学藤が丘病院	0	高速自動車国道	東名高速道路	-	横浜青葉IC		NEXCO中日本		
			1	一般国道(直轄)	国道246号	横浜青葉IC	藤が丘立体ランプ			横浜国道事務所	
			2	市町村道	市ヶ尾第165号線	藤が丘立体ランプ	藤が丘立体下交差点			横浜市	
			3	市町村道	鶴志田第240号線	藤が丘立体下交差点	藤が丘駅前交差点			横浜市	
			4	市町村道	市ヶ尾第173号線	藤が丘駅前交差点	藤が丘駅前駐車場付近交差点			横浜市	
5	市町村道	市ヶ尾第170号線	藤が丘駅前駐車場付近交差点	昭和大学藤が丘病院			横浜市				
55	神奈川県	横浜労災病院	0	高速自動車国道	東名高速道路	-	横浜青葉JCT		NEXCO中日本		
			1	都市高速道路	首都高速神奈川17号横浜北西線	横浜青葉JCT	新横浜出口			首都高速道路	
			2	都道府県道	横浜生田	新横浜出口	新横浜公園交差点			横浜市	
			3	市町村道	新横浜元石川線	新横浜公園交差点	リハビリセンター入口交差点			横浜市	
			4	市町村道	小机第35号線	リハビリセンター入口交差点	横浜国際総合競技場東側付近交差点			横浜市	
			5	市町村道	小机第70号線	横浜国際総合競技場東側付近交差点	横浜労災病院			横浜市	
56	神奈川県	昭和大学横浜市北部病院	0	高速自動車国道	東名高速道路	-	横浜青葉JCT		NEXCO中日本		
			1	一般国道(直轄)	国道246号	横浜青葉IC	市ヶ尾交差点			横浜国道事務所	
			2	市町村道	横浜上麻生	市ヶ尾交差点	東福寺西側交差点			横浜市	
			3	市町村道	池辺市ヶ尾線	東福寺西側交差点	富士見が丘交差点			横浜市	
			4	市町村道	中山北山田線	富士見が丘交差点	都筑区役所・警察署交差点			横浜市	
			5	市町村道	荏田第321号線	都筑区役所・警察署交差点	まちづくり館前交差点			横浜市	
57	神奈川県	済生会横浜市東部病院	0	高速自動車国道	東名高速道路	-	横浜町田IC		NEXCO中日本		
			1	自動車専用道路	国道16号(保土ヶ谷BP)	横浜町田IC	新保土ヶ谷IC			横浜国道事務所	
			2	自動車専用道路	国道1号(横浜新道)	新保土ヶ谷IC	常盤台IC			NEXCO東日本	
			3	一般国道(直轄)	国道1号(横浜新道)	常盤台IC	済生会横浜市東部病院			横浜国道事務所	
			0	高速自動車国道	東名高速道路	-	横浜町田IC			NEXCO中日本	
			1	自動車専用道路	国道16号(保土ヶ谷BP)	横浜町田IC	下川井IC			横浜国道事務所	
58	神奈川県	聖マリアンナ医科大学横浜市西部病院	0	高速自動車国道	東名高速道路	-	横浜町田IC		NEXCO中日本		
			1	都道府県道	丸子中山茅ヶ崎	下川井IC	西部病院入口			横浜市	
			2	市町村道	川井第109号線	西部病院入口	聖マリアンナ医科大学横浜市西部病院			横浜市	
			0	高速自動車国道	東名高速道路	-	横浜町田IC			NEXCO中日本	
			1	自動車専用道路	国道16号(保土ヶ谷BP)	横浜町田IC	新保土ヶ谷IC			横浜国道事務所	
			2	自動車専用道路	横浜横須賀道路	新保土ヶ谷IC	狩場IC			NEXCO東日本	
59	神奈川県	けいゆう病院	3	都市高速道路	首都高速神奈川13号狩場線	狩場IC	石川町JCT		首都高速道路		
			4	都市高速道路	首都高速神奈川11号横羽線	石川町JCT	みなとみらい出口			首都高速道路	
			5	市町村道	西戸部第160号線	みなとみらい出口	いちょう通り西交差点			横浜市	
			6	市町村道	西戸部第65号線	いちょう通り西交差点	けいゆう病院			横浜市	
			0	高速自動車国道	東名高速道路	-	横浜町田IC			NEXCO中日本	
			1	自動車専用道路	国道16号(保土ヶ谷BP)	横浜町田IC	新保土ヶ谷IC			横浜国道事務所	
60	神奈川県	横浜市立市民病院	2	自動車専用道路	国道1号(横浜新道)	新保土ヶ谷IC	常盤台IC		NEXCO東日本		
			3	一般国道(直轄)	国道1号(横浜新道)	常盤台IC	三ツ沢公園入口交差点			横浜国道事務所	
			4	都道府県道	横浜生田	三ツ沢公園入口交差点	三ツ沢公園前交差点			横浜市	
			5	市町村道	三ツ沢第27号線	三ツ沢公園前交差点	三ツ沢公園前交差点付近			横浜市	
			6	市町村道	三ツ沢第24号線	三ツ沢公園前交差点付近	横浜市立市民病院			横浜市	
			0	高速自動車国道	東名高速道路	-	横浜町田IC			NEXCO中日本	
61	神奈川県	国立病院機構横浜医療センター	1	自動車専用道路	国道16号(保土ヶ谷BP)	横浜町田IC	新保土ヶ谷IC		横浜国道事務所		
			2	自動車専用道路	横浜新道	新保土ヶ谷IC	戸塚IC			NEXCO東日本	
			3	一般国道(直轄)	国道1号	戸塚IC	原宿交差点			横浜国道事務所	
			4	市町村道	環状4号線	原宿交差点	国立病院機構横浜医療センター			横浜市	
62	神奈川県	横浜市立大学附属市民総合医療センター	0	高速自動車国道	東名高速道路	-	横浜町田IC		NEXCO中日本		
			1	自動車専用道路	国道16号(保土ヶ谷BP)	横浜町田IC	新保土ヶ谷IC			横浜国道事務所	
			2	自動車専用道路	横浜横須賀道路	新保土ヶ谷IC	狩場IC			NEXCO東日本	
			3	都市高速道路	首都高速神奈川13号狩場線	狩場IC	飯東橋出口			首都高速道路	
			4	市町村道	飯東橋浦船線	飯東橋出口	浦舟町交差点			横浜市	
5	市町村道	山下高砂線	浦舟町交差点	横浜市立大学附属市民総合医療センター			横浜市				
63	神奈川県	済生会横浜市南部病院	0	高速自動車国道	東名高速道路	-	横浜町田IC		NEXCO中日本		
			1	自動車専用道路	国道16号(保土ヶ谷BP)	横浜町田IC	新保土ヶ谷IC			横浜国道事務所	
			2	自動車専用道路	横浜横須賀道路	新保土ヶ谷IC	狩場IC			NEXCO東日本	
			3	自動車専用道路	横浜横須賀道路	狩場IC	日野IC			NEXCO東日本	
			4	都道府県道	横浜鎌倉	日野IC	清水橋交差点			横浜市	
			5	市町村道	戸塚港南台線	清水橋交差点	ちどり団地入口交差点			横浜市	
64	神奈川県	横浜市立大学附属病院	6	市町村道	港南台第30号線	ちどり団地入口交差点	済生会横浜市南部病院		横浜市		
			0	高速自動車国道	東名高速道路	-	横浜町田IC			NEXCO中日本	
			1	自動車専用道路	国道16号(保土ヶ谷BP)	横浜町田IC	新保土ヶ谷IC			横浜国道事務所	
			2	自動車専用道路	横浜横須賀道路	新保土ヶ谷IC	狩場IC			NEXCO東日本	
			3	都市高速道路	首都高速神奈川13号狩場線	狩場IC	本牧JCT			首都高速道路	
			4	都市高速道路	首都高速高岸線	本牧JCT	幸浦出口			首都高速道路	
			5	一般国道(直轄)	国道357号	幸浦出口	金沢柴町交差点			横浜国道事務所	
6	市町村道	柴町第156号線	金沢柴町交差点	電機団地前交差点			横浜市				
7	市町村道	柴町第158号線	電機団地前交差点	横浜市立大学附属病院			横浜市				

No.	都県	施設名称	経路	道路種別	路線名	区間		踏切道	管理者	備考
						始点	終点			
65	神奈川県	横浜南共済病院	0	高速自動車国道	東名高速道路	-	横浜町田IC		NEXCO中日本	
			1	自動車専用道路	国道16号(保土ヶ谷BP)	横浜町田IC	新保土ヶ谷IC		横浜国道事務所	
			2	自動車専用道路	横浜横須賀道路	新保土ヶ谷IC	狩場IC		NEXCO東日本	
			3	自動車専用道路	横浜横須賀道路	狩場IC	堀口能見台IC		NEXCO東日本	
			4	市町村道	堀口第277号線	堀口能見台IC	堀口交差点		横浜市	
			5	一般国道(直轄)	国道16号	堀口交差点	南共済病院前交差点		横浜国道事務所	
66	神奈川県	横浜市立みなと赤十字病院	0	高速自動車国道	東名高速道路	-	横浜町田IC		NEXCO中日本	
			1	自動車専用道路	国道16号(保土ヶ谷BP)	横浜町田IC	新保土ヶ谷IC		横浜国道事務所	
			2	自動車専用道路	横浜横須賀道路	新保土ヶ谷IC	狩場IC		NEXCO東日本	
			3	都市高速道路	首都高速神奈川3号狩場線	狩場IC	新山下出口		首都高速道路	
			4	市町村道	山下町第39号線	新山下出口	鴨橋入口交差点		横浜市	
			5	市町村道	山下町第18号線	鴨橋入口交差点	横浜市立みなと赤十字病院		横浜市	
67	神奈川県	聖マリアンナ医科大学病院	0	高速自動車国道	東名高速道路	-	東名川崎IC		NEXCO中日本	
			1	市町村道	市道尻手黒川線	東名川崎IC	清水台交差点		川崎市	
			2	主要地方道横浜生田	主要地方道横浜生田	清水台交差点	長沢交差点		川崎市	
			3	市町村道	市道菅生226号線	長沢交差点	マリアナ医大前交差点		川崎市	
			4	市町村道	市道菅生236号線	マリアナ医大前交差点	聖マリアンナ医科大学病院		川崎市	
			0	自動車専用道路	第三京浜道路	-	京浜川崎IC		NEXCO東日本	
68	神奈川県	帝京大学医学部附属溝口病院	1	市町村道	市道二子千年線	京浜川崎IC	北見方第3下交差点		川崎市	
			2	一般国道(補助)	国道409号	北見方第3下交差点	帝京大学医学部附属溝口病院		川崎市	
			0	自動車専用道路	第三京浜道路	-	京浜川崎IC		NEXCO東日本	
			1	市町村道	市道二子千年線	京浜川崎IC	北見方第3下交差点		川崎市	
			2	一般国道(補助)	国道409号	北見方第3下交差点	溝口交差点		川崎市	
			3	都道府県道	主要地方道川崎府中	溝口交差点	梅林交差点		川崎市	
69	神奈川県	川崎市立多摩病院	4	市町村道	市道鹿島田寄線	梅林交差点	宿河原駅入口交差点		川崎市	
			5	市町村道	市道子母口宿河原線	宿河原駅入口交差点	稲田中学校北側交差点	宿河原第二	川崎市	
			6	市町村道	市道幸多摩線	稲田中学校北側交差点	川崎市立多摩病院		川崎市	
			0	高速自動車国道	首都高速神奈川16号川崎線	-	大師出口		首都高速道路	
			1	一般国道(直轄)	国道409号	大師出口	久根崎交差点	川崎大師第1	横浜国道事務所	
			2	市町村道	市道富士見鶴見線	久根崎交差点	労働会館前交差点		川崎市	
70	神奈川県	川崎市立川崎病院	3	一般国道(補助)	一般国道132号	労働会館前交差点	教育文化会館交差点		川崎市	
			4	市町村道	市道宮前町9号線	教育文化会館交差点	川崎病院交差点		川崎市	
			5	市町村道	市道新川通8号線	川崎病院交差点	川崎市立川崎病院		川崎市	
			0	自動車専用道路	第三京浜道路	-	京浜川崎IC		NEXCO東日本	
			1	市町村道	市道二子千年線	京浜川崎IC	北見方第3下交差点		川崎市	
			2	一般国道(補助)	国道409号	北見方第3下交差点	市ノ坪交差点		川崎市	
71	神奈川県	関東労災病院	3	都道府県道	主要地方道東京九子横浜	市ノ坪交差点	関東労災病院		川崎市	
			0	自動車専用道路	第三京浜道路	-	京浜川崎IC		NEXCO東日本	
			1	市町村道	市道二子千年線	京浜川崎IC	北見方第3下交差点		川崎市	
			2	一般国道(補助)	国道409号	北見方第3下交差点	市ノ坪交差点		川崎市	
			3	都道府県道	主要地方道東京九子横浜	市ノ坪交差点	関東労災病院		川崎市	
			0	自動車専用道路	第三京浜道路	-	京浜川崎IC		NEXCO東日本	
72	神奈川県	日本医科大学武蔵小杉病院	1	市町村道	市道二子千年線	京浜川崎IC	北見方第3下交差点		川崎市	
			2	一般国道(補助)	国道409号	北見方第3下交差点	小杉御殿町交差点		川崎市	
			3	市町村道	市道川崎駅丸子線	小杉御殿町交差点	小杉町交差点		川崎市	
			4	市町村道	市道小杉町3号線	小杉町交差点	市道小杉町3号線/市道小杉町29号線の交差点		川崎市	
			5	市町村道	市道小杉町29号線	市道小杉町3号線/市道小杉町29号線の交差点	日本医科大学武蔵小杉病院		川崎市	
			0	自動車専用道路	第三京浜道路	-	京浜川崎IC		NEXCO東日本	
73	神奈川県	川崎市立井田病院	1	市町村道	市道二子千年線	京浜川崎IC	北見方第3下交差点		川崎市	
			2	一般国道(補助)	国道409号	北見方第3下交差点	市ノ坪交差点		川崎市	
			3	都道府県道	主要地方道東京九子横浜	市ノ坪交差点	木月4丁目交差点		川崎市	
			4	都道府県道	主要地方道鶴見溝ノ口	木月4丁目交差点	井田病院入口交差点		川崎市	
			5	市町村道	市道井田20号線	井田病院入口交差点	川崎市立井田病院		川崎市	
			0	自動車専用道路	首都圏中央連絡自動車道	-	相模原愛川IC		NEXCO中日本	
74	神奈川県	北里大学病院	1	都道府県道	県道52号相模原町田	相模原愛川IC	北里大学病院		相模原市	
			0	自動車専用道路	首都圏中央連絡自動車道	-	相模原愛川IC		NEXCO中日本	
			1	一般国道(補助)	国道129号	相模原愛川IC	橋本五差路交差点		相模原市	
			2	一般国道(直轄)	国道16号	橋本五差路交差点	国道16号/国道413号交差点		相模原市	
			3	一般国道(補助)	国道413号	橋本五差路交差点	相原台交差点		相模原市	
			4	市町村道	市道相原76号	相原台交差点	相模原協同病院		相模原市	
75	神奈川県	相模原協同病院	0	自動車専用道路	首都圏中央連絡自動車道	-	相模原愛川IC		NEXCO中日本	
			1	一般国道(補助)	国道129号	相模原愛川IC	橋本五差路交差点		相模原市	
			2	一般国道(直轄)	国道16号	橋本五差路交差点	国道16号/国道413号交差点		相模原市	
			3	一般国道(補助)	国道413号	橋本五差路交差点	相模原赤十字病院		相模原市	
			4	市町村道	市道相原76号	相原台交差点	相模原協同病院		相模原市	
			0	自動車専用道路	横浜横須賀道路	-	馬堀海岸IC		NEXCO東日本	
76	神奈川県	相模原赤十字病院	1	一般国道(直轄)	国道16号	馬堀海岸IC	米が浜交差点		横浜国道事務所	
			2	市町村道	市道561号線	米が浜交差点	市道561号線/市道564号の交差点		横浜横須賀	
			3	市町村道	市道564号線	市道561号線/市道564号の交差点	横浜横須賀		横浜横須賀	
			0	自動車専用道路	横浜横須賀道路	-	馬堀海岸IC		NEXCO東日本	
			1	一般国道(直轄)	国道16号	馬堀海岸IC	三春町二丁目交差点		横浜国道事務所	
			2	一般国道(補助)	国道134号	三春町二丁目交差点	横浜横須賀市立市民病院		神奈川県	
77	神奈川県	横浜横須賀共済病院	0	自動車専用道路	新湘南バイパス	-	藤沢IC		NEXCO中日本	
			1	一般国道(直轄)	国道1号	藤沢IC	国道1号/国道467号の交差点		横浜国道事務所	
			2	一般国道(補助)	国道467号	国道1号/国道467号の交差点	市民病院入口交差点		神奈川県	
			3	市町村道	市道	市民病院入口交差点	藤沢市民病院		藤沢市	
			0	自動車専用道路	新湘南バイパス	-	茅ヶ崎西IC		NEXCO中日本	
			1	一般国道(直轄)	国道1号	茅ヶ崎西IC	鳥井戸橋交差点		横浜国道事務所	
78	神奈川県	横浜横須賀市立市民病院	2	一般国道(直轄)	国道1号	鳥井戸橋交差点	本村交差点		横浜国道事務所	
			3	都道府県道	県道404号線	本村交差点	茅ヶ崎市立病院前交差点		神奈川県	
			4	市町村道	市道3390号線	茅ヶ崎市立病院前交差点	茅ヶ崎市立病院		茅ヶ崎市	
			0	高速自動車国道	東名高速道路	-	大井松田IC		NEXCO中日本	
			1	一般国道(補助)	国道255号	大井松田IC	龍場インター交差点		神奈川県	
			2	一般国道(直轄)	国道246号	龍場インター交差点	大学病院前交差点		横浜国道事務所	
79	神奈川県	湘南鎌倉総合病院	3	市町村道	市道754号線	大学病院前交差点	東海大学医学部付属病院		伊勢原市	
			0	自動車専用道路	新湘南バイパス	-	茅ヶ崎西IC		NEXCO中日本	
			1	一般国道(直轄)	国道1号	茅ヶ崎西IC	相模貨物駅前交差点		横浜国道事務所	
			2	都道府県道	県道62号線	相模貨物駅前交差点	平塚市民病院入口交差点		神奈川県	
			3	市町村道	市道	平塚市民病院入口交差点	平塚市民病院		平塚市	
			0	自動車専用道路	新湘南バイパス	-	茅ヶ崎西IC		NEXCO中日本	
80	神奈川県	藤沢市民病院	1	一般国道(直轄)	国道1号	藤沢IC	国道1号/国道467号の交差点		横浜国道事務所	
			2	一般国道(補助)	国道467号	国道1号/国道467号の交差点	市民病院入口交差点		神奈川県	
			3	市町村道	市道	市民病院入口交差点	藤沢市民病院		藤沢市	
			0	自動車専用道路	新湘南バイパス	-	茅ヶ崎西IC		NEXCO中日本	
			1	一般国道(直轄)	国道1号	茅ヶ崎西IC	鳥井戸橋交差点		横浜国道事務所	
			2	一般国道(直轄)	国道1号	鳥井戸橋交差点	本村交差点		横浜国道事務所	
81	神奈川県	茅ヶ崎市民病院	3	都道府県道	県道404号線	本村交差点	茅ヶ崎市立病院前交差点		神奈川県	
			4	市町村道	市道3390号線	茅ヶ崎市立病院前交差点	茅ヶ崎市立病院		茅ヶ崎市	
			0	高速自動車国道	東名高速道路	-	大井松田IC		NEXCO中日本	
			1	一般国道(補助)	国道255号	大井松田IC	龍場インター交差点		神奈川県	
			2	一般国道(直轄)	国道246号	龍場インター交差点	大学病院前交差点		横浜国道事務所	
			3	市町村道	市道754号線	大学病院前交差点	東海大学医学部付属病院		伊勢原市	
82	神奈川県	東海大学医学部付属病院	0	自動車専用道路	新湘南バイパス	-	茅ヶ崎西IC		NEXCO中日本	
			1	一般国道(直轄)	国道1号	茅ヶ崎西IC	相模貨物駅前交差点		横浜国道事務所	
			2	都道府県道	県道62号線	相模貨物駅前交差点	平塚市民病院入口交差点		神奈川県	
			3	市町村道	市道	平塚市民病院入口交差点	平塚市民病院		平塚市	
			0	自動車専用道路	新湘南バイパス	-	茅ヶ崎西IC		NEXCO中日本	
			1	一般国道(直轄)	国道1号	茅ヶ崎西IC	相模貨物駅前交差点		横浜国道事務所	
83	神奈川県	平塚市民病院	2	都道府県道	県道62号線	相模貨物駅前交差点	平塚市民病院入口交差点		神奈川県	
			3	市町村道	市道	平塚市民病院入口交差点	平塚市民病院		平塚市	

No.	都県	施設名称	経路	道路種別	路線名	区間		踏切道	管理者	備考
						始点	終点			
84	神奈川県	秦野赤十字病院	0	高速自動車国道	東名高速道路	-	秦野中井IC		NEXCO中日本	
			1	都道府県道	県道71号線	秦野中井IC	西大竹交差点		神奈川県	
			2	都道府県道	県道62号線	西大竹交差点	秦野赤十字病院入口交差点		神奈川県	
			3	市町村道	市道87号線	秦野赤十字病院入口交差点	病院前交差点		秦野市	
			4	市町村道	市道	病院前交差点	秦野赤十字病院		秦野市	
85	神奈川県	厚木市立病院	0	高速自動車国道	東名高速道路	-	厚木IC		NEXCO中日本	
			1	一般国道（補助）	国道129号	厚木IC	文化会館前交差点		神奈川県	
			2	一般国道（直轄）	国道246号	文化会館前交差点	厚木市立病院		横浜国道事務所	
86	神奈川県	大和市立病院	0	高速自動車国道	東名高速道路	-	横浜町田IC		NEXCO中日本	
			1	一般国道（直轄）	国道16号	横浜町田IC	東名入口交差点		横浜国道事務所	
			2	一般国道（直轄）	国道246号	東名入口交差点	深見西交差点		横浜国道事務所	
			3	市町村道	市道	深見西交差点	大和市立病院		大和市	
87	神奈川県	県立足柄上病院	0	高速自動車国道	東名高速道路	-	大井松田IC		NEXCO中日本	
			1	一般国道（補助）	国道255号	大井松田IC	龍場交差点		神奈川県	
			2	都道府県道	県道72号線	龍場交差点	足柄上病院入口交差点		神奈川県	
			3	市町村道	町道	足柄上病院入口交差点	県立足柄上病院		松田町	
88	神奈川県	小田原市立病院	0	自動車専用道路	国道1号 西湘バイパス	-	箱根IC		NEXCO中日本	
			1	一般国道（直轄）	国道1号	箱根IC	早川口交差点		横浜国道事務所	
			2	都道府県道	県道73号線	早川口交差点	市立病院前交差点		神奈川県	
			3	市町村道	市道	市立病院前交差点	小田原市立病院		小田原市	
89	神奈川県	神奈川県赤十字血液センター	0	高速自動車国道	東名高速道路	-	横浜青葉JCT		NEXCO中日本	
			1	都市高速道路	首都高速神奈川7号横浜北西線	横浜青葉JCT	新横浜出口		首都高速道路	
			2	市町村道	横浜生田	新横浜出口	新横浜公園交差点		横浜市	
			3	市町村道	新横浜元石川線	新横浜公園交差点	横浜労災病院北側交差点		横浜市	
			4	市町村道	宮内新横浜線	横浜労災病院北側交差点	新横浜駅入口交差点		横浜市	
			5	市町村道	環状2号線	新横浜駅入口交差点	太尾新道入口交差点		横浜市	
			6	市町村道	新吉田第505号線	太尾新道入口交差点	新横浜まめど歯科付近交差点		横浜市	
			7	市町村道	大倉山第323号線	新横浜まめど歯科付近交差点	神奈川県赤十字血液センター		横浜市	

No.	都県	施設名称	経路	道路種別	路線名	区間		踏切道	管理者	備考			
						始点	終点						
1	埼玉県	熊谷防災基地（熊谷スポーツ文化公園）	0	高速自動車国道	東北自動車道	—	羽生IC		NEXCO東日本				
			1	都道府県道	県道84号 羽生栗橋線	羽生IC	砂山交差点		埼玉県				
			2	一般国道（補助）	国道125号 行田バイパス	砂山交差点	上之(南)交差点		埼玉県				
			3	一般国道（直轄）	国道17号熊谷BP	上之(南)交差点	熊谷スポーツ文化公園入口		大宮国道事務所				
2	埼玉県	中央防災基地	0	自動車専用道路	首都圏中央連絡自動車道	—	川島IC		NEXCO東日本				
			1	一般国道（補助）	国道254号	川島IC	落合橋北詰		埼玉県				
			2	都道府県道	平沼中老袋線	落合橋北詰	中央防災基地		埼玉県				
			3	市町村道	市道 千栗臨海線	落合橋北詰	中央防災基地		埼玉県				
3	埼玉県	新産防災基地	0	高速自動車国道	東京外環自動車道	—	和光IC		NEXCO東日本				
			1	都道府県道	県道88号 和光インター線	和光IC	理化学研究所西門		埼玉県				
			2	一般国道（補助）	国道254号	理化学研究所西門	朝霞警察署前		埼玉県				
			3	都道府県道	県道108号 東京朝霞線	朝霞警察署前	新産防災基地		埼玉県				
4	千葉県	幕張メッセ	0	高速自動車国道	東関東自動車道	—	湾岸習志野IC		NEXCO東日本				
			1	一般国道（直轄）	国道357号	湾岸習志野IC	中瀬交差点		千葉県国道事務所				
			2	市町村道	市道 中瀬幕張町線	中瀬交差点	メッセ交差点		千葉市				
			3	市町村道	市道 千葉臨海線	メッセ交差点	幕張メッセ		千葉市				
5	千葉県	県総合スポーツセンター	0	自動車専用道路	京葉道路	—	穴川IC		NEXCO東日本				
			1	一般国道（直轄）	国道16号	穴川IC	スポーツセンター交差点		千葉県国道事務所				
6	東京都	多摩広域防災倉庫	0	高速自動車国道	中央自動車道	—	国立府中IC（立川・府中方面）		NEXCO中日本				
			1	一般国道（直轄）	国道20号	国立府中IC（立川・府中方面）	国立インター入口交差点		相武国道事務所				
			2	都道府県道	都道256号線	国立インター入口交差点	日野橋交差点		東京都				
			3	都道府県道	都道16号線	日野橋交差点	曙町二丁目交差点		東京都				
			4	市町村道	立川市道2級4号線（南北道路）	曙町二丁目交差点	たちかわ中央公園交差点		立川市				
			5	市町村道	立川市道中129、中138号線	たちかわ中央公園交差点	立川警察署前交差点		立川市				
			6	都道府県道	都道153号線	立川警察署前交差点	日赤血液センター前交差点		東京都				
			7	市町村道	立川市道中127号線	日赤血液センター前交差点	多摩広域防災倉庫		立川市				
7	東京都	日本自動車ターミナル(株) 京浜トラックターミナル	0	都市高速道路	首都高速1号羽田線	—	鈴ヶ森出口		首都高速道路				
			1	都道府県道	都道316号線	鈴ヶ森出口	鈴ヶ森交差点		東京都				
			2	一般国道（直轄）	国道15号	鈴ヶ森交差点	平和島交差点		東京国道事務所				
			3	市町村道	大田区道15-1号線	平和島交差点	日本自動車ターミナル(株) 京浜トラックターミナル		大田区				
8	東京都	日本自動車ターミナル(株) 板橋トラックターミナル	0	都市高速道路	首都高速5号池袋線	—	高島平出口		首都高速道路				
			1	一般国道（直轄）	国道17号	高島平出口	三園2丁目交差点		東京国道事務所				
			3	都道府県道	都道447号線（高島通り）	三園2丁目交差点	トラックターミナル入口交差点		東京都				
			4	市町村道	板橋区道2669号線、2564号線	トラックターミナル入口交差点	日本自動車ターミナル(株) 板橋トラックターミナル		板橋区				
9	東京都	日本自動車ターミナル(株) 足立トラックターミナル	0	都市高速道路	首都高速川口線	—	足立入谷出口		首都高速道路				
			1	都道府県道	都道239号線	足立入谷出口	足立流通センター北交差点		東京都				
			2	市町村道	舎人414（舎人公園北通り）	足立流通センター北交差点	舎人414/舎人300の交差点		足立区				
10	東京都	日本自動車ターミナル(株) 葛西トラックターミナル	0	都市高速道路	首都高速湾岸線	—	葛西出口		首都高速道路				
			1	一般国道（直轄）	国道357号	葛西出口	葛西臨海公園前交差点		東京国道事務所				
			2	都道府県道	都道318号線	葛西臨海公園前交差点	葛西ターミナル交差点		東京都				
			3	市町村道	A-0260	葛西ターミナル交差点	日本自動車ターミナル(株) 葛西トラックターミナル		江戸川区				
11	神奈川県	パンフィコ横浜展示ホール	0	高速自動車国道	東名高速道路	—	横浜町田IC		NEXCO中日本				
			1	自動車専用道路	国道16号（保土ヶ谷BP）	横浜町田IC	新保土ヶ谷IC		横浜国道事務所				
			5	自動車専用道路	横浜横浜湾岸線	新保土ヶ谷IC	狩場IC		NEXCO東日本				
			6	都市高速道路	首都高速神奈川3号狩場線	狩場IC	石川町JCT		首都高速道路				
			7	都市高速道路	首都高横浜線	石川町JCT	みなとみらい出口		首都高速道路				
			8	市町村道	西戸部第160号線	みなとみらい出口	いちょう通り西交差点		横浜市				
			9	市町村道	西戸部第65号線	いちょう通り西交差点	けいゆう病院前交差点		横浜市				
			10	市町村道	高島台第295号線	けいゆう病院前交差点	パンフィコ横浜展示ホール		横浜市港湾局				
			12	神奈川県	横浜アリーナ	0	高速自動車国道	東名高速道路	—	横浜青葉JCT		NEXCO中日本	
						1	都市高速道路	首都高速神奈川7号横浜北西線	横浜青葉JCT	新横浜出口		首都高速道路	
2	都道府県道	横浜生田				新横浜出口	新横浜公園交差点		横浜市				
3	市町村道	新横浜元石川線				新横浜公園交差点	横浜労務病院北側交差点		横浜市				
4	市町村道	宮内新横浜線				横浜労務病院北側交差点	新横浜駅入口交差点		横浜市				
5	市町村道	環状2号線				新横浜駅入口交差点	横浜アリーナ		横浜市				
13	神奈川県	中央卸売市場北部市場	0	高速自動車国道	東名高速道路	—	東名川崎IC		NEXCO中日本				
			1	市町村道	市道尻手黒川線	東名川崎IC	中央卸売市場北部市場		川崎市				
14	神奈川県	神奈川県小田原合同庁舎	0	自動車専用道路	西湘バイパス	—	箱根IC		NEXCO中日本				
			1	一般国道（直轄）	国道1号	箱根入口IC	早川口交差点		横浜国道事務所				
			2	都道府県道	県道73号線	早川口交差点	小田原警察署入口		神奈川県				
15	神奈川県	神奈川県総合防災センター	0	都市高速道路	市道	—	神奈川県小田原合同庁舎		小田原市				
			1	一般国道（直轄）	国道129号	厚木南IC	戸田交差点		NEXCO中日本				
16	東京都	千代田区役所	0	都市高速道路	首都高速5号池袋線	—	一ツ橋出口		首都高速道路				
			1	都道府県道	都道301号線	一ツ橋出口	神保町交差点		東京都				
			2	都道府県道	都道302号線	神保町交差点	九段下交差点		東京都				
			3	都道府県道	都道401号線	九段下交差点	千代田区役所		東京都				
17	東京都	中央区役所	0	都市高速道路	首都高速都心環状線	—	新富町出口		首都高速道路				
			1	都道府県道	都道50号線	新富町出口	入船橋交差点		東京都				
			2	市町村道	特別区道中京第666号線	入船橋手前の左折路	中央区役所		中央区				
18	東京都	港区役所	0	都市高速道路	首都高速都心環状線	—	汐留出口		首都高速道路				
			1	都道府県道	都道316号線（海岸通り）	汐留出口	汐留橋交差点		東京都				
			2	都道府県道	都道481号線	汐留橋交差点	東新橋1丁目交差点		東京都				
			3	都道府県道	都道405号線	東新橋1丁目交差点	新橋4丁目交差点		東京都				
			4	都道府県道	都道409号線	新橋4丁目交差点	増上寺前交差点		東京都				
			5	市町村道	特別区道第1021号線	増上寺前交差点	特別区道第1021号線/特別区道第785号線の交差点		港区				
19	東京都	新宿区役所	0	都市高速道路	首都高速4号新宿線	—	新宿出口		首都高速道路				
			1	都道府県道	都道新宿副都心十二号線（公園通り）	新宿出口	成子天神下交差点		東京都				
			2	都道府県道	都道4号線	成子天神下交差点	新宿大ガード西交差点		東京都				
			3	都道府県道	都道302号線	新宿大ガード西交差点	新宿区役所前交差点		東京都				
			4	市町村道	区役所通り	新宿区役所前交差点	新宿区役所		新宿区				
20	東京都	文京区役所	0	都市高速道路	首都高速5号池袋線	—	飯田橋出口		首都高速道路				
			1	都道府県道	都道8号	飯田橋出口	飯田橋交差点		東京都				
			2	都道府県道	都道405号	飯田橋交差点	水道橋交差点		東京都				
			3	都道府県道	都道301号	水道橋交差点	春日町交差点		東京都				
			4	一般国道（直轄）	国道254号	春日町交差点	文京区役所		東京国道事務所				
21	東京都	台東区役所	0	都市高速道路	首都高速1号上野線	—	上野出口		首都高速道路				
			1	都道府県道	都道452号線	上野出口	上野駅交差点		東京都				
			2	都道府県道	都道463号線	上野駅交差点	東上野三丁目交差点		東京都				
			3	市町村道	特別区道台東第18号線	東上野三丁目交差点	台東区役所		台東区				

No.	都県	施設名称	経路	道路種別	路線名	区間		踏切道	管理者	備考
						始点	終点			
22	東京都	墨田区役所	0	都市高速道路	首都高速6号向島線	-	駒形出口		首都高速道路	
			1	都道府県道	都道463号線	駒形出口	都道453号線と都道463号線の6差路		東京都	
			2	都道府県道	都道453号線	都道453号線と都道463号線の6差路	都道453,都道461,都道463号線の5差路		東京都	
			3	都道府県道	都道461号線	都道453,都道461,都道463号線の5差路	墨田区役所		東京都	
23	東京都	江東区役所	0	都市高速道路	首都高速9号深川線	-	木場出口		首都高速道路	
			1	都道府県道	都道319号線	木場出口	都立木場公園前交差点		東京都	
			2	都道府県道	都道475号線	都立木場公園前交差点	東陽六丁目交差点		東京都	
			3	都道府県道	都道465号線	東陽六丁目交差点	江東区役所		東京都	
24	東京都	品川区役所	0	都市高速道路	首都高速中央環状線	-	五反田出口		首都高速道路	
			1	都道府県道	都道317号線	五反田出口	西五反田1丁目交差点		東京都	
			2	一般国道(直轄)	国道1号	西五反田1丁目交差点	国道1号/百反通りの交差点		東京都	
			3	市町村道	特別区道幹線一級2号(百反通り)	国道1号/百反通りの交差点	百反通り/区役所通りの交差点		品川区	
25	東京都	目黒区役所	0	都市高速道路	首都高速3号渋谷線	-	池尻出口		首都高速道路	
			1	一般国道(直轄)	国道246号(玉川通り)	池尻出口	国道246号(玉川通り)/東京都317号線 環状六号線(山手通り)の交差点		東京都	
			2	都道府県道	都317号線 環状六号線(山手通り)	国道246号(玉川通り)/東京都317号線 環状六号線(山手通り)の交差点	中目黒立体交差交差点		東京都	
			3	都道府県道	都416号線 古川橋二子玉川線	中目黒立体交差交差点	目黒区役所		東京都	
25	東京都	目黒区役所	0	都市高速道路	首都高速3号渋谷線	-	池尻出口		首都高速道路	
			1	一般国道(直轄)	国道246号(玉川通り)	池尻出口	国道246号(玉川通り)/東京都317号線 環状六号線(山手通り)の交差点		川崎国道事務所	
			2	都道府県道	都317号線 環状六号線(山手通り)	国道246号(玉川通り)/東京都317号線 環状六号線(山手通り)の交差点	中目黒立体交差交差点		東京都	
			3	都道府県道	都416号線 古川橋二子玉川線	中目黒立体交差交差点	目黒区役所		東京都	
26	東京都	大田区役所	0	都市高速道路	首都高速1号羽田線	-	羽田出口		首都高速道路	
			1	都道府県道	都道311号線	羽田出口	大田区役所入口交差点		東京都	
27	東京都	世田谷区役所	0	都市高速道路	首都高速3号渋谷線	-	三軒茶屋出口		首都高速道路	
			1	一般国道(直轄)	国道246号	三軒茶屋出口	三軒茶屋交差点		東京都	
			2	都道府県道	東京都3号線 世田谷町田線	三軒茶屋交差点	世田谷区役所入口交差点		東京都	
			3	市町村道	世田谷区役所通り	世田谷区役所入口交差点	世田谷区役所前交差点		松陰神社前2号	
28	東京都	渋谷区役所	0	都市高速道路	首都高速4号新宿線	-	初台出口		首都高速道路	
			1	一般国道(直轄)	国道20号	初台出口	初台交差点		東京都	
			2	都道府県道	都道317号(山手通り)	初台交差点	雷ヶ谷交差点		東京都	
			3	都道府県道	都道413号(井ノ頭通り)	雷ヶ谷交差点	代木公園交番前交差点		東京都	
29	東京都	中野区役所	0	都市高速道路	首都高速中央環状線	-	西池袋出口		首都高速道路	
			1	都道府県道	都道317号線	西池袋出口	上落合二丁目交差点		東京都	
			2	都道府県道	都道25号線	都道25号線/けやき通りの交差点	都道25号線/けやき通りの交差点		東京都	
			3	市町村道	けやき通り	都道25号線/けやき通りの交差点	中野区役所		中野区	
30	東京都	杉並区役所	0	都市高速道路	首都高速4号新宿線	-	高井戸出口		首都高速道路	
			1	一般国道(直轄)	国道20号(甲州街道)	高井戸出口	大原交差点		東京都	
			2	都道府県道	都道318号線	大原交差点	高円寺橋橋下交差点		東京都	
			3	都道府県道	都道4号線 東京所沢線(青梅街道)	高円寺橋橋下交差点	杉並区役所		東京都	
31	東京都	豊島区役所	0	都市高速道路	首都高速5号池袋線	-	護国寺出口		首都高速道路	
			1	都道府県道	東京都435号線 音羽池袋線	護国寺出口	東京都435号線/特別区道42-260の交差点		東京都	
32	東京都	北区役所	0	都市高速道路	首都高速中央環状線	-	王子北出口		首都高速道路	
			1	都道府県道	都道306号線	王子北出口	王子三丁目交差点		東京都	
33	東京都	荒川区役所	0	都市高速道路	首都高速1号上野線	-	入谷出口		首都高速道路	
			1	一般国道(直轄)	国道4号	入谷出口	大岡橋丁交差点		東京都	
			2	都道府県道	都道306号線	大岡橋丁交差点	荒川区役所		東京都	
			0	都市高速道路	首都高速5号池袋線	-	板橋本町出口		首都高速道路	
34	東京都	板橋区役所	1	一般国道(直轄)	国道17号	板橋本町出口	仲宿交差点		東京都	
			2	都道府県道	都道317号線(山手通り)	仲宿交差点	板橋区役所		東京都	
35	東京都	練馬区役所	0	高速自動車国道	開越自動車道	-	練馬IC		NEXCO東日本	
			1	都道府県道	主要地方道24号線	練馬IC	谷原交差点		東京都	
36	東京都	足立区役所	0	都市高速道路	首都高速6号三郷線	-	加平出口		首都高速道路	
			1	都道府県道	都道501号線	加平出口	都道501号線から都道318号線への分岐		東京都	
			2	都道府県道	都道318号線(都道501号線側道)	都道501号線から都道318号線への分岐	梅島陸橋交差点		東京都	
			3	一般国道(直轄)	国道4号	梅島陸橋交差点	足立区役所		東京都	
37	東京都	葛飾区役所	0	都市高速道路	首都高速中央環状線	-	平井大橋出口		首都高速道路	
			1	都道府県道	都道315号線	平井大橋出口	たつみ橋交差点		東京都	
			2	都道府県道	都道308号線 千住小松川葛西沖線	たつみ橋交差点	本田広小路交差点		東京都	
			3	一般国道(直轄)	国道6号(水戸街道)	都道450号線/国道6号の交差点(四ツ木橋排水場北側の交差点)	立石五丁目交差点		東京都	
38	東京都	江戸川区役所	0	都市高速道路	首都高速中央環状線	-	平井大橋出口		首都高速道路	
			1	都道府県道	都道315号線	平井大橋出口	たつみ橋交差点		東京都	
			2	都道府県道	都道308号線 千住小松川葛西沖線	たつみ橋交差点	八蔵橋交差点		東京都	
			3	一般国道	国道14号線 複線	八蔵橋交差点	江戸川区役所		東京都	
39	東京都	武蔵野市役所	0	高速自動車国道	中央自動車道	-	調布IC		NEXCO中日本	
			1	一般国道(直轄)	国道20号	調布IC	下石原交差点		相武国道事務所	
			2	都道府県道	都道12号線	下石原交差点	久保公園付近の交差点		東京都	
			3	都道府県道	都道7号線	久保公園付近の交差点	中央通り交差点		東京都	
40	東京都	三鷹市役所	0	都市高速道路	首都高速中央環状線	-	平井大橋出口		首都高速道路	
			1	都道府県道	都道315号線	平井大橋出口	たつみ橋交差点		東京都	
			2	都道府県道	都道308号線 千住小松川葛西沖線	たつみ橋交差点	八蔵橋交差点		東京都	
			3	一般国道(直轄)	国道20号(甲州街道)	調布IC	下石原交差点		相武国道事務所	
			4	都道府県道	都道12号線	下石原交差点	野崎八幡前交差点		東京都	

No.	都県	施設名称	経路	道路種別	路線名	区間		踏切道	管理者	備考
						始点	終点			
41	東京都	調布市役所	0	高速自動車国道	中央自動車道	—	調布IC		NEXCO中日本	
			1	一般国道(直轄)	国道20号(甲州街道)	調布IC	下石原交差点	相武国道事務所		
			2	都道府県道	都道110号線19号線 町田調布線	下石原交差点	鶴川街道交差点	東京都		
			3	市町村道	調布市道C12号線(品川通り)	鶴川街道交差点	小島町3丁目交差点	調布市		
			4	市町村道	調布市道C34号線	小島町3丁目交差点	調布市役所前交差点	調布市		
42	埼玉県	三郷市役所	0	高速自動車国道	東京外環自動車道	—	外環三郷西IC	NEXCO東日本		
			1	一般国道(直轄)	国道298号	外環三郷西IC	花和田	北首都国道事務所		
			2	市町村道	三郷市0108号線	花和田	三郷市役所	三郷市		
43	埼玉県	八潮市役所	0	都市高速道路	首都高速6号三郷線	—	八潮出口	首都高速道路		
			1	一般国道(補助)	八潮三郷線	八潮出口	八潮駅入口	埼玉県		
			2	市町村道	市道0740・0730・0190・2031号線	八潮駅入口	八潮市役所	八潮市		
44	埼玉県	草加市役所	0	高速自動車国道	東京外環自動車道	—	草加IC	NEXCO東日本		
			1	一般国道(直轄)	国道298号	草加IC	新善町	北首都国道事務所		
			2	一般国道(直轄)	国道4号	新善町	花栗(中)	大宮国道事務所		
			3	都道府県道	さいたま草加道	花栗(中)	谷古宇橋	埼玉県		
			4	都道府県道	足立越谷線	谷古宇橋	草加駅入口	埼玉県		
			5	都道府県道	草加停車場線	草加駅入口	草加市役所第二庁舎前交差点	埼玉県		
45	埼玉県	川口市役所	0	高速自動車国道	東京外環自動車道	—	川口中央IC	NEXCO東日本		
			1	一般国道(直轄)	国道298号	川口中央IC	西新井宿	北首都国道事務所		
			2	一般国道(補助)	国道122号	西新井宿	未広	埼玉県		
			3	市町村道	幹線第25号線	未広	川口市役所	川口市		
			0	高速自動車国道	東京外環自動車道	—	外環浦和IC	NEXCO東日本		
46	埼玉県	蕨市役所	1	一般国道(直轄)	国道298号	外環浦和IC	辻一丁目	北首都国道事務所		
			2	一般国道(直轄)	国道17号	辻一丁目	蕨市役所入口	大宮国道事務所		
			3	都道府県道	蕨停車場線	蕨市役所入口	蕨市役所	埼玉県		
47	埼玉県	戸田市役所	0	高速自動車国道	東京外環自動車道	—	外環浦和IC	NEXCO東日本		
			1	一般国道(直轄)	国道298号	外環浦和IC	辻一丁目	北首都国道事務所		
			2	一般国道(直轄)	国道17号	辻一丁目	戸田市役所入口	大宮国道事務所		
			3	市町村道	市道2035線	戸田市役所入口	市役所前	戸田市		
			4	市町村道	市道2036線	市役所前	戸田市役所	戸田市		
48	埼玉県	和光市役所	0	高速自動車国道	東京外環自動車道	—	和光IC	NEXCO東日本		
			1	都道府県道	県道88号 和光インター線	和光IC	理化学研究所西門	埼玉県		
			2	一般国道(補助)	国道254号	理化学研究所西門	和光市役所入口	埼玉県		
49	埼玉県	越谷防災基地	0	高速自動車国道	東北自動車道	—	浦和IC	NEXCO東日本		
			1	一般国道(補助)	国道463号	浦和IC	釣上	さいたま市		
			2	都道府県道	蕨生岩槻線	釣上	県民健康福祉村南口	埼玉県		
			3	市町村道	越谷市道60268号線	県民健康福祉村南口	越谷防災基地	越谷市		
			0	都市高速道路	首都高速埼玉新都心線	—	新都心西出口	首都高速道路		
50	埼玉県	さいたまスーパーアリーナ	1	都道府県道	宗回さいたま線	新都心西出口	さいたま市中央区新都心8	さいたま市		
			2	市町村道	2208号線	さいたま市中央区新都心8	さいたまスーパーアリーナ	さいたま市		
51	埼玉県	消防学校	0	高速自動車国道	東北自動車道	—	羽生IC	NEXCO東日本		
			1	都道府県道	県道84号 羽生栗橋線	羽生IC	砂山交差点	埼玉県		
			2	一般国道(補助)	国道125号 行田バイパス	砂山交差点	小見(南)交差点	埼玉県		
			3	都道府県道	県道7号 佐野行田線	小見(南)交差点	長野ロータリー交差点	武州荒木No.16		
			4	都道府県道	県道128号 熊谷羽生線	長野ロータリー交差点	桜町交差点	埼玉県		
			5	都道府県道	県道66号 行田東松山線	桜町交差点	次上駅入口交差点	埼玉県		
			6	一般国道(直轄)	国道17号	次上駅入口交差点	袋交差点	大宮国道事務所		
52	千葉県	コスモ石油千葉製油所	0	高速自動車国道	館山自動車道	—	市原IC	NEXCO東日本		
			1	一般国道(補助)	国道297号	市原IC	五井南海岸交差点	千葉県		
			2	一般国道(直轄)	国道16号	五井南海岸交差点	五井火力入口交差点	千葉県事務所		
53	千葉県	大阪国際石油精製千葉製油所	3	市町村道	市道2010号線	五井火力入口交差点	コスモ石油千葉製油所	市原市		
			0	高速自動車国道	館山自動車道	—	市原IC	NEXCO東日本		
			1	一般国道(補助)	国道297号	市原IC	五井南海岸交差点	千葉県		
			2	一般国道(直轄)	国道16号	五井南海岸交差点	国道16号/市道2006号線の交差点	千葉県国道事務所		
			3	市町村道	市道2006号線	国道16号/市道2006号線の交差点	大阪国際石油精製千葉製油所	市原市		
54	千葉県	出光興産千葉事業所	0	高速自動車国道	館山自動車道	—	市原IC	NEXCO東日本		
			1	一般国道(補助)	国道297号	市原IC	五井南海岸交差点	千葉県		
			2	一般国道(直轄)	国道16号	五井南海岸交差点	出光興産千葉事業所 南通用門前	千葉県国道事務所		
			0	高速自動車国道	館山自動車道	—	市原IC	NEXCO東日本		
55	千葉県	富士石油袖ヶ浦製油所	1	一般国道(補助)	国道297号	市原IC	五井南海岸交差点	千葉県		
			2	一般国道(直轄)	国道16号	五井南海岸交差点	JR東日本 長浦変電所付近	千葉県国道事務所		
			3	都道府県道	県道300号線	JR東日本 長浦変電所付近	住友化学千葉工場付近	千葉県		
			4	市町村道	北袖インターチェンジ線	住友化学千葉工場付近	富士石油袖ヶ浦製油所	袖ヶ浦市		
56	千葉県	ENEOS市川油槽所	0	高速自動車国道	東関東自動車道	—	湾岸市川IC	NEXCO東日本		
			1	一般国道(直轄)	国道357号	湾岸市川IC	国道357号/市道の交差点	千葉県国道事務所		
			2	市町村道	市道	国道357号/市道の交差点	無名交差点(市川市本行徳2554-69地先)	市川市		
57	東京都	出光興産東京油槽所 【候補地】	0	都市高速道路	首都高速湾岸線	—	新木場出口	首都高速道路		
			1	一般国道(直轄)	国道357号	新木場出口	新木場交差点	東京国道事務所		
			2	臨港道路	新木場若洲線	新木場交差点	新木場若洲線/若洲1号線の交差点	東京都(港湾局)		
			3	臨港道路	若洲1号線	新木場若洲線/若洲1号線の交差点	若洲1号線/若洲24号線の交差点	東京都(港湾局)		
			4	臨港道路	若洲24号線	若洲1号線/若洲24号線の交差点	出光興産東京油槽所	東京都(港湾局)		
58	東京都	日本オイスターミナル 八王子営業所 【候補地】	0	高速自動車国道	中央自動車道	—	八王子IC	NEXCO中日本		
			1	一般国道(直轄)	国道16号(八王子街道)	八王子IC	左入橋交差点	相武国道事務所		
			2	一般国道(直轄)	国道16号(八王子バイパス)	左入橋交差点	新浅川橋南交差点	相武国道事務所		
			3	市町村道	八王子市幹線1線23号線(北野公園通り)	新浅川橋南交差点	日本オイスターミナル 八王子営業所	八王子市		
59	神奈川県	ENEOS川崎製油所	0	都市高速道路	首都高速湾岸線	—	浮島出口	首都高速道路		
			1	一般国道(直轄)	国道409号	浮島出口	ENEOS川崎製油所	横浜国道事務所		
60	神奈川県	東西オイスターミナル川崎油槽所	0	都市高速道路	首都高速神奈川1号横羽線	—	浜川崎出口	首都高速道路		
			1	都道府県道	主要地方道東京大師横浜	浜川崎出口	川崎臨港警察署前交差点	川崎市		
			2	市町村道	市道早月橋水江町線	川崎臨港警察署前交差点	池上町交差点	川崎市		
61	神奈川県	東亜石油京浜製油所	3	市町村道	市道野町夜光線	池上町交差点	東西オイスターミナル川崎油槽所	川崎市		
			0	都市高速道路	首都高速神奈川1号横羽線	—	浜川崎出口	首都高速道路		
			1	都道府県道	主要地方道東京大師横浜	浜川崎出口	川崎臨港警察署前交差点	川崎市		
2	市町村道	市道早月橋水江町線	川崎臨港警察署前交差点	東亜石油京浜製油所	川崎市					

No.	都県	施設名称	経路	道路種別	路線名	区間		踏切道	管理者	備考
						始点	終点			
62	神奈川県	ENEOS根岸製油所	0	高速自動車国道	東名高速道路	—	横浜町田IC		NEXCO中日本	
			1	自動車専用道路	国道16号(保土ヶ谷BP)	横浜町田IC	新保土ヶ谷IC	横浜町田IC	横浜国道事務所	
			2	自動車専用道路	横浜横須賀道路	新保土ヶ谷IC	狩場IC		NEXCO東日本	
			3	都市高速道路	首都高速神奈川3号狩場線	狩場IC	阪東橋出口		首都高速道路	
			4	市町村道	阪東橋浦船線	阪東橋出口	阪東橋交差点		横浜市	
			5	一般国道(直轄)	国道16号	阪東橋交差点	吉野町3丁目交差点		横浜国道事務所	
			6	一般国道(直轄)	国道16号	吉野町3丁目交差点	根岸橋交差点		横浜国道事務所	
			7	一般国道(直轄)	国道16号	根岸橋交差点	八幡橋交差点		横浜国道事務所	
			8	市町村道	山下本牧磯子線	八幡橋交差点	白石前交差点		横浜市	
63	千葉県	千葉港(船橋中央ふ頭南E岸壁)	0	高速自動車国道	東関東自動車道	—	海岸市川IC		NEXCO東日本	
			1	一般国道(直轄)	国道357号	海岸市川IC	市川市原木	千葉国道事務所		
			2	臨港道路		市川市原木	船橋市潮見町	千葉県(港湾管理者)		
			3	臨港道路		船橋市潮見町	船橋市潮見町	千葉県(港湾管理者)		
			4	臨港道路		船橋市潮見町	千葉港(船橋市潮見町)	千葉県(港湾管理者)		
			0	自動車専用道路	京葉道路	—	穴川IC		NEXCO東日本	
			1	都道府県道	県道4号線	穴川IC	穴川インター交差点		千葉県	
			2	一般国道	国道126号	穴川インター交差点	千葉市稲毛区穴川3丁目		千葉市	
			3	市町村道	市道新港六川線	千葉市稲毛区穴川3丁目	運輸支局入口交差点		千葉市	
64	千葉県	千葉港(中央ふ頭I岸壁)	0	自動車専用道路	京葉道路	—	穴川IC		NEXCO東日本	
			1	都道府県道	県道4号線	穴川IC	穴川インター交差点		千葉県	
			2	一般国道	国道126号	穴川インター交差点	千葉市稲毛区穴川3丁目		千葉市	
			3	市町村道	市道新港六川線	千葉市稲毛区穴川3丁目	運輸支局入口交差点		千葉市	
			4	一般国道(直轄)	国道14号・国道357号	運輸支局入口交差点	千葉市中央区登戸1丁目		千葉県国道事務所	
			5	市町村道	市道千葉港黒砂台線	千葉市中央区登戸1丁目	千葉みなと駅入口交差点		千葉市	
			6	臨港道路	臨港プロムナード	千葉みなと駅入口交差点	千葉港(中央ふ頭岸壁)		千葉県(港湾管理者)	
			0	自動車専用道路	京葉道路	—	穴川IC		NEXCO東日本	
			65	千葉県	千葉港(出洲ふ頭C岸壁)	0	自動車専用道路	京葉道路	—	穴川IC
1	都道府県道	県道4号線				穴川IC	穴川インター交差点		千葉県	
2	一般国道	国道126号				穴川インター交差点	千葉市稲毛区穴川3丁目		千葉市	
3	市町村道	市道新港六川線				千葉市稲毛区穴川3丁目	運輸支局入口交差点		千葉市	
4	一般国道(直轄)	国道14号・国道357号				運輸支局入口交差点	千葉県中央区登戸1丁目		千葉県国道事務所	
5	市町村道	市道千葉港黒砂台線				千葉市中央区登戸1丁目	千葉みなと駅入口交差点		千葉市	
6	臨港道路	臨港プロムナード				千葉みなと駅入口交差点	千葉港(中央ふ頭岸壁)		千葉県(港湾管理者)	
0	自動車専用道路	京葉道路				—	穴川IC		NEXCO東日本	
66	東京都	東京港(大井食品ふ頭OM・ON岸壁)				0	都市高速道路	首都高速湾岸線	—	大井南出口
			1	一般国道(直轄)	国道357号	大井南出口	中央陸橋上	東京国道事務所		
			2	臨港道路	大井2号線	中央陸橋上	大井税関前	東京都(港湾局)		
			3	臨港道路	大井縦貫線	大井税関前	南部陸橋東詰	東京都(港湾局)		
			4	臨港道路	大井13号線	南部陸橋東詰	大井食品ふ頭入口	東京都(港湾局)		
			0	都市高速道路	首都高速1号羽田線	—	芝浦出口		首都高速道路	
			1	都道府県道	都道316号	芝浦出口	南浜橋交差点	東京都		
			2	臨港道路	海岸青海線	南浜橋交差点	パーク芝浦前	東京都(港湾局)		
			67	東京都	東京港(芝浦ふ頭C・D・E・F・G岸壁)	0	都市高速道路	首都高速湾岸線	—	新木場出口
1	一般国道(直轄)	国道357号				新木場出口	辰巳交差点	東京都(港湾局)		
2	臨港道路	辰巳2号線				辰巳交差点	辰巳ふ頭入口	東京都(港湾局)		
0	都市高速道路	首都高速湾岸線				—	有明出口		首都高速道路	
1	一般国道(直轄)	国道357号				有明出口	有明二丁目	東京都(港湾局)		
2	臨港道路	有明2号線				有明二丁目	フェリーふ頭入口	東京都(港湾局)		
3	臨港道路	青海有明南連絡線				フェリーふ頭入口	東京ビッグサイト前	東京都(港湾局)		
4	臨港道路	有明南縦貫線				東京ビッグサイト前	10号その1多目的岸壁入口	東京都(港湾局)		
68	東京都	東京港(辰巳ふ頭NB・NC岸壁)				0	都市高速道路	首都高速湾岸線	—	芝浦出口
			1	都道府県道	都道316号	芝浦出口	港南四丁目	東京都		
			2	臨港道路	都道480号	港南四丁目	港南大橋東詰	東京都		
			3	臨港道路	品川11号線	港南大橋東詰	品川11号線/品川1号線の交差点	東京都(港湾局)		
			4	臨港道路	品川11号線	品川11号線/品川1号線の交差点	品川ふ頭入口	東京都(港湾局)		
			0	都市高速道路	首都高速湾岸線	—	臨海副都心出口		首都高速道路	
			1	一般国道(直轄)	国道357号	臨海副都心出口	お台場中央	東京都(港湾局)		
			2	臨港道路	青海縦貫線	お台場中央	中防大橋北詰	東京都(港湾局)		
			69	東京都	東京港(10号地その1多目的ふ頭MP1岸壁)	0	都市高速道路	首都高速湾岸線	—	臨海副都心出口
1	一般国道(直轄)	国道357号				臨海副都心出口	お台場中央	東京都(港湾局)		
2	臨港道路	青海縦貫線				お台場中央	中防大橋北詰	東京都(港湾局)		
3	臨港道路	中防内3号線				中防大橋北詰	環境局中防合同庁舎前	東京都(港湾局)		
4	臨港道路	中防内4号線				環境局中防合同庁舎前	中央防波堤交差点	東京都(港湾局)		
5	臨港道路	中防内1号線				中央防波堤交差点	中央防波堤内側内貿ふ頭入口	東京都(港湾局)		
0	都市高速道路	首都高速湾岸線				—	臨海副都心出口		首都高速道路	
1	一般国道(直轄)	国道357号				臨海副都心出口	お台場中央	東京都(港湾局)		
70	東京都	東京港(品川ふ頭S1・S2岸壁)				0	都市高速道路	首都高速湾岸線	—	臨海副都心出口
			1	一般国道(直轄)	国道357号	臨海副都心出口	お台場中央	東京都(港湾局)		
			2	臨港道路	青海縦貫線	お台場中央	中防大橋北詰	東京都(港湾局)		
			3	臨港道路	中防内3号線	中防大橋北詰	環境局中防合同庁舎前	東京都(港湾局)		
			4	臨港道路	中防内4号線	環境局中防合同庁舎前	中央防波堤交差点	東京都(港湾局)		
			5	臨港道路	中防内1号線	中央防波堤交差点	中央防波堤内側内貿ふ頭入口	東京都(港湾局)		
			0	都市高速道路	首都高速湾岸線	—	臨海副都心出口		首都高速道路	
			1	一般国道(直轄)	国道357号	臨海副都心出口	お台場中央	東京都(港湾局)		
			71	東京都	東京港(中央防波堤内側内貿ふ頭X4・X5岸壁)	0	都市高速道路	首都高速湾岸線	—	臨海副都心出口
1	一般国道(直轄)	国道357号				臨海副都心出口	お台場中央	東京都(港湾局)		
2	臨港道路	青海縦貫線				お台場中央	中防大橋北詰	東京都(港湾局)		
3	臨港道路	中防内3号線				中防大橋北詰	環境局中防合同庁舎前	東京都(港湾局)		
4	臨港道路	中防内4号線				環境局中防合同庁舎前	中央防波堤交差点	東京都(港湾局)		
5	臨港道路	中防内1号線				中央防波堤交差点	中央防波堤内側内貿ふ頭入口	東京都(港湾局)		
0	都市高速道路	首都高速湾岸線				—	臨海副都心出口		首都高速道路	
1	一般国道(直轄)	国道357号				臨海副都心出口	お台場中央	東京都(港湾局)		
72	東京都	東京港(東京国際クルーズふ頭AP1岸壁)				0	高速自動車国道	東名高速道路	—	横浜町田IC
			1	自動車専用道路	国道16号(保土ヶ谷BP)	横浜町田IC	新保土ヶ谷IC	横浜町田IC	横浜国道事務所	
			2	自動車専用道路	横浜横須賀道路	新保土ヶ谷IC	狩場IC		NEXCO東日本	
			3	都市高速道路	首都高速神奈川3号狩場線	狩場IC	石川町JCT		首都高速道路	
			4	都市高速道路	首都高横羽線	石川町JCT	横浜駅東口出口		首都高速道路	
			5	一般国道(直轄)	国道1号	横浜駅東口出口	青木通交差点		横浜国道事務所	
			6	一般国道(直轄)	国道15号	青木通交差点	中央市場入口交差点		横浜国道事務所	
			7	市町村道	高島台第51号線	中央市場入口交差点	市場正面付近		横浜市	
			8	臨港道路	高島台第303号線	市場正面付近	横浜港(山内ふ頭A岸壁)		横浜市港湾局	
73	神奈川県	横浜港(山ノ内ふ頭岸壁)	0	高速自動車国道	東名高速道路	—	横浜町田IC		NEXCO中日本	
			1	自動車専用道路	国道16号(保土ヶ谷BP)	横浜町田IC	新保土ヶ谷IC	横浜町田IC	横浜国道事務所	
			2	自動車専用道路	横浜横須賀道路	新保土ヶ谷IC	狩場IC		NEXCO東日本	
			3	都市高速道路	首都高速神奈川3号狩場線	狩場IC	石川町JCT		首都高速道路	
			4	都市高速道路	首都高横羽線	石川町JCT	横浜駅東口出口		首都高速道路	
			5	一般国道(直轄)	国道1号	横浜駅東口出口	青木通交差点		横浜国道事務所	
			6	一般国道(直轄)	国道15号	青木通交差点	中央市場入口交差点		横浜国道事務所	
			7	市町村道	高島台第51号線	中央市場入口交差点	市場正面付近		横浜市	
			8	臨港道路	高島台第303号線	市場正面付近	横浜港(山内ふ頭A岸壁)		横浜市港湾局	
74	神奈川県	横浜港(みなとみらい1号、2号岸壁)	0	高速自動車国道	東名高速道路	—	横浜町田IC		NEXCO中日本	
			1	自動車専用道路	国道16号(保土ヶ谷BP)	横浜町田IC	新保土ヶ谷IC	横浜町田IC	横浜国道事務所	
			2	自動車専用道路	横浜横須賀道路	新保土ヶ谷IC	狩場IC		NEXCO東日本	
			3	都市高速道路	首都高速神奈川3号狩場線	狩場IC	石川町JCT		首都高速道路	
			4	都市高速道路	首都高横羽線	石川町JCT	みなとみらい出口		首都高速道路	
			5	市町村道	西戸部第160号線	みなとみらい出口	いちょう通り西交差点		横浜市	
			6	市町村道	西戸部第65号線	いちょう通り西交差点	けいゆう病院前交差点		横浜市	
			7	市町村道	高島台第295号線	けいゆう病院前交差点	展示ホール北交差点		横浜市	
			8	市町村道	高島台第245号線	展示ホール北交差点	臨港パーク入口交差点		横浜市	
9	臨港道路	港湾1号線	臨港パーク入口交差点	横浜港(みなとみらい耐震バス)		横浜市港湾局				
75	神奈川県	横浜港(新港ふ頭9号岸壁)	0	高速自動車国道	東名高速道路	—	横浜町田IC		NEXCO中日本	
			1	自動車専用道路	国道16号(保土ヶ谷BP)	横浜町田IC	新保土ヶ谷IC	横浜町田IC	横浜国道事務所	
			2	自動車専用道路	横浜横須賀道路	新保土ヶ谷IC	狩場IC		NEXCO東日本	
			3	都市高速道路	首都高速神奈川3号狩場線	狩場IC	石川町JCT		首都高速道路	
			4	都市高速道路	首都高横羽線	石川町JCT	みなとみらい出口		首都高速道路	
			5	市町村道	西戸部第160号線	みなとみらい出口	いちょう通り西交差点		横浜市	
			6	市町村道	西戸部第65号線	いちょう通り西交差点	けいゆう病院前交差点		横浜市	
			7	市町村道	高島台第295号線	けいゆう病院前交差点	国際橋付近		横浜市	
			8	市町村道	高島台第295号線	国際橋付近	サークルウォーク交差点		横浜市	
9	市町村道	新港第3号線	サークルウォーク交差点	客船ターミナル入口交差点		横浜市				
76	神奈川県	横浜港(本牧ふ頭BC1・BC2岸壁)	0	高速自動車国道	東名高速道路	—	横浜町田IC		NEXCO中日本	
			1	自動車専用道路	国道16号(保土ヶ谷BP)	横浜町田IC	新保土ヶ谷IC	横浜町田IC	横浜国道事務所	
			2	自動車専用道路	横浜横須賀道路	新保土ヶ谷IC	狩場IC		NEXCO東日本	
			3	都市高速道路	首都高速神奈川3号狩場線	狩場IC	新山下出口		首都高速道路	
			4	市町村道	山下町第39号線	新山下出口	錦町交差点		横浜市	
			5	市町村道	新山下第34号線	錦町交差点	C埠頭入口交差点		横浜市	
			6	臨港道路	本牧ふ頭C突堤中央道路	C埠頭入口交差点	横浜港(本牧ふ頭BC1岸壁)		横浜市港湾局・横浜港埠頭株式会社	

No.	都県	施設名称	経路	道路種別	路線名	区間		踏切道	管理者	備考
						始点	終点			
77	神奈川県	横浜港（本牧ふ頭D4・D5岸壁）	0	高速自動車国道	東名高速道路	—	横浜町田IC		NEXCO中日本	
			1	自動車専用道路	国道16号（保土ヶ谷BP）	横浜町田IC	新保土ヶ谷IC		横浜国道事務所	
			2	自動車専用道路	横浜横須賀道路	新保土ヶ谷IC	狩場IC		NEXCO東日本	
			3	都市高速道路	首都高速神奈川3号狩場線	狩場IC	新山下出口		首都高速道路	
			4	市町村道	山下町第39号線	新山下IC	錦町交差点		横浜市	
			5	市町村道	新山下第34号線	錦町交差点	D埠頭入口交差点		横浜市	
78	神奈川県	横浜港（南本牧ふ頭MC3・MC4岸壁）	0	高速自動車国道	東名高速道路	—	横浜町田IC		NEXCO中日本	
			1	自動車専用道路	国道16号（保土ヶ谷BP）	横浜町田IC	新保土ヶ谷IC		横浜国道事務所	
			2	自動車専用道路	横浜横須賀道路	新保土ヶ谷IC	狩場IC		NEXCO東日本	
			3	都市高速道路	首都高速神奈川3号狩場線	狩場IC	本牧JCT		首都高速道路	
			4	都市高速道路	首都高速湾岸線	本牧JCT	南本牧ふ頭出口		首都高速道路	
			5	臨港道路	南本牧はま道路ほか	南本牧ふ頭出口	横浜港（南本牧ふ頭MC3・MC4岸壁）		横浜市港湾局・横浜港埠頭株式会社	
79	神奈川県	横浜港（金沢木材ふ頭）	0	高速自動車国道	東名高速道路	—	横浜町田IC		NEXCO中日本	
			1	自動車専用道路	国道16号（保土ヶ谷BP）	横浜町田IC	新保土ヶ谷IC		横浜国道事務所	
			2	自動車専用道路	横浜横須賀道路	新保土ヶ谷IC	狩場IC		NEXCO東日本	
			3	都市高速道路	首都高速神奈川3号狩場線	狩場IC	本牧JCT		首都高速道路	
			4	都市高速道路	首都高速湾岸線	本牧JCT	杉田出口		首都高速道路	
			5	一般国道（直轄）	国道357号	杉田出口	並木北駅付近交差点		横浜国道事務所	
80	神奈川県	川崎港（東扇島9号岸壁）	0	都市高速道路	首都高速湾岸線	—	東扇島出口		首都高速道路	
			1	一般国道（直轄）	国道357号	東扇島出口	東扇島二号交差点		横浜国道事務所	
			2	市町村道	東扇島1号線	東扇島二号交差点	保税蔵置場出入口交差点		川崎市	
			3	臨港道路	外貿4号道路	保税蔵置場出入口交差点	日水物流前		川崎市(港湾管理者)	
			4	臨港道路	南岸道路	日水物流前	川崎港（東扇島9号岸壁）		川崎市(港湾管理者)	
			81	神奈川県	川崎港（東扇島31号岸壁）	0	都市高速道路	首都高速湾岸線	—	東扇島出口
1	一般国道（直轄）	国道357号				東扇島出口	東扇島二号交差点		横浜国道事務所	
2	市町村道	東扇島1号線				東扇島二号交差点	安田倉庫東扇島営業所前		川崎市	
3	臨港道路	内貿6号道路				安田倉庫東扇島営業所前	内貿6号道路/北岸2号道路の交差点		川崎市(港湾管理者)	
4	臨港道路	北岸2号道路				内貿6号道路/北岸2号道路の交差点	東扇島31号岸壁		川崎市(港湾管理者)	
82	神奈川県	東京湾臨海部基幹の広域防災拠点（東扇島地区）				0	都市高速道路	首都高速湾岸線	—	東扇島出口
			1	一般国道（直轄）	国道357号	東扇島出口	東扇島1号交差点		横浜国道事務所	
			2	市町村道	市道東扇島1号線	東扇島1号交差点	湾岸道路東出入口交差点		川崎市	
			3	臨港道路	湾岸道路緑地前道路	湾岸道路東出入口交差点	東扇島東公園		川崎市(港湾管理者)	
			0	自動車専用道路	横浜横須賀道路	—	馬堀海岸IC		NEXCO東日本	
			1	一般国道（直轄）	国道16号	馬堀海岸IC	小川町交差点		横浜国道事務所	
83	神奈川県	横須賀港（平成）	2	市町村道	横須賀市道よこすか海岸通り	小川町交差点	平成埠頭前交差点		横須賀市	
			3	臨港道路	平成臨港道路	平成埠頭前交差点	横須賀港（平成）		横須賀市	
			0	自動車専用道路	横浜横須賀道路	—	馬堀海岸IC		NEXCO東日本	
			1	一般国道（直轄）	国道16号	馬堀海岸IC	三春町二丁目交差点		横浜国道事務所	
			2	一般国道（補助）	国道134号	三春町二丁目交差点	夫婦橋交差点		神奈川県	
			3	都道府県道	県道211号線	夫婦橋交差点	大浜交差点		神奈川県	
84	神奈川県	横須賀港（久里浜）	4	都道府県道	県道212号線	大浜交差点	交差点(不明)		神奈川県	
			5	市町村道	横須賀市道4263号線	交差点(不明)	交差点(不明)		横須賀市	
			6	臨港道路	久里浜臨港道路3号線	交差点(不明)	横須賀港（久里浜）		横須賀市	
			0	自動車専用道路	新湘南バイパス	—	藤沢IC		NEXCO中日本	
			1	一般国道（直轄）	国道1号	藤沢IC	交差点(不明)		横浜国道事務所	
			2	一般国道（補助）	国道467号	交差点(不明)	片瀬東浜交差点		神奈川県	
85	神奈川県	湘南港	3	一般国道（補助）	国道134号	片瀬東浜交差点	江の島入口交差点		神奈川県	
			4	臨港道路	湘南港臨港道路	江の島入口交差点	湘南港		神奈川県	
			0	自動車専用道路	新湘南バイパス	—	藤沢IC		NEXCO中日本	
			1	一般国道（直轄）	国道1号	藤沢IC	交差点(不明)		横浜国道事務所	
			2	一般国道（補助）	国道467号	交差点(不明)	片瀬東浜交差点		神奈川県	
			3	一般国道（補助）	国道134号	片瀬東浜交差点	清橋交差点		神奈川県	
86	神奈川県	葉山港	4	都道府県道	県道207号線	清橋交差点	鎌倉葉山港入口交差点		神奈川県	
			5	市町村道	葉山町道200号線	鎌倉葉山港入口交差点	交差点(不明)		葉山町	
			6	臨港道路	葉山港臨港道路	交差点(不明)	葉山港		神奈川県	
			0	自動車専用道路	横浜横須賀道路	—	馬堀海岸IC		NEXCO東日本	
			1	一般国道（直轄）	国道16号	馬堀海岸IC	三春町二丁目交差点		横浜国道事務所	
			2	一般国道（補助）	国道134号	三春町二丁目交差点	引橋交差点		神奈川県	
87	神奈川県	三崎漁港	3	都道府県道	県道26号線	引橋交差点	三崎公園交差点		神奈川県	
			4	市町村道	三浦市道35号線	三崎公園交差点	三浦三崎郵便局前		三浦市	
			5	臨港道路	歌舞島新港輸送道路1号線	三浦三崎郵便局前	交差点(不明)		神奈川県	
			6	臨港道路	歌舞島新港輸送道路2号線	交差点(不明)	三崎漁港		神奈川県	
			0	高速自動車国道	常磐自動車道	—	流山IC		NEXCO東日本	
			1	都県道	県道5号線	流山IC	流山一丁目交差点		千葉県	
88	千葉県	流山市役所	2	都県道	県道278号線	流山一丁目交差点	流山市加1丁目		千葉県	
			3	市区町村道	市道	流山市加1丁目	流山市役所		流山市	
			0	高速自動車国道	東京外環自動車道	—	三郷南IC		NEXCO東日本	
			1	一般国道	国道298号	三郷南IC	鹿野五丁目（東）交差点		北首都圏道事務所	
			2	都県道	県道295号線	鹿野五丁目（東）交差点	根本交差点		埼玉県	
			3	都県道	県道295号線	根本交差点	根本交差点		千葉県	
89	千葉県	松戸市役所	4	市区町村道	市道	根本交差点	松戸市小根本（市道/市役所通りの交差点）		松戸市	
			5	市区町村道	市道（市役所通り）	松戸市小根本（市道/市役所通りの交差点）	松戸市役所交差点		松戸市	
			6	市区町村道	市道	松戸市役所交差点	松戸市役所		松戸市	
			0	自動車専用道路	京葉道路	—	京葉市川IC		NEXCO東日本	
			1	都県道	県道6号線	京葉市川IC	市川インター北側交差点		千葉県	
			2	市道	市道	市川インター北側交差点	市川インター入口交差点		市川市	
90	千葉県	市川市役所	3	一般国道	国道14号	市川インター入口交差点	市川市八幡1丁目交差点		千葉県	
			4	市区町村道	市道	市川市八幡1丁目交差点	市川市役所		市川市	
			0	都市高速道路	首都高速湾岸線	—	浦安出口		首都高速道路	
			1	一般国道	国道357号	浦安出口	浦安市富岡1丁目		千葉県道事務所	
			2	市区町村道	市道	浦安市富岡1丁目	市道/県道276号線（若潮通り）の交差点		浦安市	
			3	都県道	県道276号線（若潮通り）	市道/県道276号線（若潮通り）の交差点	今川橋東詰交差点		千葉県	
91	千葉県	浦安市役所	4	市区町村道	市道	今川橋東詰交差点	浦安市役所		浦安市	

No.	都県	施設名称	経路	道路種別	路線名	区間		踏切道	管理者	備考
						始点	終点			
92	千葉県	船橋市役所	0	自動車専用道路	京葉道路	—	花輪IC		NEXCO東日本	
			1	都県道	県道8号線	花輪IC	習志野市谷津		千葉県	
			2	補助国道	国道296号	習志野市谷津	船橋市宮本		千葉県	
			3	一般国道	国道14号	船橋市宮本	船橋市役所入口交差点		千葉県	
			4	市区町村道	市道	船橋市役所入口交差点	船橋市役所		船橋市	
93	千葉県	習志野市役所	0	自動車専用道路	京葉道路	—	幕張IC		NEXCO東日本	
			1	一般国道	国道14号	幕張IC	鷺沼1丁目交差点		千葉県	
			2	市区町村道	市道	鷺沼1丁目交差点	習志野市鷺沼（市道／市役所通りの交差点）		習志野市	
			3	市区町村道	市道（市役所通り）	習志野市鷺沼（市道／市役所通りの交差点）	市役所前交差点		習志野市	
			4	市区町村道	市道	鷺沼1丁目交差点	習志野市役所		習志野市	

《その他の拠点（DMAT空路参集候補地・航空搬送拠点）へのルート》

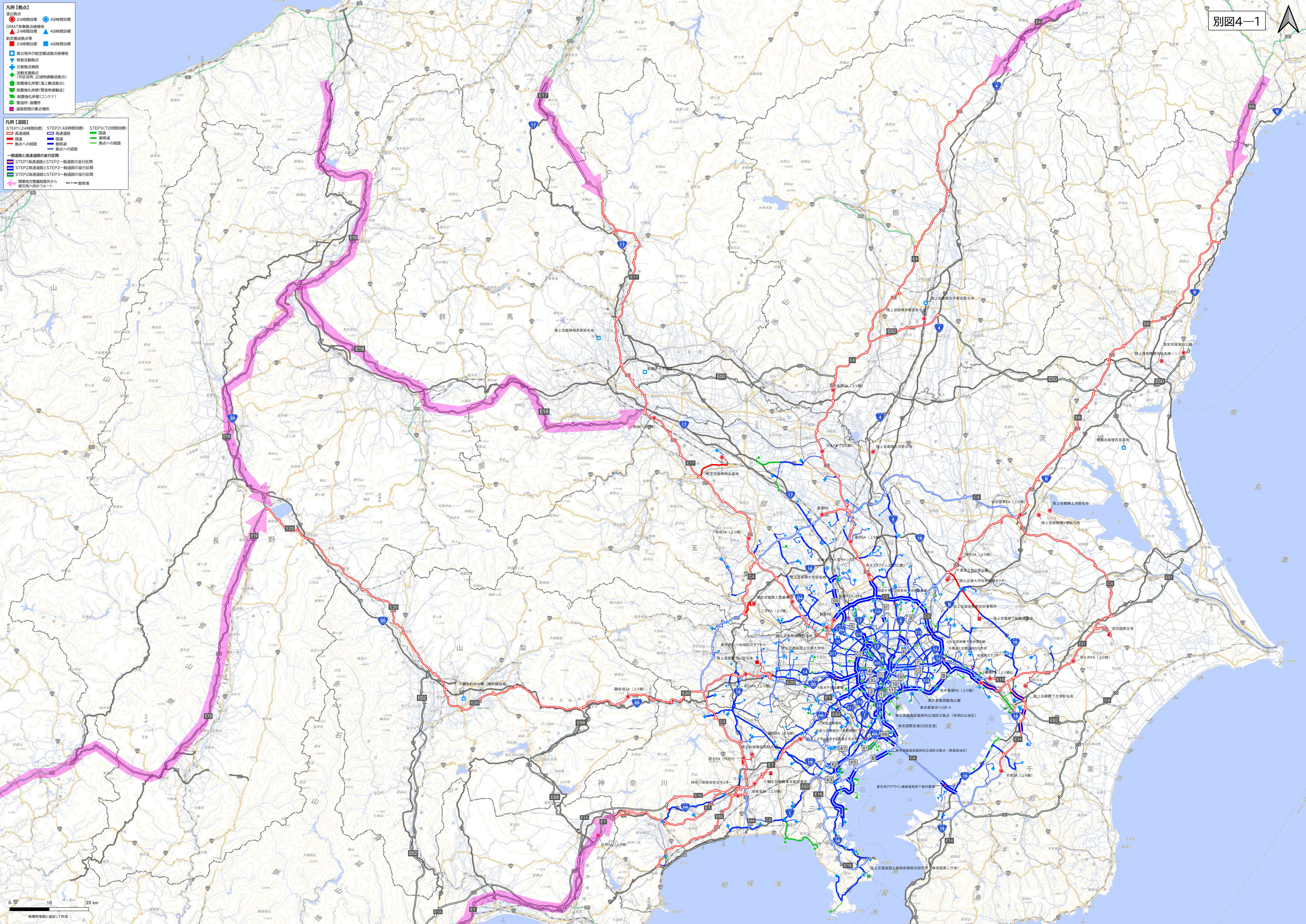
別表4-12

No.	都県	施設名称	経路	道路種別	路線名	区間		踏切道	管理者	備考
						始点	終点			
1	埼玉県	航空自衛隊入間基地	0	自動車専用道路	首都圏中央連絡自動車道	—	入間IC		NEXCO東日本	進出拠点と重複
			1	一般国道（直轄）	国道16号	入間IC	河原町		大宮国道事務所	
			2	一般国道（補助）	国道463号	河原町	国道463号／入間市道A366号線の交差点		埼玉県	
			3	市町村道	A366号線及びA581号線	国道463号／入間市道A366号線の交差点	航空自衛隊入間基地		入間市	
2	千葉県	成田国際空港	0	高速自動車国道	新空港自動車道	—	新空港IC		NEXCO東日本	空路参集するDMATの参集拠点候補地
3	千葉県	海上自衛隊下総航空基地	0	高速自動車国道	常磐自動車道	—	柏IC		NEXCO東日本	空路参集するDMATの参集拠点候補地
			1	一般国道（直轄）	国道16号	柏IC	国道16号／市道の交差点		千葉国道事務所	
			2	市町村道	市道	国道16号／市道の交差点	海上自衛隊下総航空基地		柏市	
4	東京都	東京国際空港(羽田空港)	0	都市高速道路	首都高速湾岸線	—	空港中央出口		首都高速道路	
			0	高速自動車国道	東名高速道路	—	綾瀬S I C		NEXCO中日本	
5	神奈川県	海上自衛隊厚木航空基地	1	都道府県道	県道42号線	綾瀬S I C	寺尾台交差点		神奈川県	
			2	都道府県道	県道40号線	寺尾台交差点	海上自衛隊厚木航空基地		神奈川県	
			0	自動車専用道路	首都圏中央連絡自動車道	—	入間IC		NEXCO東日本	
6	埼玉県	航空自衛隊入間基地	1	一般国道（直轄）	国道16号	入間IC	河原町		大宮国道事務所	進出拠点と重複
			2	一般国道（補助）	国道463号	河原町	国道463号／入間市道A366号線の交差点		埼玉県	
			3	市町村道	A366号線及びA581号線	国道463号／入間市道A366号線の交差点	航空自衛隊入間基地		入間市	
			0	高速自動車国道	常磐自動車道	—	柏IC		NEXCO東日本	
7	千葉県	海上自衛隊下総航空基地	1	一般国道（直轄）	国道16号	柏IC	国道16号／市道の交差点		千葉国道事務所	
			2	市町村道	市道	国道16号／市道の交差点	海上自衛隊下総航空基地		柏市	
			0	都市高速道路	首都高速11号台場線	—	台場出口		首都高速道路	
8	東京都	東京臨海広域防災公園（東京湾臨海部基幹的広域防災拠点（有明の丘地区））	1	臨港道路	海岸青海線	台場出口	国道357号／海岸青海線の交差点		東京都（港湾局）	
			2	一般国道（直轄）	国道357号	国道357号／海岸青海線の交差点	角巻橋北交差点		東京国道事務所	
			3	都道府県道	都道304号	角巻橋北交差点	東京臨海広域防災公園		東京都	
			0	都市高速道路	首都高速湾岸線	—	空港中央出口		首都高速道路	
9	東京都	東京国際空港(羽田空港)	0	高速自動車国道	中央自動車道	—	国立府中IC（立川・府中方面）		NEXCO中日本	
			1	一般国道（直轄）	国道20号	国立府中IC（立川・府中方面）	国立インター入口交差点		相武国道事務所	
			2	都道府県道	都道256号線	国立インター入口交差点	日野橋交差点		東京都	
			3	都道府県道	都道16号線	日野橋交差点	曙町二丁目交差点		東京都	
			4	市町村道	立川市道264号線（南北道路）	曙町二丁目交差点	たちかわ中央公園交差点		立川市	
			5	市町村道	立川市道中129、中138号線	たちかわ中央公園交差点	立川警察署前交差点		立川市	
			6	都道府県道	都道153号線	立川警察署前交差点	陸上自衛隊立川駐屯地		東京都	
			0	高速自動車国道	東名高速道路	—	綾瀬S I C		NEXCO中日本	
11	神奈川県	海上自衛隊厚木航空基地	1	都道府県道	県道42号線	綾瀬S I C	寺尾台交差点		神奈川県	
			2	都道府県道	県道40号線	寺尾台交差点	海上自衛隊厚木航空基地		神奈川県	
			0	都市高速道路	首都高速湾岸線	—	新木場出口		首都高速道路	
12	東京都	東京都東京ヘリポート	1	一般国道（直轄）	国道357号	新木場出口	新木場交差点		東京国道事務所	
			2	臨港道路	新木場若洲線	新木場交差点	東京都東京ヘリポート		東京都（港湾局）	

■道路啓開ルートにある災害時の管理の方法を定めるべき踏切道

別表4-13

No.	都道府県	踏切道名	所在地	道路管理者	鉄道事業者名	啓開ルート	拠点	拠点目標時間 (道路啓開計画啓開対象)		啓開道路名
								【48h】	【72h】	
1	埼玉県	東上本線第135号	埼玉県ふじみ野市上福岡3-1523-1	埼玉県	東武鉄道	被災地内ルート	福岡中央公園	○		県道56号
2	埼玉県	伊勢崎線第223号	埼玉県加須市本町235-2	埼玉県	東武鉄道	災害拠点病院ルート	埼玉県済生会加須病院	○		県道38号
3	埼玉県	武州荒木No16	埼玉県行田市桜町3丁目1668-3地先	埼玉県	秩父鉄道	災害拠点病院ルート、 活動支援ルート	行田総合病院、消防学校	○		県道7号
4	千葉県	京成臼井第8号	千葉県佐倉市田町字八石道下161-2	千葉県	京成電鉄	被災地内ルート	岩名運動公園	○		県道65号
5	千葉県	京成大久保第5号	千葉県習志野市実籾2-789	千葉県	京成電鉄	災害拠点病院ルート	千葉県済生会習志野病院	○		県道69号
6	千葉県	実籾第1号	千葉県習志野市実籾4-998	千葉県	京成電鉄	被災地内ルート	陸上自衛隊習志野駐屯地及び 演習場	○		県道57号
7	千葉県	元山3号	千葉県松戸市五香南一丁目26番1	千葉県	新京成電鉄	被災地内ルート	陸上自衛隊松戸駐屯地	○		県道57号
8	千葉県	八柱2号	千葉県松戸市金ヶ作字陣屋前43-7	千葉県	新京成電鉄	災害拠点病院ルート	千葉西総合病院	○		県道51号
9	東京都	下丸子2号	東京都大田区下丸子3-4	東京都	東急電鉄	被災地内ルート	多摩川清掃工場、 ガス橋緑地少年野球場	○		都道11号
10	東京都	松陰神社前2号	東京都世田谷区世田谷4-5-8	世田谷区	東急電鉄	活動支援ルート	世田谷区役所		○	世田谷区役所通り
11	東京都	代田橋6号	東京都世田谷区松原1-5-9	東京都	京王電鉄	被災地進出ルート	—	○		都道413号
12	東京都	新宿新道	東京都葛飾区新宿3-6-8	国土交通省	東日本旅客鉄道	被災地進出ルート	—	○		国道6号
13	東京都	花小金井第4号	東京都小平市花小金井7-9-7	東京都	西武鉄道	災害拠点病院ルート	公立昭和病院	○		都道5号
14	東京都	国分寺第6号	東京都小平市上水本町4-20-18	東京都	西武鉄道	被災地内ルート	陸上自衛隊小平駐屯地、 国土交通省国土交通大学校	○		都道7号
15	東京都	国分寺第3号	東京都国分寺市東恋ヶ窪5-1-2	東京都	西武鉄道	被災地内ルート	国土交通省国土交通大学校、 陸上自衛隊小平駐屯地 柳泉園クリーンポート	○		都道17号
16	神奈川県	川崎大師第1	神奈川県川崎市川崎区大師駅前18-1	国土交通省	京浜急行電鉄	被災地内ルート、 災害拠点病院ルート	川崎富士見球場及び周辺、県立 川崎高校、川崎市消防局、川崎 市立川崎総合科学高等学校、 川崎市役所、川崎市立川崎病 院	○		国道409号
17	神奈川県	京急川崎(大)第2踏切道	神奈川県川崎市川崎区本町2-10-1	川崎市	京浜急行電鉄	被災地進出ルート	—	○		国道409号
18	神奈川県	宿河原第二	神奈川県川崎市多摩区宿河原4-21-1960	川崎市	東日本旅客鉄道	被災地内ルート 災害拠点病院ルート	県立生田東高校 川崎市立多摩病院	○		市道子母口宿河原線
19	神奈川県	中野島第二	神奈川県川崎市多摩区中野島6-30-915	川崎市	東日本旅客鉄道	被災地内ルート	県立生田東高校			市道多摩9号線



- 凡例【拠点】**
- 24時間目標 ● 48時間目標
  - DMAT作業拠点候補地
  - ▲ 24時間目標 ▲ 48時間目標
  - 航空搬送拠点等
  - 被災地外の航空搬送拠点候補地
  - ▲ 救助活動拠点
  - ▲ 災害拠点病院
  - ▲ 活動支援拠点 (防災倉庫、広域物資輸送拠点)
  - ▲ 船隻強化拠所(海上輸送拠点)
  - ▲ 船隻強化拠所(緊急物資輸送)
  - ▲ 船隻強化拠所(コンテナ)
  - ▲ 製油所・油槽所
  - 道路物資の集合場所

- 凡例【道路】**
- STEP1(24時間目標) STEP2(48時間目標) STEP3(72時間目標)
  - 高速道路 ■ 国道 ■ 県道 ■ 市道 ■ 町道 ■ 村道 ■ 農道 ■ 橋
  - 拠点への経路 ■ 拠点への経路 ■ 拠点への経路
- 一般道路と高速道路の並行区間  
STEP1高速道路とSTEP2一般道路の並行区間  
STEP2高速道路とSTEP2一般道路の並行区間  
STEP2高速道路とSTEP3一般道路の並行区間  
関東地方整備局管外から被災地へ向かうルート

# 埼玉県

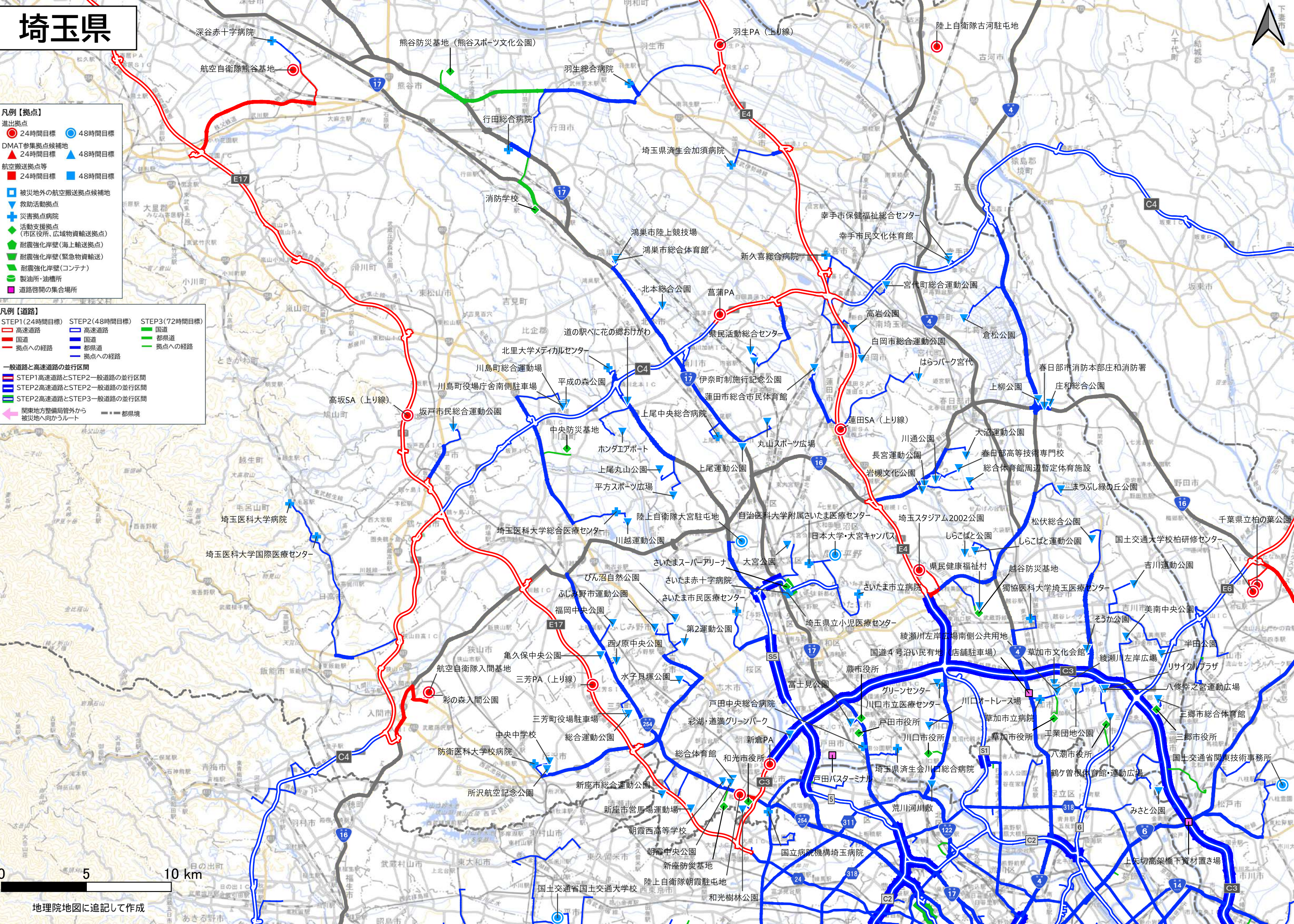


- 凡例【拠点】**
- 進出拠点  
● 24時間目標 ● 48時間目標
  - DMAT参集拠点候補地  
▲ 24時間目標 ▲ 48時間目標
  - 航空搬送拠点等  
■ 24時間目標 ■ 48時間目標
  - 被災地外の航空搬送拠点候補地  
□
  - 救助活動拠点  
▽
  - 災害拠点病院  
+
  - 活動支援拠点  
(市区役所、広域物資輸送拠点)  
◇
  - 耐震強化岸壁(海上輸送拠点)  
◇
  - 耐震強化岸壁(緊急物資輸送)  
◇
  - 耐震強化岸壁(コンテナ)  
◇
  - 製油所・油槽所  
◇
  - 道路啓開の集会所  
■

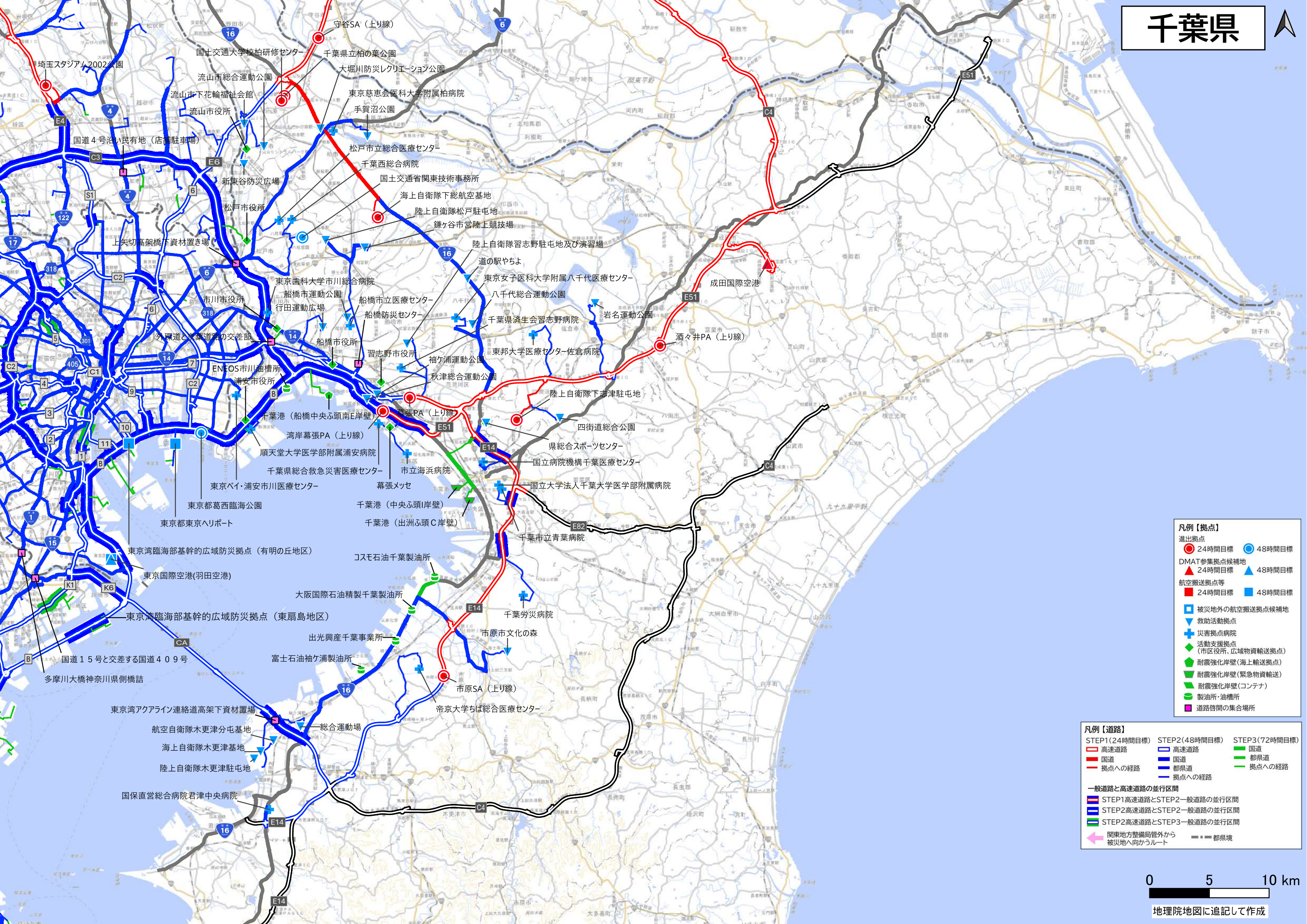
- 凡例【道路】**
- STEP1(24時間目標) STEP2(48時間目標) STEP3(72時間目標)
  - 高速道路 高速道路 国道
  - 国道 国道 都県道
  - 拠点への経路 拠点への経路 拠点への経路
- 一般道路と高速道路の並行区間  
STEP1高速道路とSTEP2一般道路の並行区間  
STEP2高速道路とSTEP2一般道路の並行区間  
STEP2高速道路とSTEP3一般道路の並行区間
- 関東地方整備局管外から被災地へ向かうルート

0 5 10 km

地理院地図に追記して作成

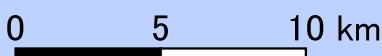


# 千葉県



- 凡例【拠点】**
- 進出拠点
    - 24時間目標 (Red circle)
    - 48時間目標 (Blue circle)
  - DMAT参集拠点候補地
    - 24時間目標 (Red triangle)
    - 48時間目標 (Blue triangle)
  - 航空搬送拠点等
    - 24時間目標 (Red square)
    - 48時間目標 (Blue square)
  - 被災地外の航空搬送拠点候補地 (Blue square with cross)
  - 救助活動拠点 (Blue triangle with cross)
  - 災害拠点病院 (Blue cross)
  - 活動支援拠点 (Green diamond)
  - 耐震強化岸壁(海上輸送拠点) (Green pentagon)
  - 耐震強化岸壁(緊急物資輸送) (Green hexagon)
  - 耐震強化岸壁(コンテナ) (Green heptagon)
  - 製油所・油槽所 (Green circle)
  - 道路啓開の集会所 (Pink square)

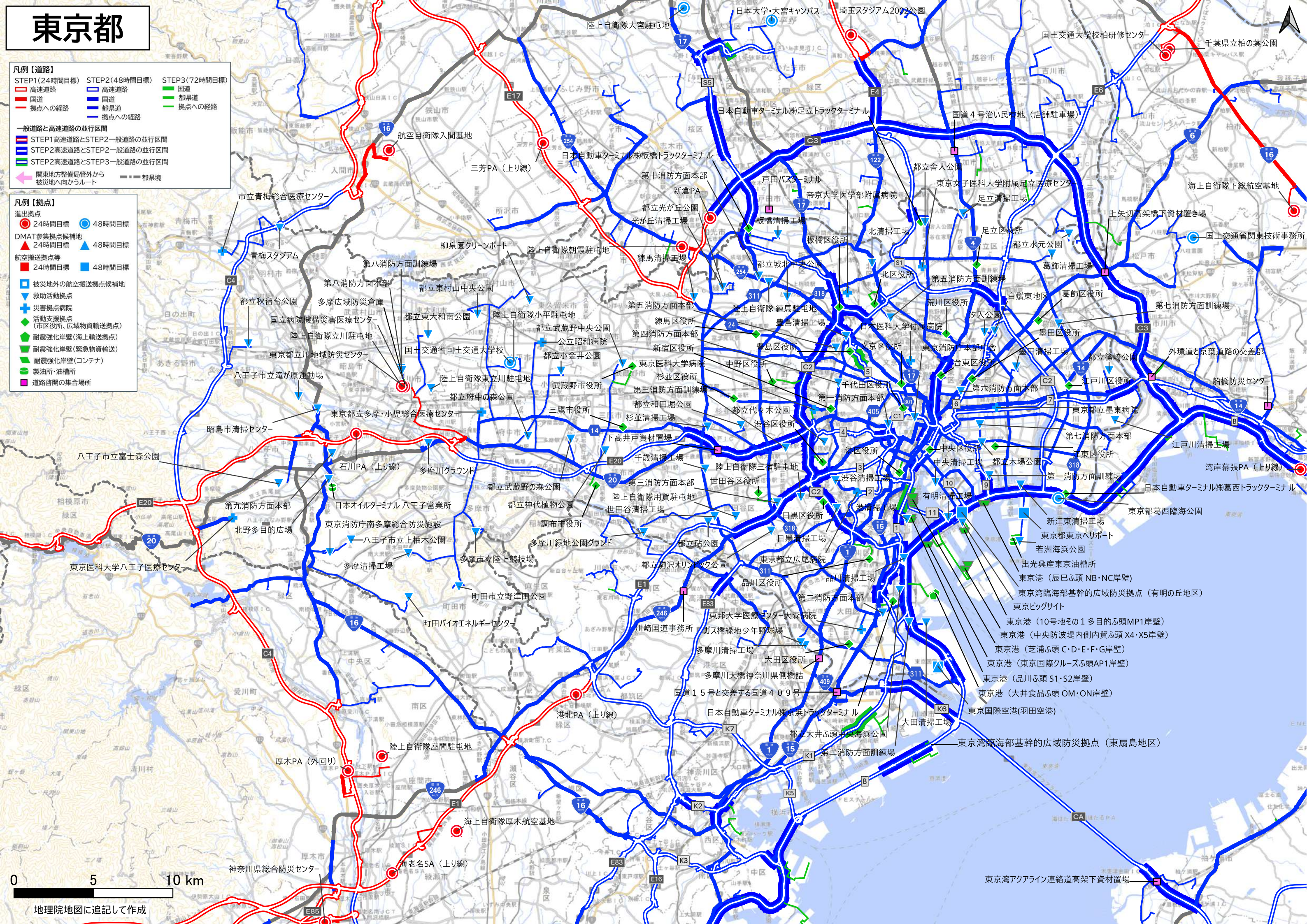
- 凡例【道路】**
- | STEP1(24時間目標)     | STEP2(48時間目標)      | STEP3(72時間目標)       |
|-------------------|--------------------|---------------------|
| 高速道路 (Red line)   | 高速道路 (Blue line)   | 国道 (Green line)     |
| 国道 (Red line)     | 国道 (Blue line)     | 都県道 (Green line)    |
| 拠点への経路 (Red line) | 都県道 (Blue line)    | 拠点への経路 (Green line) |
|                   | 拠点への経路 (Blue line) |                     |
- 一般道路と高速道路の並行区間
- STEP1高速道路とSTEP2一般道路の並行区間 (Red and Blue lines)
  - STEP2高速道路とSTEP2一般道路の並行区間 (Blue and Blue lines)
  - STEP2高速道路とSTEP3一般道路の並行区間 (Blue and Green lines)
- 関東地方整備局管外から被災地へ向かうルート (Pink arrow)
- 都県境 (Dashed line)



# 東京都

- 凡例【道路】**
- |               |               |               |
|---------------|---------------|---------------|
| STEP1(24時間目標) | STEP2(48時間目標) | STEP3(72時間目標) |
| 高速道路          | 高速道路          | 国道            |
| 国道            | 都県道           | 都県道           |
| 拠点への経路        | 拠点への経路        | 拠点への経路        |
- 一般道路と高速道路の並行区間
- STEP1高速道路とSTEP2一般道路の並行区間
  - STEP2高速道路とSTEP2一般道路の並行区間
  - STEP2高速道路とSTEP3一般道路の並行区間
- 関東地方整備局管外から被災地へ向かうルート

- 凡例【拠点】**
- 進出拠点
- 24時間目標
  - 48時間目標
- DMAT参集拠点候補地
- 24時間目標
  - 48時間目標
- 航空搬送拠点等
- 24時間目標
  - 48時間目標
- 被災地外の航空搬送拠点候補地
  - 救助活動拠点
  - 災害拠点病院
  - 活動支援拠点 (市区役所、広域物資輸送拠点)
  - 耐震強化岸壁(海上輸送拠点)
  - 耐震強化岸壁(緊急物資輸送)
  - 耐震強化岸壁(コンテナ)
  - 製油所・油槽所
  - 道路啓開の集合同所



# 東京都



- ### 凡例【拠点】
- 進出拠点
    - 24時間目標 (Red circle)
    - 48時間目標 (Blue circle)
  - DMAT 参集拠点候補地
    - 24時間目標 (Red triangle)
    - 48時間目標 (Blue triangle)
  - 航空搬送拠点等
    - 24時間目標 (Red square)
    - 48時間目標 (Blue square)
  - 被災地外の航空搬送拠点候補地 (Blue square with diagonal lines)
  - 救助活動拠点 (Blue cross)
  - 災害拠点病院 (Blue cross with a circle)
  - 活動支援拠点 (Green diamond)
  - 市区役所、広域物資輸送拠点 (Green diamond)
  - 耐震強化岸壁(海上輸送拠点) (Green diamond)
  - 耐震強化岸壁(緊急物資輸送) (Green diamond)
  - 耐震強化岸壁(コンテナ) (Green diamond)
  - 製油所・油槽所 (Green circle)
  - 道路啓閉の集会所 (Pink square)

- ### 凡例【道路】
- | STEP1(24時間目標)                       | STEP2(48時間目標)                        | STEP3(72時間目標)                         |
|-------------------------------------|--------------------------------------|---------------------------------------|
| 高速道路 (Red line)                     | 高速道路 (Blue line)                     | 国道 (Green line)                       |
| 国道 (Red line)                       | 国道 (Blue line)                       | 都県道 (Green line)                      |
| 拠点への経路 (Red line)                   | 都県道 (Blue line)                      | 拠点への経路 (Green line)                   |
| 一般道路と高速道路の並行区間 (Red line)           | 一般道路と高速道路の並行区間 (Blue line)           | 一般道路と高速道路の並行区間 (Green line)           |
| STEP1高速道路とSTEP2一般道路の並行区間 (Red line) | STEP2高速道路とSTEP2一般道路の並行区間 (Blue line) | STEP2高速道路とSTEP3一般道路の並行区間 (Green line) |
| 関東地方整備局管外から被災地へ向かうルート (Pink arrow)  | 都県境 (Dashed line)                    |                                       |

# 神奈川県



- 凡例【拠点】**
- 進出拠点  
● 24時間目標 ● 48時間目標
  - DMAT参集拠点候補地  
▲ 24時間目標 ▲ 48時間目標
  - 航空搬送拠点等  
■ 24時間目標 ■ 48時間目標
  - 被災地外の航空搬送拠点候補地  
□
  - 救助活動拠点  
▽
  - 災害拠点病院  
+
  - 活動支援拠点  
◇
  - 耐震強化岸壁(海上輸送拠点)  
◇
  - 耐震強化岸壁(緊急物資輸送)  
◇
  - 耐震強化岸壁(コンテナ)  
◇
  - 製油所・油槽所  
◇
  - 道路啓開の集合場所  
■

- 凡例【道路】**
- | STEP1(24時間目標) | STEP2(48時間目標) | STEP3(72時間目標) |
|---------------|---------------|---------------|
| 高速道路          | 高速道路          | 国道            |
| 国道            | 国道            | 都県道           |
| 拠点への経路        | 拠点への経路        | 拠点への経路        |
- 一般道路と高速道路の並行区間  
STEP1高速道路とSTEP2一般道路の並行区間  
STEP2高速道路とSTEP3一般道路の並行区間  
STEP2高速道路とSTEP3一般道路の並行区間
- 関東地方整備局管外から被災地へ向かうルート  
--- 都県境



地理院地図に追記して作成

## 別表 5-1 道路啓開の発動条件

道路管理者等は、次のいずれかに該当する場合、本計画に基づく道路啓開（点検等）を直ちに開始する<sup>※1</sup>。

（1）東京23区の区域において、震度6強以上の震度が観測された場合。

（2）上記（1）以外の場合であっても、1都3県（埼玉県、千葉県、東京都、神奈川県）の区域において相当程度の被害が生じていると見込まれる場合。

なお、上記（1）及び（2）に該当しない場合であっても、道路管理者等は、各維持管理基準等に基づき、道路施設の被災状況や通行の可否等を把握し、適切な措置を講じるため、異常時巡回等を適宜実施するものとする。

【参考】直轄国道（関東地方整備局）における道路啓開（点検等）の開始（例）<sup>※2</sup>

●初動期における権限委譲

応援管理区間は、東京23区で震度6弱以上の地震発生をもって責任啓開事務所が主体となって緊急点検等の実施及び緊急道路障害物除去を実施する。

※1 具体計画「具体計画に基づく初動対応を行う判断基準」①～②より

※2 関東地方整備局 業務継続計画（令和7年11月）第3章 震後行動（災害応急対策業務）より抜粋

■八方向 優先啓開候補路線

別表5-2

【ケース1】

No	方向	道路種別	都県名	路線名	経路	区間		管理者 (直轄国道は責任啓開事務所)
						始点	終点	
八方向-1	①南	高速自動車国道	神奈川県	東名高速道路	0	-	港北PA(上り線)進出拠点	NEXCO中日本
		高速自動車国道	東京都	東名高速道路	1	港北PA(上り線)進出拠点	横浜青葉IC	NEXCO中日本
		都市高速道路		首都高速神奈川7号横浜北線	2	横浜青葉IC	生麦JCT	首都高速道路
		都市高速道路		首都高速神奈川1号横羽線	3	生麦JCT	羽田IC	首都高速道路
		都市高速道路		首都高速1号羽田線	4	羽田IC	浜崎橋JCT	首都高速道路
八方向-2	②南西	高速自動車国道	神奈川県	東名高速道路	0	-	港北PA(上り線)進出拠点	NEXCO中日本
		高速自動車国道	東京都	東名高速道路	1	港北PA(上り線)進出拠点	用賀本線料金所	NEXCO中日本
		都市高速道路		首都高速3号渋谷線	2	用賀本線料金所	谷町JCT	首都高速道路
八方向-3	③西	高速自動車国道	東京都	中央自動車道	0	-	石川PA(上り線)進出拠点	NEXCO中日本
		高速自動車国道		中央自動車道	1	石川PA(上り線)進出拠点	永福本線料金所	NEXCO中日本
		都市高速道路		首都高速4号新宿線	2	永福本線料金所	三宅坂JCT	首都高速道路
八方向-4	④北西	高速自動車国道	埼玉県	関越自動車道	0	-	三芳PA(上り線)進出拠点	NEXCO東日本
		高速自動車国道	東京都	関越自動車道	1	三芳PA(上り線)進出拠点	大泉JCT	NEXCO東日本
		高速自動車国道		東京外環自動車道	2	大泉JCT	新倉PA	NEXCO東日本
		高速自動車国道		東京外環自動車道	3	新倉PA	美女木JCT	NEXCO東日本
		都市高速道路		首都高速5号池袋線	4	美女木JCT	竹橋JCT	首都高速道路
八方向-5	⑤北	市町村道	埼玉県	市道P-541号線(さいたま市)	0	-	埼玉スタジアム2002公園進出拠点	さいたま市
		市町村道	東京都	市道P-541号線(さいたま市)	1	埼玉スタジアム2002公園進出拠点	国道463号線との交差点	さいたま市
		一般国道(補助)		国道463号	2	国道463号線との交差点	国道122号線との交差点付近	さいたま市
		一般国道(補助)		国道122号	3	国道122号線との交差点付近	浦和IC	さいたま市
		高速自動車国道		東北自動車道	4	浦和IC	川口JCT	NEXCO東日本
		都市高速道路		首都高速川口線	5	川口JCT	千住新橋出口	首都高速道路
		都県道		都道450号	6	千住新橋出口	国道4号との交差点(左折して梅田交差点でUターン)	東京都
		一般国道(直轄)		国道4号	7	国道4号との交差点(左折して梅田交差点でUターン)	日本橋(交)	北首都国道事務所
八方向-6	⑥北東	高速自動車国道	茨城県 千葉県	常磐自動車道	0	-	守谷SA(上り線)進出拠点	NEXCO東日本
		高速自動車国道		常磐自動車道	1	守谷SA(上り線)進出拠点	三郷JCT	NEXCO東日本
		都市高速道路	東京都	首都高速6号三郷線・向島線	2	三郷JCT	江戸橋JCT	首都高速道路
八方向-7	⑦東	高速自動車国道	千葉県 東京都	東関東自動車道	0	-	湾岸幕張PA(上り線)進出拠点	NEXCO東日本
		高速自動車国道		東関東自動車道	1	湾岸幕張PA(上り線)進出拠点	高谷JCT	NEXCO東日本
		都市高速道路		首都高速湾岸線	2	高谷JCT	辰巳JCT	首都高速道路
		都市高速道路		首都高速9号深川線	3	辰巳JCT	箱崎IC	首都高速道路
		都市高速道路		首都高速6号向島線	4	箱崎IC	江戸橋JCT	首都高速道路
八方向-8	⑧南東	高速自動車国道	千葉県	館山自動車道	0	-	市原SA(上り線)進出拠点	NEXCO東日本
		高速自動車国道	東京都	館山自動車道	1	市原SA(上り線)進出拠点	市原IC	NEXCO東日本
		高速自動車国道		館山自動車道	2	市原IC	木更津JCT	NEXCO東日本
		自動車専用道路		東京湾アクアライン	5	木更津金田IC	川崎浮島JCT	NEXCO東日本
		都市高速道路		首都高速神奈川6号川崎線	6	川崎浮島JCT	殿町出口	首都高速道路
		一般国道(直轄)		国道409号	7	殿町出口	大師河原(交)	横浜国道事務所
		都県道		県道6号(神奈川県)	8	大師河原(交)	大師入口	神奈川県
		都市高速道路		首都高速神奈川1号横羽線	9	大師入口	羽田出口	首都高速道路
		都市高速道路		首都高速1号羽田線	10	羽田出口	浜崎橋JCT	首都高速道路

※本表は高速道路(又は一般道路)における代表的な優先啓開候補路線の例を示したものであり、実際の啓開路線は被災状況に応じて設定される。

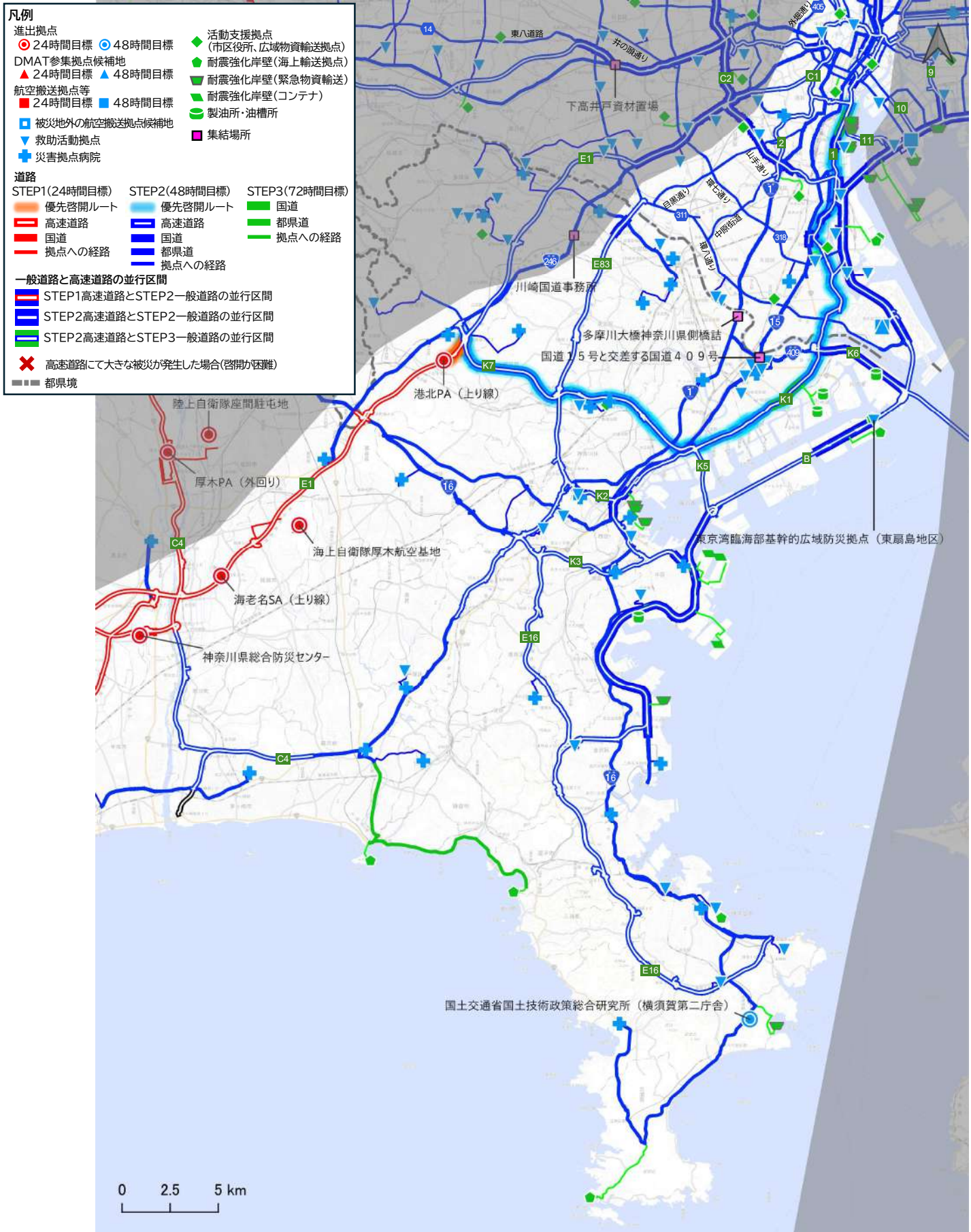
■八方向 優先啓開候補路線

【ケース2】

No	方向	道路種別	都県名	路線名	経路	区間		管理者 (直轄国道は責任啓開事務所)
						始点	終点	
八方向-1	①南	高速自動車国道	神奈川県	東名高速道路	0	-	港北PA（上り線）進出拠点	NEXCO中日本
		高速自動車国道		東名高速道路	1	港北PA（上り線）進出拠点	横浜青葉IC（Uターン）	NEXCO中日本
		高速自動車国道		東名高速道路	2	横浜青葉IC（Uターン）	横浜町田IC	NEXCO中日本
		自動車専用道路		国道16号（保土ヶ谷BP）	3	横浜町田IC	新桜ヶ丘IC	横浜国道事務所
		市町村道		横浜市道環状2号線	4	新桜ヶ丘IC	東川島町（交）	横浜市
		一般国道（直轄）		国道16号	5	東川島町東（交）	浜松町（交）	横浜国道事務所
		一般国道（直轄）		国道1号	6	浜松町（交）	青木通（交）	横浜国道事務所
		一般国道（直轄）		国道15号	7	青木通（交）	外堀通りとの交差点	横浜国道事務所
八方向-2	②南西	高速自動車国道	神奈川県	東名高速道路	0	-	港北PA（上り線）進出拠点	NEXCO中日本
		高速自動車国道	東京都	東名高速道路	1	港北PA（上り線）進出拠点	横浜青葉IC	NEXCO中日本
		一般国道（直轄）		国道246号	2	横浜青葉IC	赤坂見附（交）	川崎国道事務所
八方向-3	③西	高速自動車国道		中央自動車道	0	-	石川PA（上り線）進出拠点	NEXCO中日本
		高速自動車国道		中央自動車道	1	石川PA（上り線）進出拠点	国立府中IC	NEXCO中日本
		一般国道（直轄）		国道20号	2	国立府中IC（立川・府中方面）	国立インター入口（交）	相武国道事務所
		一般国道（直轄）		国道20号	3	国立府中IC	本宿交番前（交）	相武国道事務所
		都県道		都道17号（新府中街道）	4	本宿交番前（交）	西原町一丁目（交）	東京都
		都県道		都道14号線（東八道路）	5	西原町一丁目（交）	上北沢駅入り口（交）	東京都
		一般国道（直轄）		国道20号	5	上北沢駅入り口（交）	四谷見附（交）	相武国道事務所
八方向-4	④北西	高速自動車国道	埼玉県	関越自動車道	0	-	三芳PA（上り線）進出拠点	NEXCO東日本
		高速自動車国道	東京都	関越自動車道	1	三芳PA（上り線）進出拠点	大泉JCT	NEXCO東日本
		都市高速道路		東京外環自動車道	2	大泉JCT	新倉PA（Uターン）	NEXCO東日本
		都市高速道路		東京外環自動車道	3	新倉PA	和光IC	NEXCO東日本
		都県道		県道88号（埼玉県）	4	和光IC	理化学研究所西門前（交）	埼玉県
		一般国道（補助）		国道254号	5	理化学研究所西門前（交）	東埼玉橋	埼玉県
		一般国道（直轄）		国道254号	6	東埼玉橋	本郷三丁目（交）	大宮国道事務所
		一般国道（直轄）		国道17号	7	本郷三丁目（交）	昌平橋（交）	大宮国道事務所
八方向-5	⑤北	市町村道	埼玉県	市道P-541号線（さいたま市）	0	-	埼玉スタジアム2002公園 進出拠点	さいたま市
		市町村道	東京都	市道P-541号線（さいたま市）	1	埼玉スタジアム2002公園進出拠点	国道463号線との交差点	さいたま市
		一般国道（補助）		国道463号	2	国道463号線との交差点	国道122号線との交差点付近	さいたま市
		一般国道（補助）		国道122号	3	国道122号線との交差点付近	浦和IC	さいたま市
		一般国道（補助）		国道122号	4	浦和IC	市境	さいたま市
		一般国道（補助）		国道122号	5	市境	西新井宿（交）	埼玉県
		一般国道（直轄）		国道298号	6	西新井宿（交）	新善町（交）	北首都国道事務所
		一般国道（直轄）		国道4号	7	新善町（交）	日本橋（交）	北首都国道事務所
八方向-6	⑥北東	高速自動車国道	茨城県 千葉県	常磐自動車道	0	-	守谷SA（上り線）進出拠点	NEXCO東日本
		高速自動車国道		常磐自動車道	1	守谷SA（上り線）進出拠点	柏IC	NEXCO東日本
		一般国道（直轄）		国道16号	2	柏IC	呼塚（交）	千葉国道事務所
		一般国道（直轄）		国道6号	3	呼塚（交）	松戸市南花島（新京成電鉄交差点）	千葉国道事務所
		一般国道（直轄）	千葉県 東京都	国道6号	4	松戸市南花島（新京成電鉄交差点）	室町3丁目（交）	首都国道事務所
八方向-7	⑦東	一般国道（直轄）	千葉県 東京都	国道357号	0	-	幕張PA（上り線）進出拠点 （手前の湾岸千葉ICで降りる）	千葉国道事務所
		一般国道（直轄）		国道357号	1	幕張PA（上り線）進出拠点 （手前の湾岸千葉ICで降りる）	有明中央橋南（交）	千葉国道事務所
		都県道		環二通り	2	有明中央橋南（交）	赤坂一丁目（交）	東京都
八方向-8	⑧南東	高速自動車国道	千葉県	館山自動車道	0	-	市原SA（上り線）進出拠点	NEXCO東日本
		高速自動車国道	東京都	館山自動車道	1	市原SA（上り線）進出拠点	市原IC	NEXCO東日本
		一般国道（補助）		国道297号市原バイパス	2	市原IC	五井南海岸（交）	千葉県
		一般国道（直轄）		国道16号	3	五井南海岸（交）	国道409号線との交差点	千葉国道事務所
		一般国道（補助）		国道409号	4	国道409号線との交差点	木更津金田IC	千葉国道事務所
		自動車専用道路		東京湾アクアライン	5	木更津金田IC	浮島IC	NEXCO東日本
		一般国道（直轄）		国道409号	6	浮島IC	競馬場前（交）【南方向接続】	横浜国道事務所
		一般国道（補助）		国道409号	7	競馬場前（交）	遠藤町（交）【南方向接続】	川崎市

※本表は高速道路（又は一般道路）における代表的な優先啓開路線の例を示したものであり、実際の啓開路線は被災状況に応じて設定される。

【①南】ケース1(高速道路の代表事例)



地理院地図に追記して作成

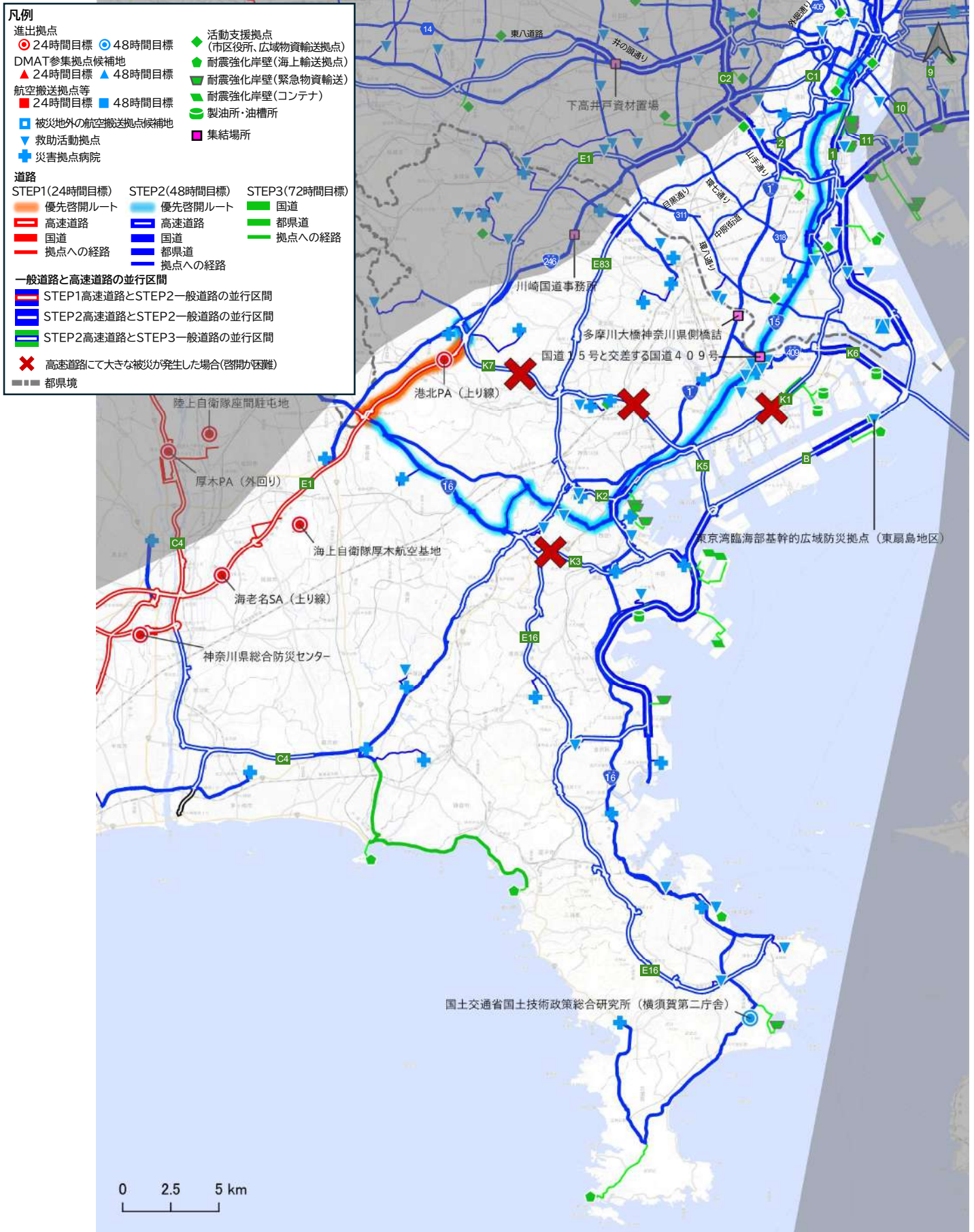
優先啓開路線の例(案)

・港北PA(上り線)進出拠点→東名高速道路→(横浜青葉JCT)→高速神奈川7号横浜北西線・横浜北線→(生麦JCT)→高速神奈川1号横羽線→首都高速1号羽田線→(浜崎橋JCT)→首都高速都心環状線→都心部周辺

※本図は高速道路(又は一般道路)における代表的な優先啓開路線の例を示したものであり、実際の啓開路線は被災状況に応じて設定される。

# 八方向 高速道路及び一般道の代表優先啓開路線図

## 【①南】ケース2（一般道の代表事例）



地理院地図に追記して作成

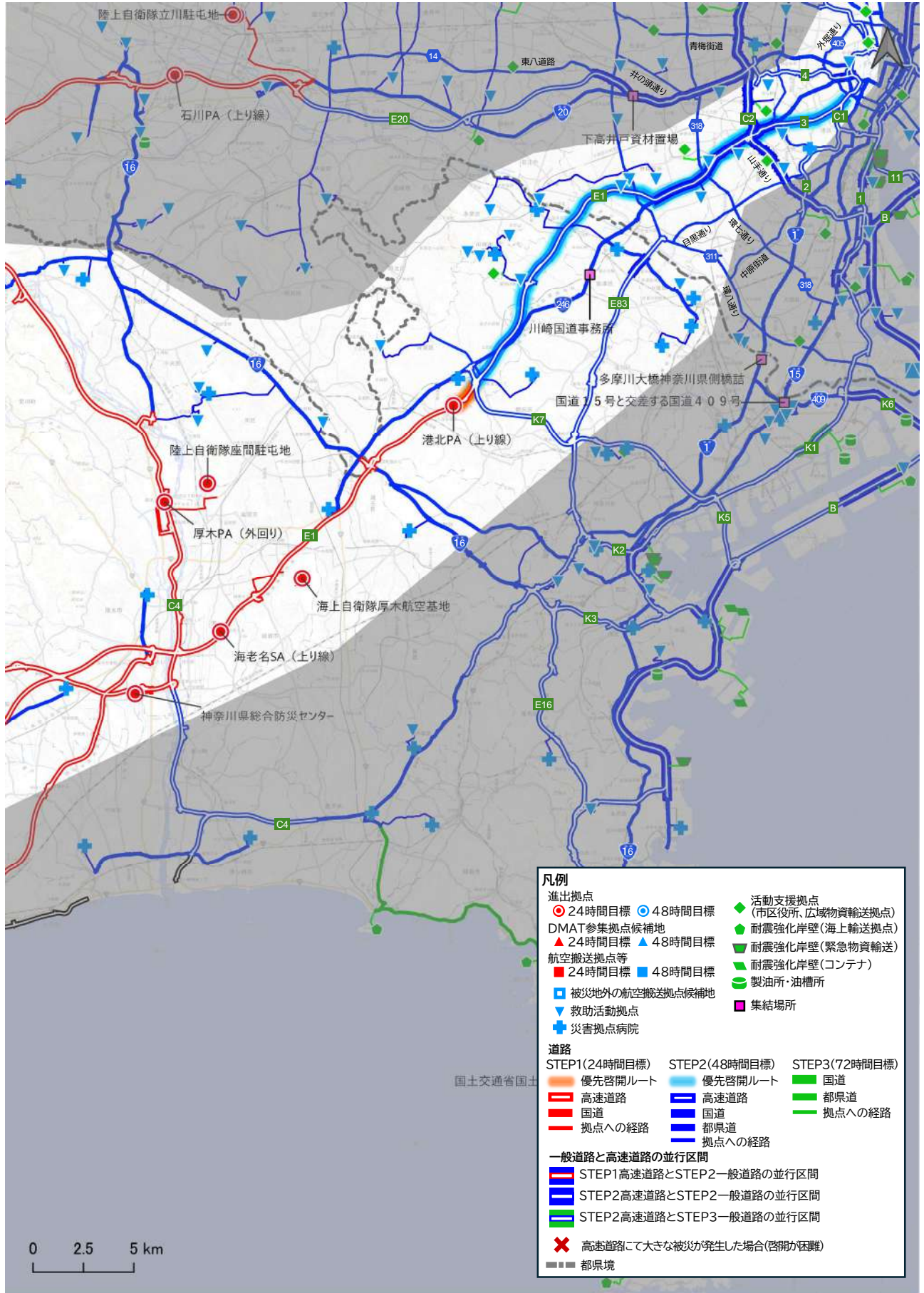
### 優先啓開路線の例(案)

・港北PA(上り線)進出拠点→東名高速道路→(横浜青葉ICでUターン)→東名高速道路→(横浜町田IC)→国道16号保土ヶ谷バイパス→(新桜ヶ丘IC)→横浜市道環状2号線→(東川島町交差点)→国道16号→(浜松町交差点)→国道1号→(青木通交差点)→国道15号→(外堀通りとの交差点)→都心部周辺

※本図は高速道路(又は一般道路)における代表的な優先啓開路線の例を示したものであり、実際の啓開路線は被災状況に応じて設定される。

# 八方向 高速道路及び一般道の代表優先啓開路線図

## 【②南西】ケース1 (高速道路の代表事例)



### 優先啓開路線の例(案)

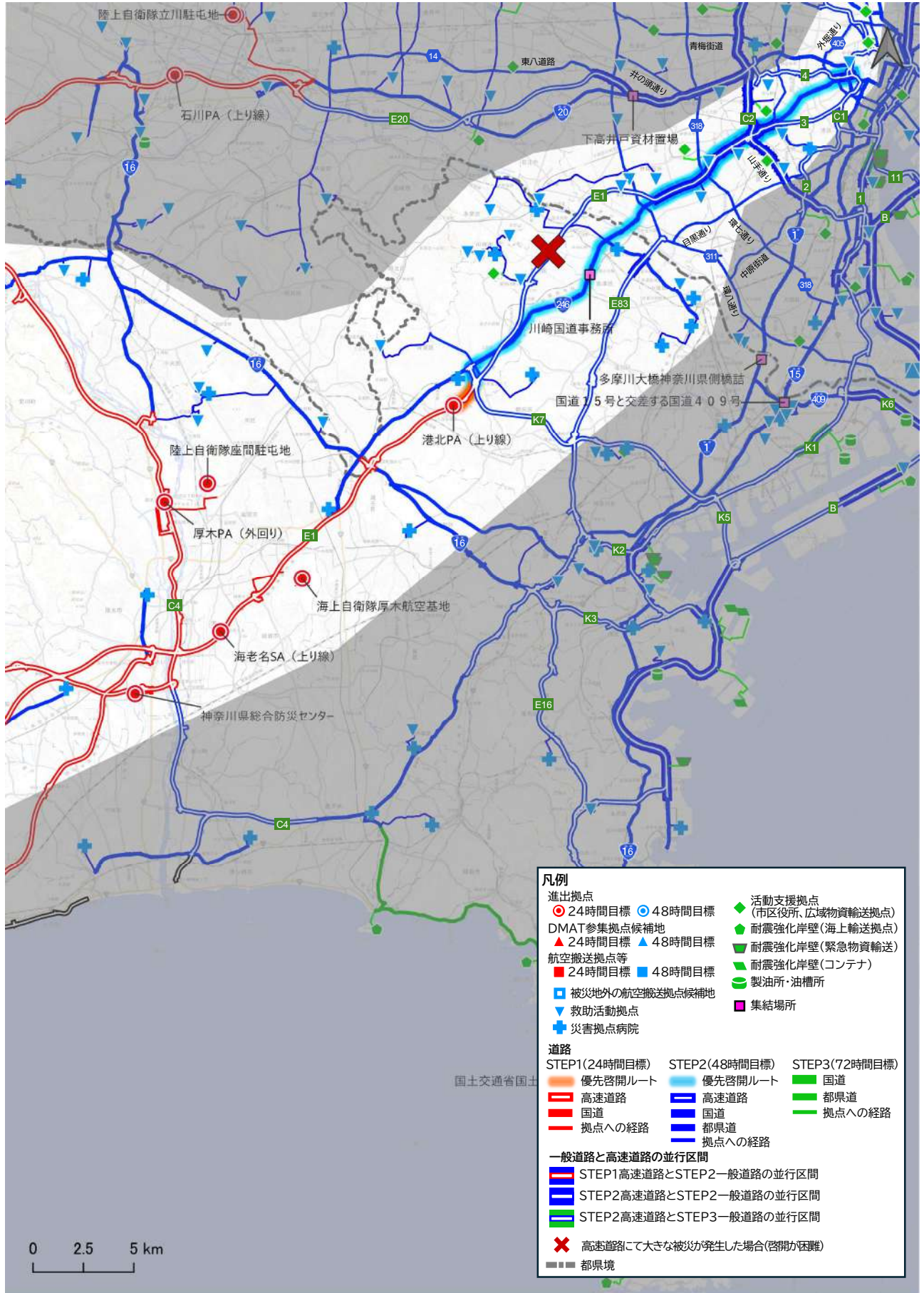
地理院地図に追記して作成

・港北PA(上り線)進出拠点→東名高速道路→(用賀本線料金所)→高速3号渋谷線→(谷町JCT)→首都高速都心環状線→都心部周辺

※本図は高速道路(又は一般道路)における代表的な優先啓開路線の例を示したものであり、実際の啓開路線は被災状況に応じて設定される。

# 八方向 高速道路及び一般道の代表優先啓開路線図

## 【②南西】ケース2（一般道の代表事例）



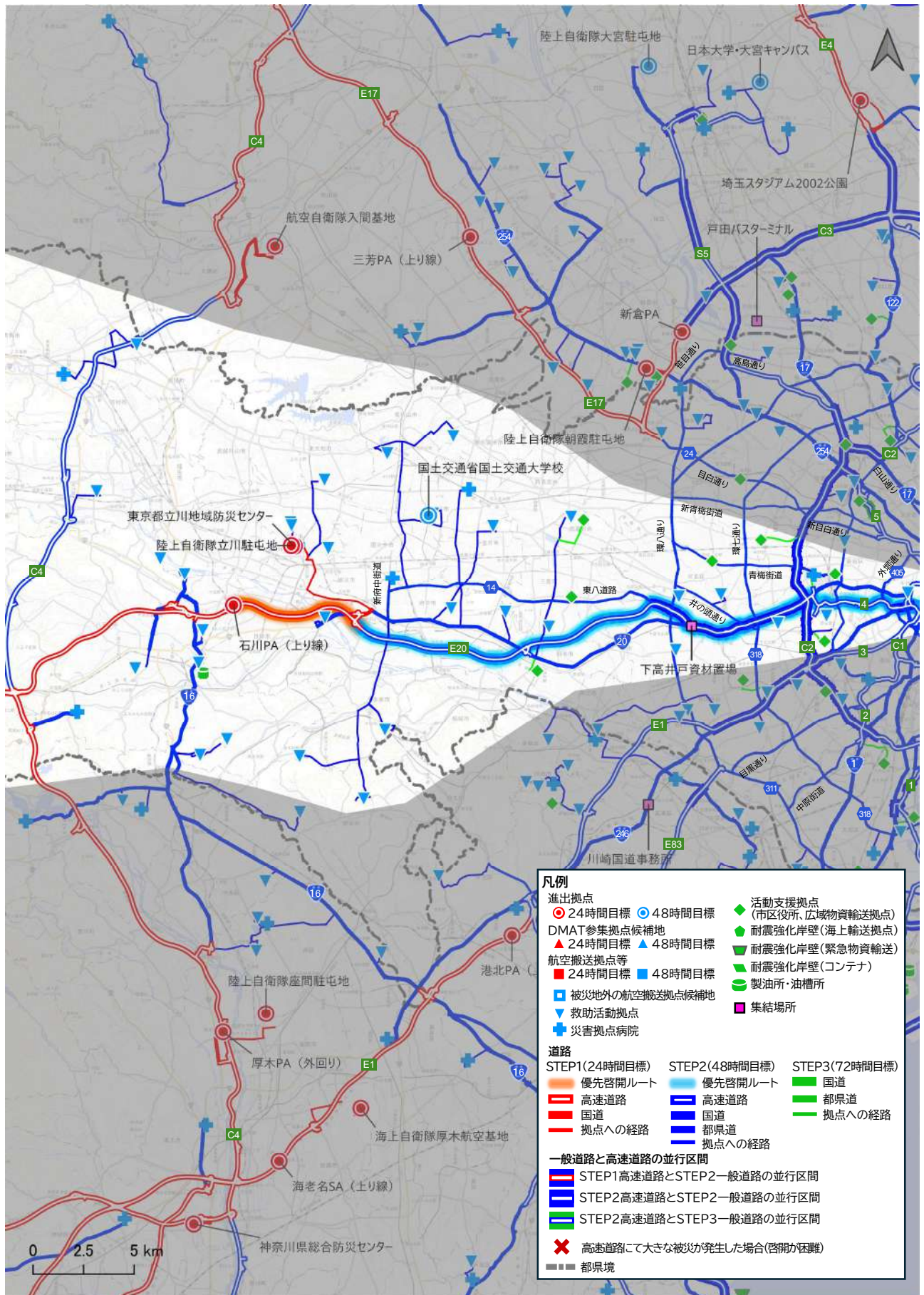
### 優先啓開路線の例(案)

・港北PA(上り線)進出拠点→東名高速道路→(横浜青葉IC)→国道246号→(赤坂見附交差点(外堀通りとの交差点))→都心部周辺

※本図は高速道路(又は一般道路)における代表的な優先啓開路線の例を示したものであり、実際の啓開路線は被災状況に応じて設定される。

# 八方向 高速道路及び一般道の代表優先啓開路線図

## 【③西】ケース1 (高速道路の代表事例)



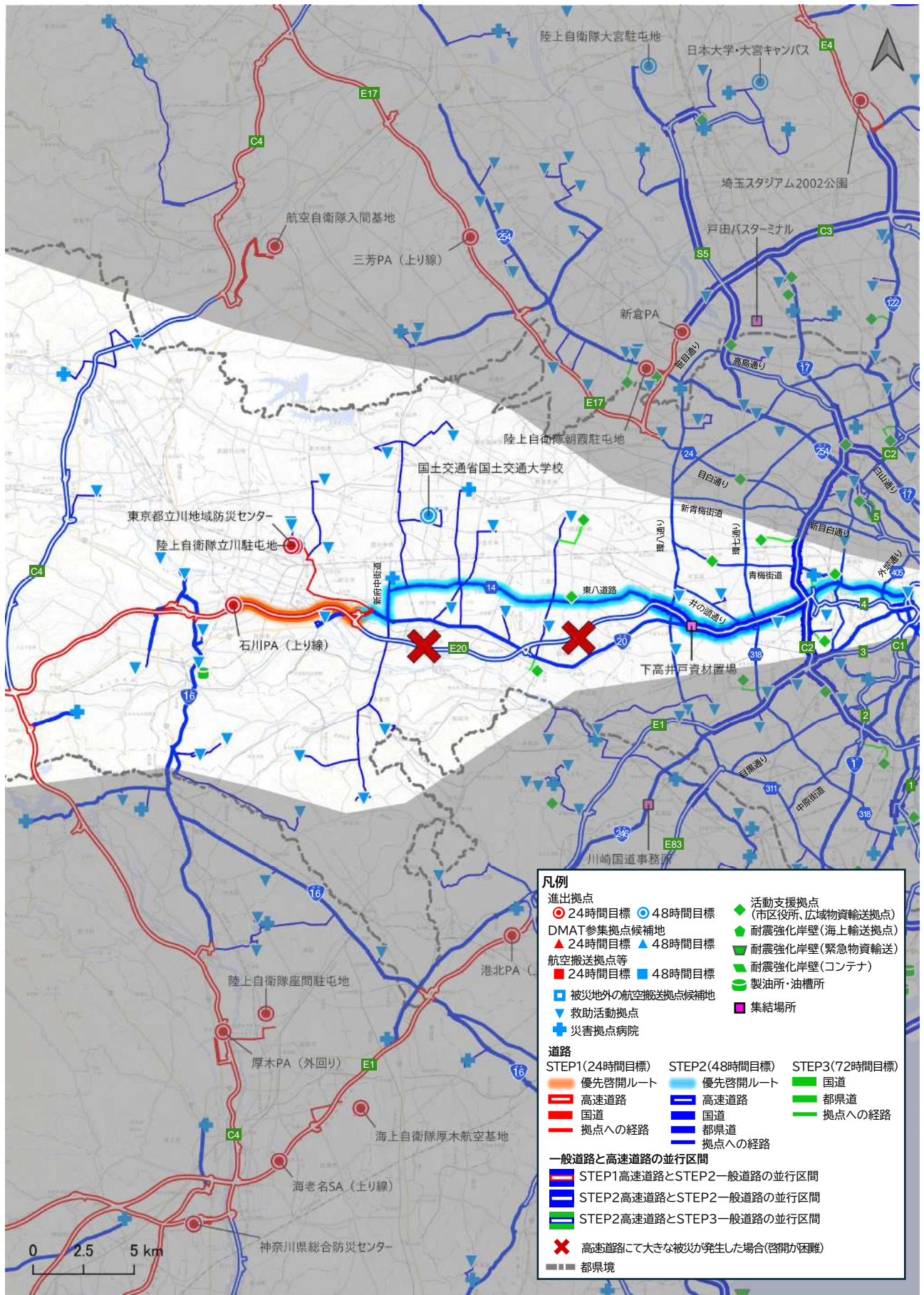
### 優先啓開路線の例(案)

地理院地図に追記して作成

・石川PA(上り線)進出拠点→中央道→(永福本線料金所)→首都高速4号新宿線→(三宅坂JCT)→首都高速都心環状線→都心部周辺

※本図は高速道路(又は一般道路)における代表的な優先啓開路線の例を示したものであり、実際の啓開路線は被災状況に応じて設定される。

## 【③西】ケース2（一般道の代表事例）



### 優先啓開路線の例(案)

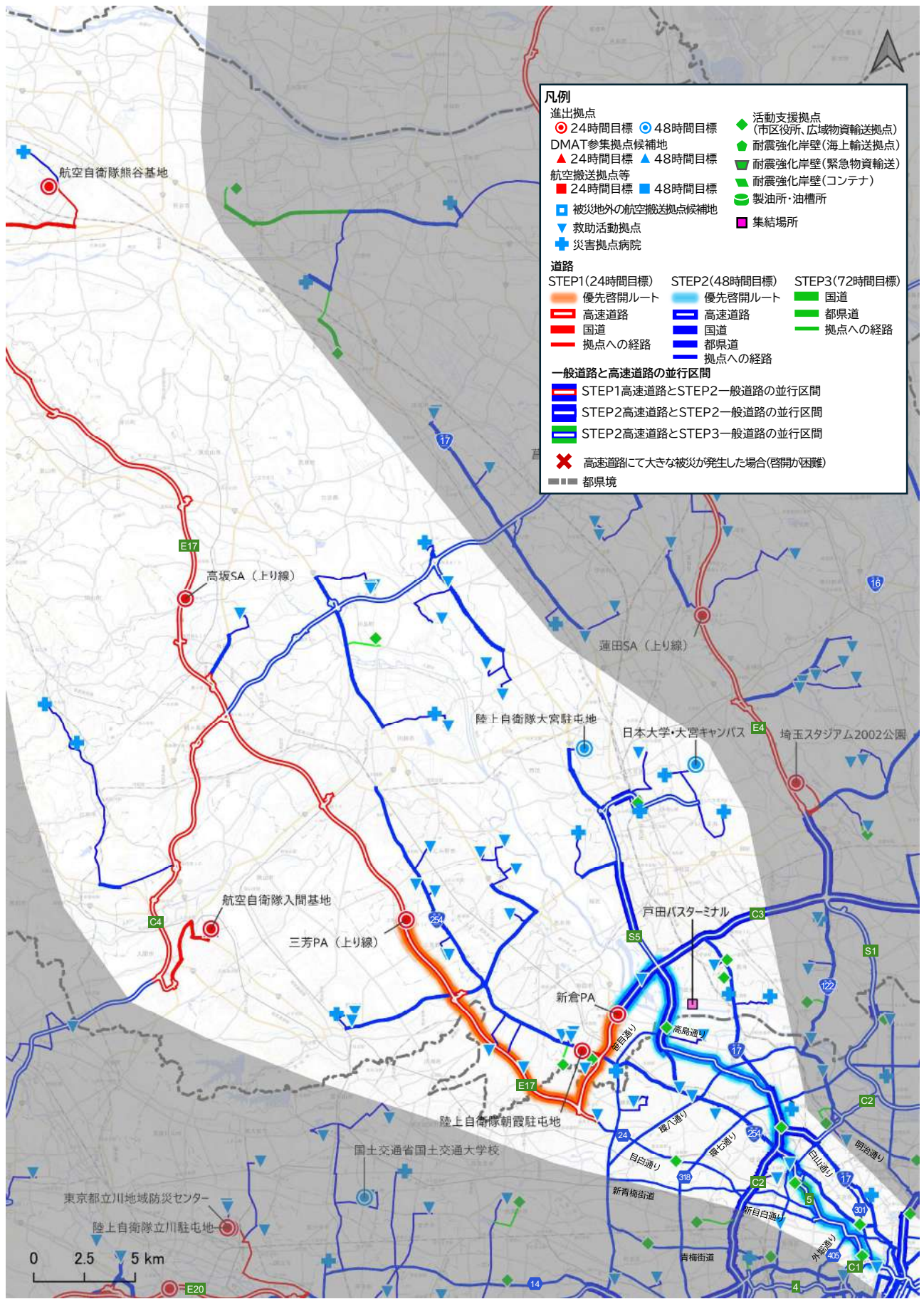
地理院地図に追記して作成

・石川PA(上り線)進出拠点→中央道→(国立府中IC)→国道20号→都道17号線(新府中街道)→都道14号線(東八道路)→国道20号→(四谷見附交差点(外堀通りとの交差点))→都心部周辺

※本図は高速道路(又は一般道路)における代表的な優先啓開路線の例を示したものであり、実際の啓開路線は被災状況に応じて設定される。

# 八方向 高速道路及び一般道の代表優先啓開路線図

## 【④北西】ケース1 (高速道路の代表事例)



### 優先啓開路線の例(案)

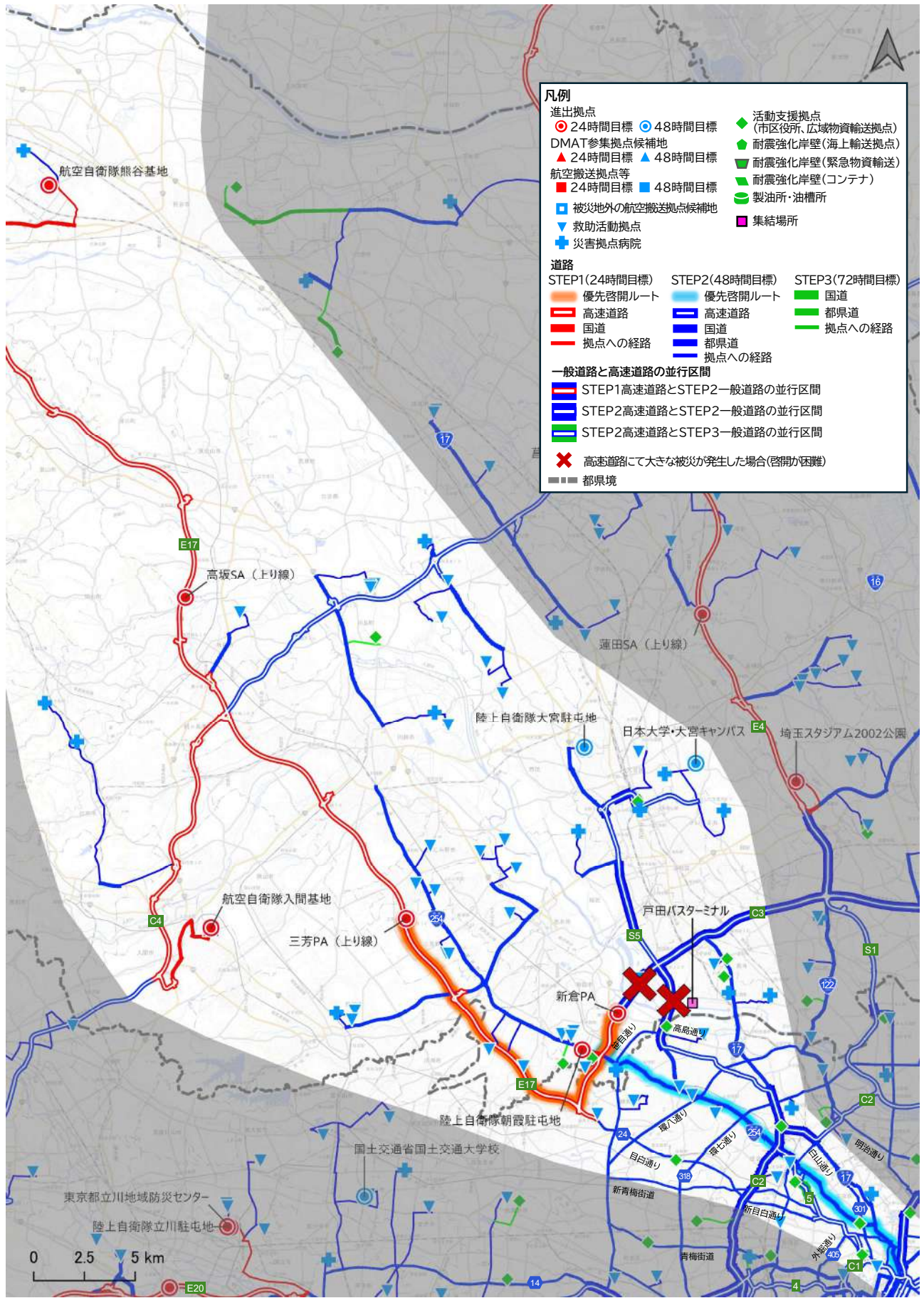
地理院地図に追記して作成

・三芳PA(上り線)進出拠点→関越自動車道→(大泉JCT)→東京外環自動車道→(新倉PA)→(美女木JCT)→首都高速5号池袋線→(竹橋JCT)→首都高速都心環状線→都心部周辺

※本図は高速道路(又は一般道路)における代表的な優先啓開路線の例を示したものであり、実際の啓開路線は被災状況に応じて設定される。

# 八方向 高速道路及び一般道の代表優先啓開路線図

## 【④北西】ケース2（一般道の代表事例）



### 優先啓開路線の例(案)

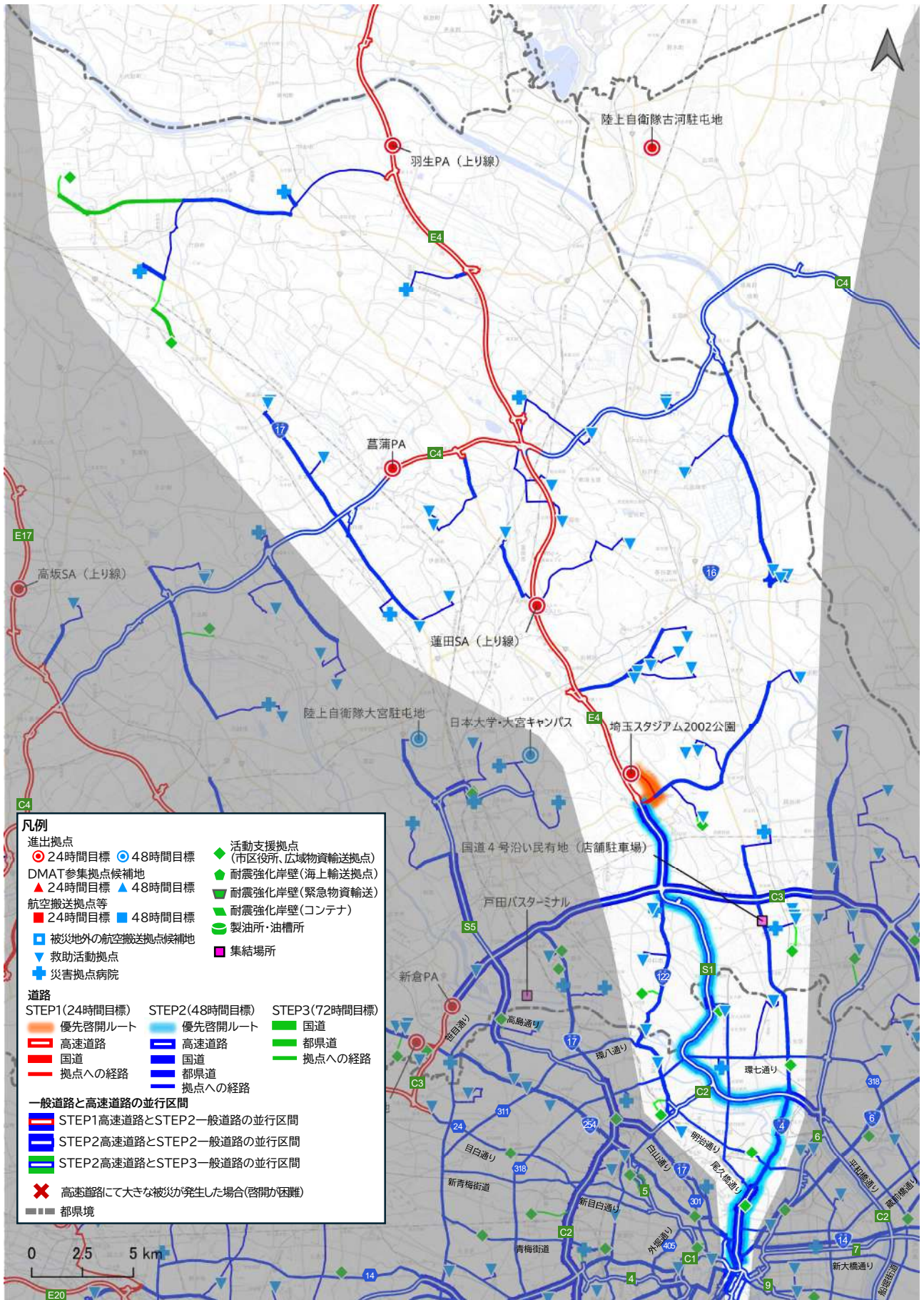
・三芳PA(上り線)進出拠点→関越自動車道→(和光IC)→東京外環自動車道→(新倉PA(Uターン)) →東京外環自動車道→県道88号(埼玉県)→(理化学研究所西門前交差点)→国道254号→(本郷三丁目交差点)→国道17号→(昌平橋交差点(外堀通りとの交差点))→都心部周辺

※本図は高速道路(又は一般道路)における代表的な優先啓開路線の例を示したものであり、実際の啓開路線は被災状況に応じて設定される。

地理院地図に追記して作成

# 八方向 高速道路及び一般道の代表優先啓開路線図

## 【⑤北】ケース1 (高速道路の代表事例)



### 優先啓開路線の例(案)

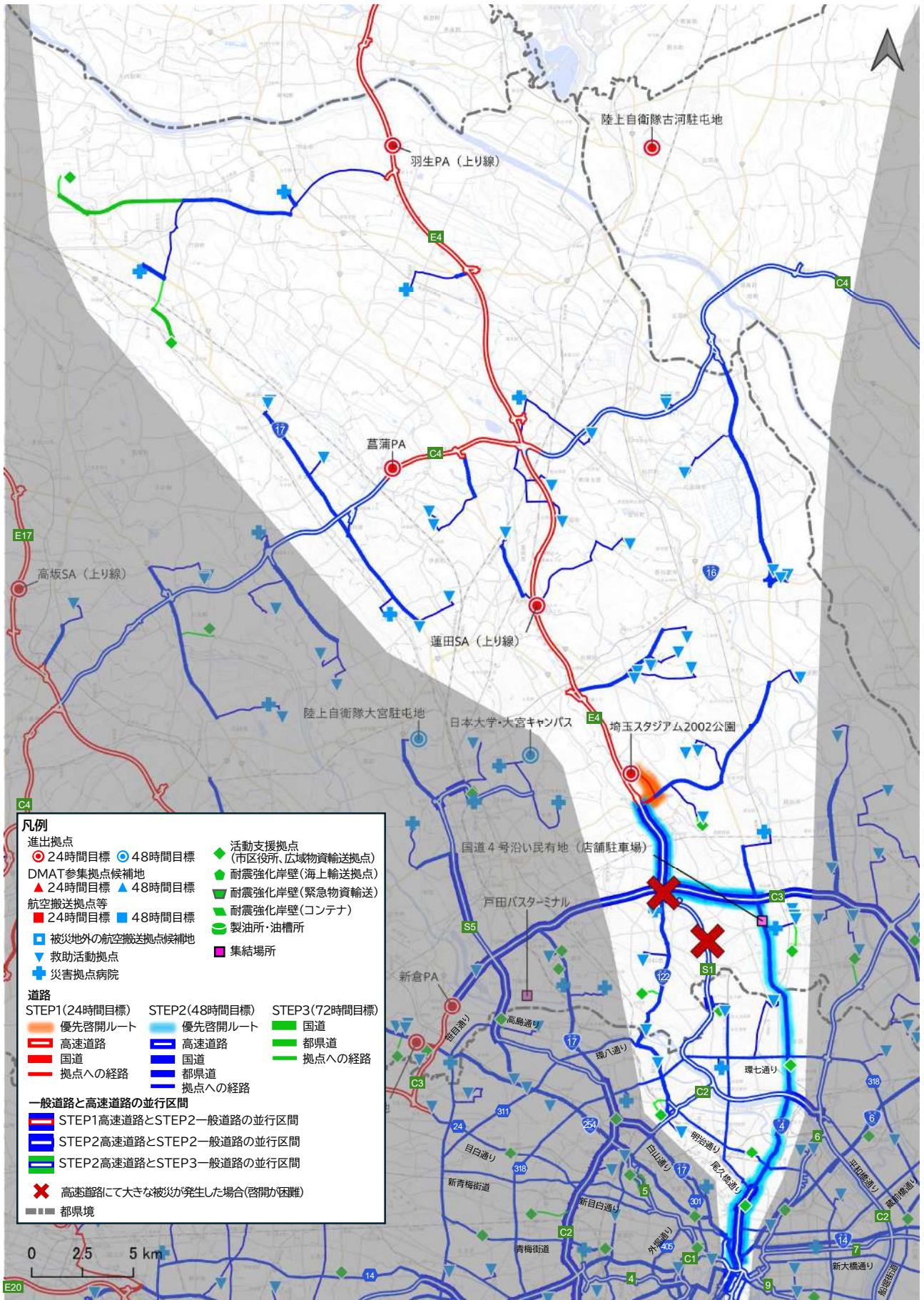
地理院地図に追記して作成

・琦玉スタジアム2002公園進出拠点→市道P-541号線(さいたま市)→(国道463号との交差点)→国道463号→(国道122号との交差点付近)→国道122号→(浦和IC)→東北自動車道→(川口JCT)→首都高速川口線→(千住新橋IC)→国道4号→(日本橋)→都心部周辺

※本図は高速道路(又は一般道路)における代表的な優先啓開路線の例を示したものであり、実際の啓開路線は被災状況に応じて設定される。

# 八方向 高速道路及び一般道の代表優先啓開路線図

## 【⑤北】ケース2（一般道の代表事例）



### 優先啓開路線の例(案)

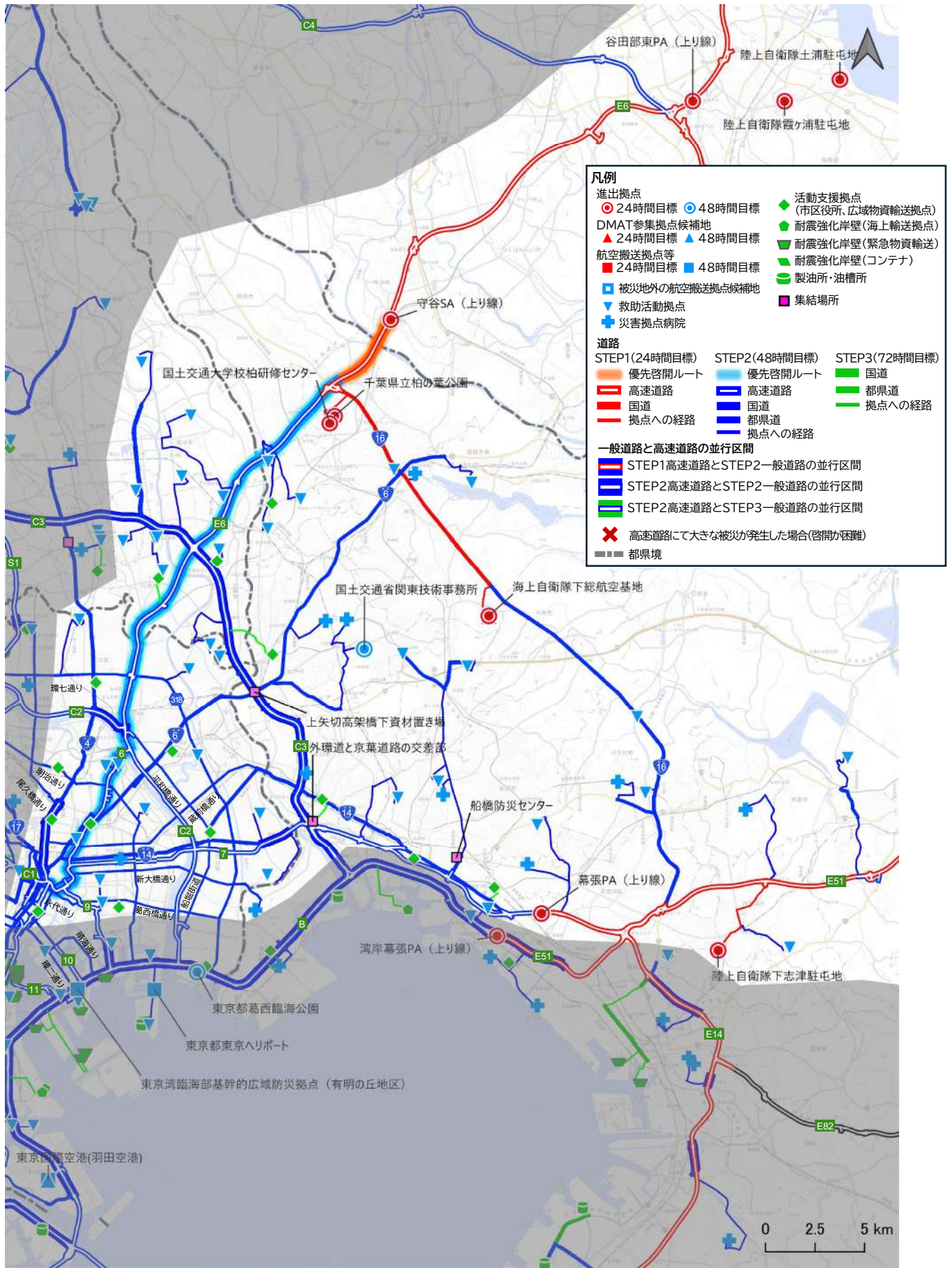
・埼玉スタジアム2002公園進出拠点→市道P-541号線(さいたま市)→(国道463号との交差点)→国道463号→(国道122号との交差点付近)→国道122号→(国道298号との交差点付近)→国道294号→(新善町交差点)→国道4号→(日本橋)→都心部周辺

地理院地図に追記して作成

※本図は高速道路(又は一般道路)における代表的な優先啓開路線の例を示したものであり、実際の啓開路線は被災状況に応じて設定される。

# 八方向 高速道路及び一般道の代表優先啓開路線図

## 【⑥北東】ケース1 (高速道路の代表事例)



### 優先啓開路線の例(案)

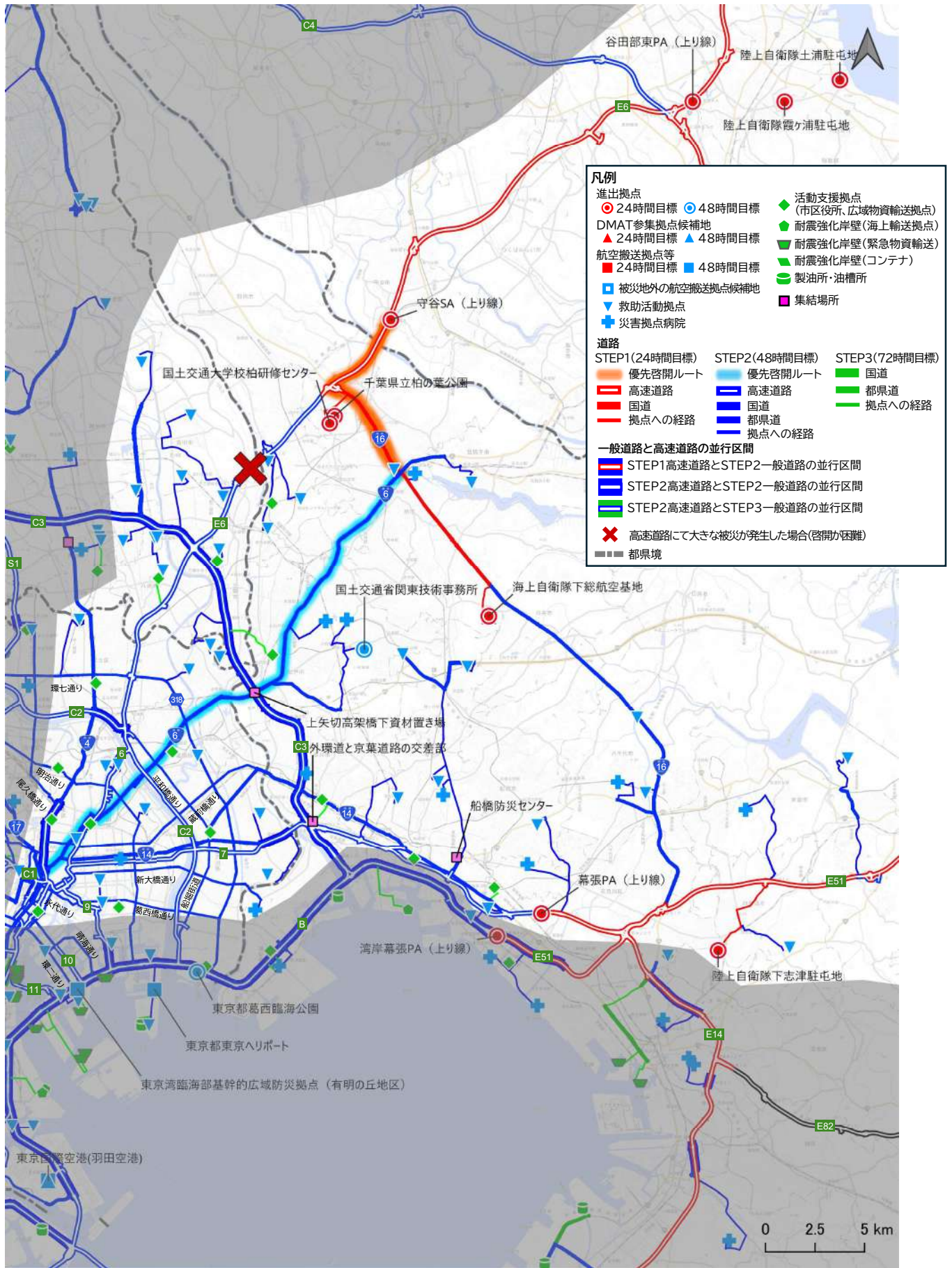
地理院地図に追記して作成

・守谷SA(上り線)進出拠点→常磐自動車道→(三郷JCT)→首都高速6号三郷線・向島線→(江戸橋JCT)→首都高速都心環状線→都心部周辺

※本図は高速道路(又は一般道路)における代表的な優先啓開路線の例を示したものであり、実際の啓開路線は被災状況に応じて設定される。

# 八方向 高速道路及び一般道の代表優先啓開路線図

## 【⑥北東】ケース2 (一般道の代表事例)



### 優先啓開路線の例(案)

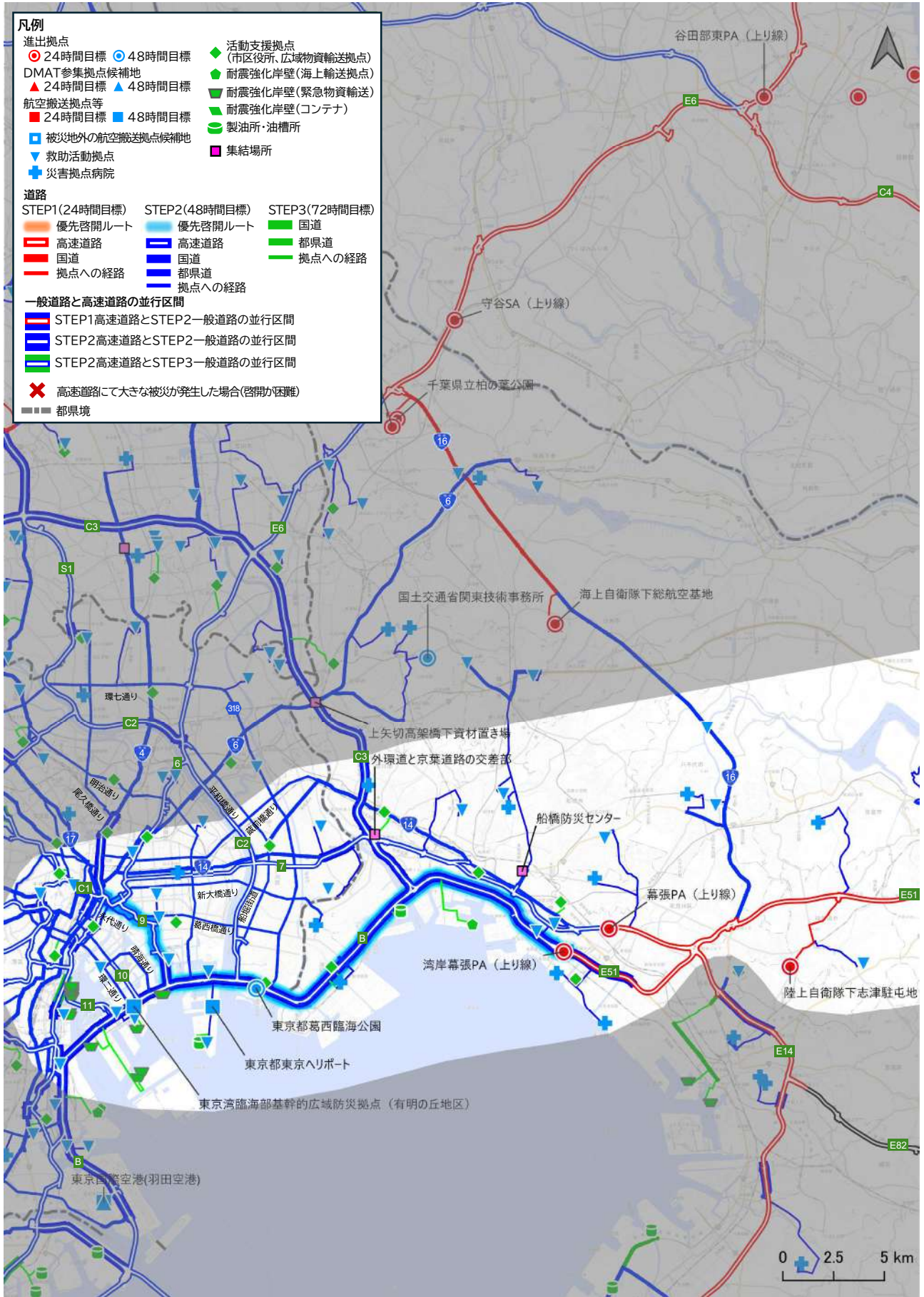
・守谷SA(上り線)進出拠点→常磐自動車道→(柏IC)→国道16号→(呼塚交差点)→国道6号→(室町3丁目)→都心部周辺

地理院地図に追記して作成

※本図は高速道路(又は一般道路)における代表的な優先啓開路線の例を示したものであり、実際の啓開路線は被災状況に応じて設定される。

# 八方向 高速道路及び一般道の代表優先啓開路線図

## 【⑦東】ケース1（高速道路の代表事例）



地理院地図に追記して作成

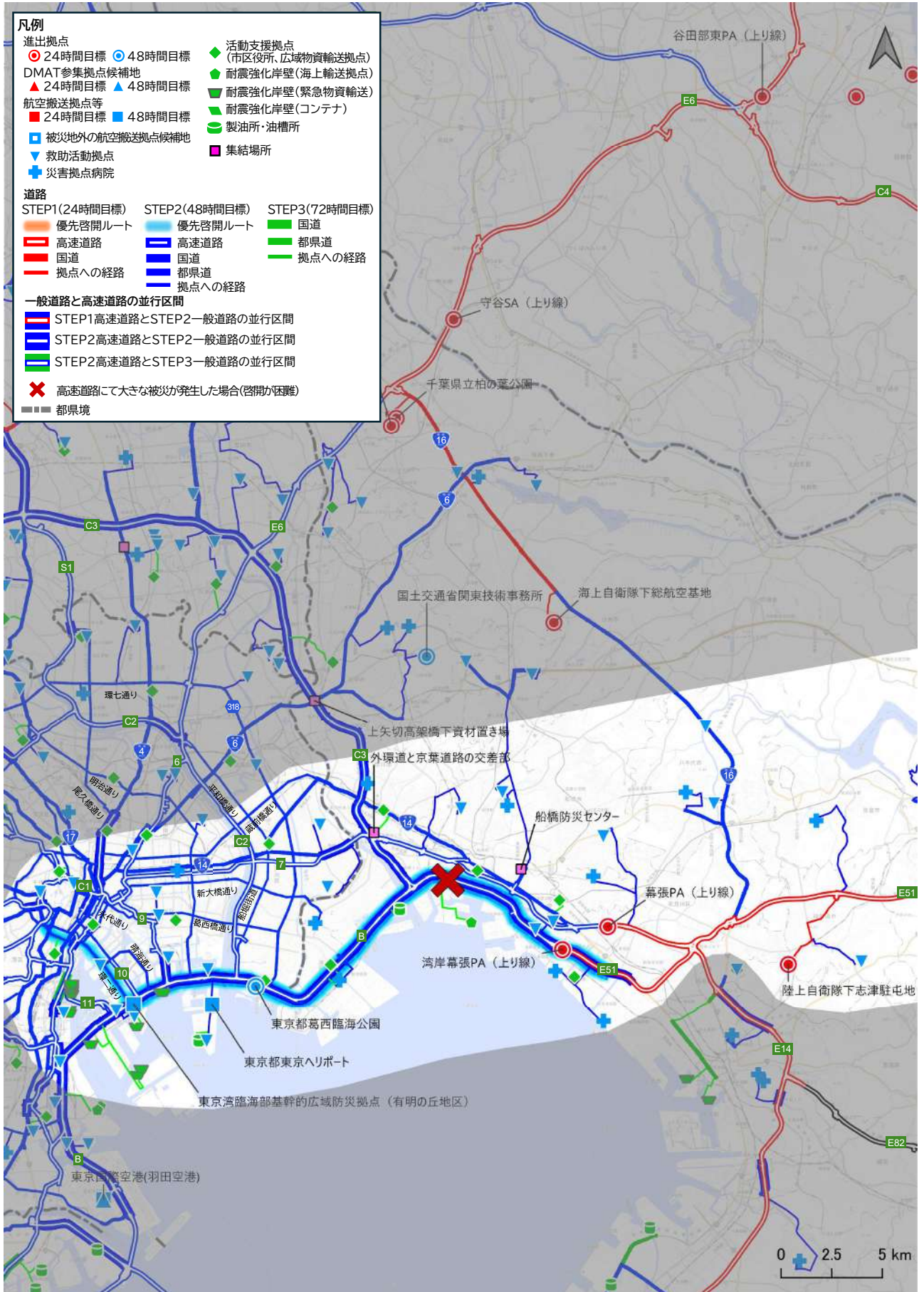
### 優先啓開路線の例(案)

・湾岸幕張PA(上り線)進出拠点→東関東自動車道→(高谷JCT)→首都高速湾岸線→(辰巳JCT)→首都高速9号深川線→(箱崎IC)→首都高速6号向島線→(江戸橋JCT)→首都高速都心環状線→都心部周辺

※本図は高速道路(又は一般道路)における代表的な優先啓開路線の例を示したものであり、実際の啓開路線は被災状況に応じて設定される。

# 八方向 高速道路及び一般道の代表優先啓開路線図

## 【⑦東】ケース2（一般道の代表事例）



地理院地図に追記して作成

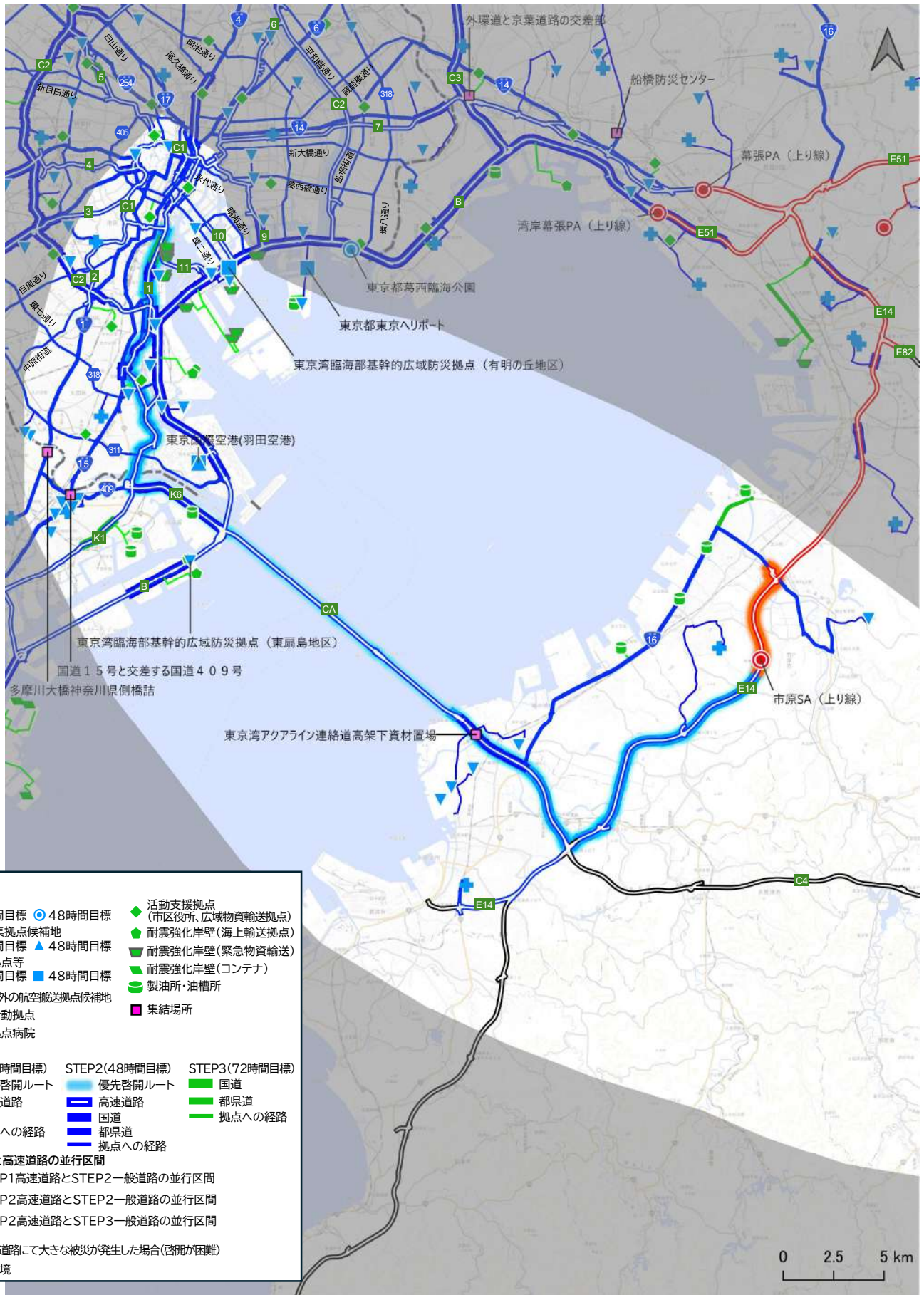
### 優先啓開路線の例(案)

・湾岸幕張PA(上り線)進出拠点・・・東関東自動車道→(湾岸千葉IC)→国道357号 →(有明中央橋南交差点)→環二通り→(赤坂一丁目交差点(外堀通りとの交差点))→都心部周辺

※本図は高速道路(又は一般道路)における代表的な優先啓開路線の例を示したものであり、実際の啓開路線は被災状況に応じて設定される。

# 八方向 高速道路及び一般道の代表優先啓開路線図

## 【⑧南東】ケース1 (高速道路の代表事例)



### 優先啓開路線の例(案)

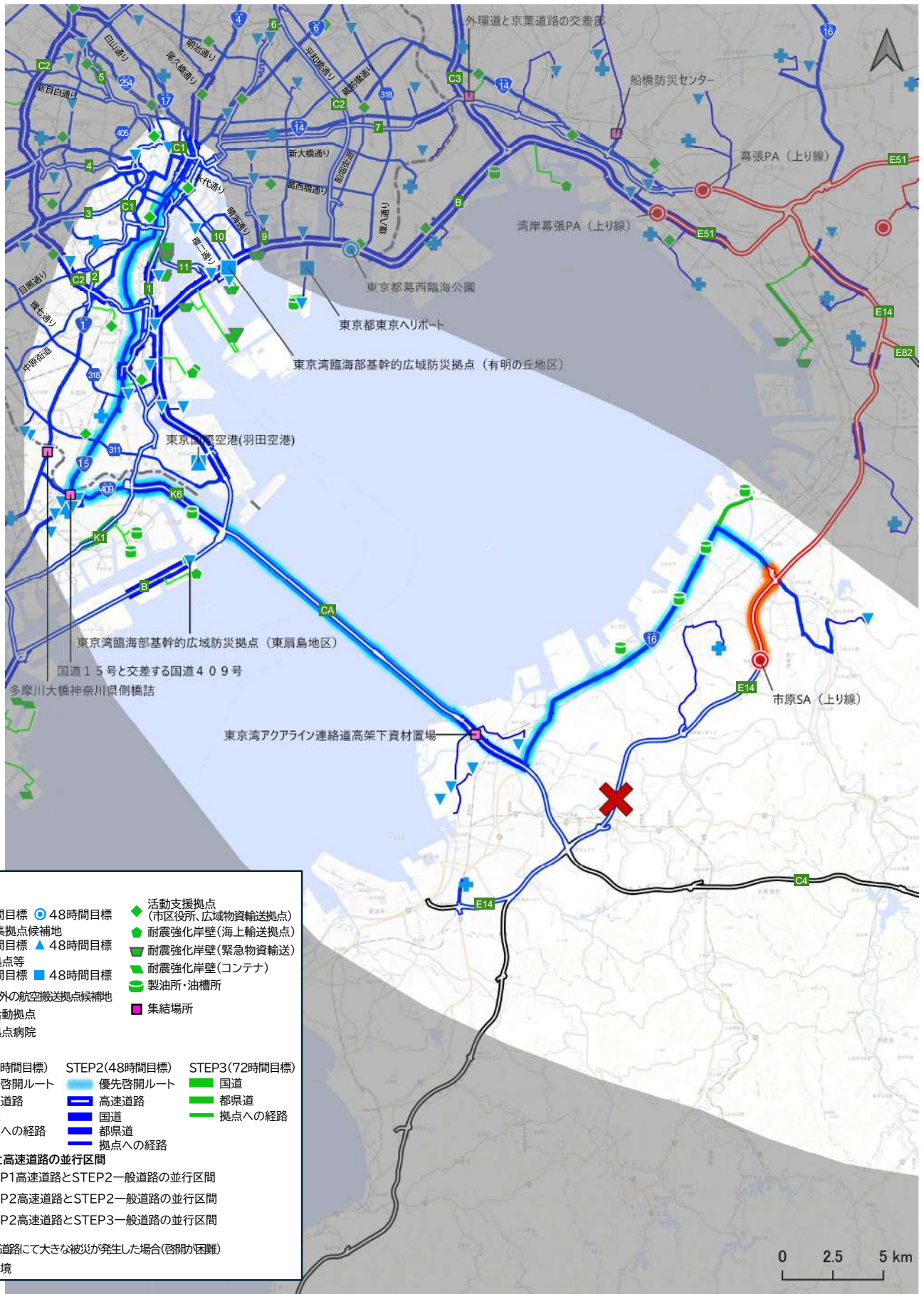
・市原SA(上り線)進出拠点→館山自動車道→(市原ICでUターン)→館山自動車道→(木更津JCT)→東京湾アクアライン→(川崎浮島JCT)→高速神奈川6号川崎線→(殿町IC)→国道409号→(大師河原交差点)→県道6号線→(大師IC)→(南方向接続)

※本図は高速道路(又は一般道路)における代表的な優先啓開路線の例を示したものであり、実際の啓開路線は被災状況に応じて設定される。

地理院地図に追記して作成

# 八方向 高速道路及び一般道の代表優先啓開路線図

## 【⑧南東】ケース2 (一般道の代表事例)



- 凡例**
- 進出拠点
    - 24時間目標
    - 48時間目標
    - ◆ 活動支援拠点 (市区役所、広域物資輸送拠点)
    - DMAT参集拠点候補地
    - ▲ 24時間目標
    - ▲ 48時間目標
    - 航空搬送拠点等
    - 24時間目標
    - 48時間目標
    - 被災地外の航空搬送拠点候補地
    - ▼ 救助活動拠点
    - ⊕ 災害拠点病院
  - 集結場所
  - 道路
 

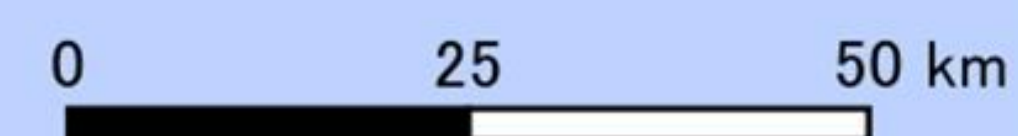
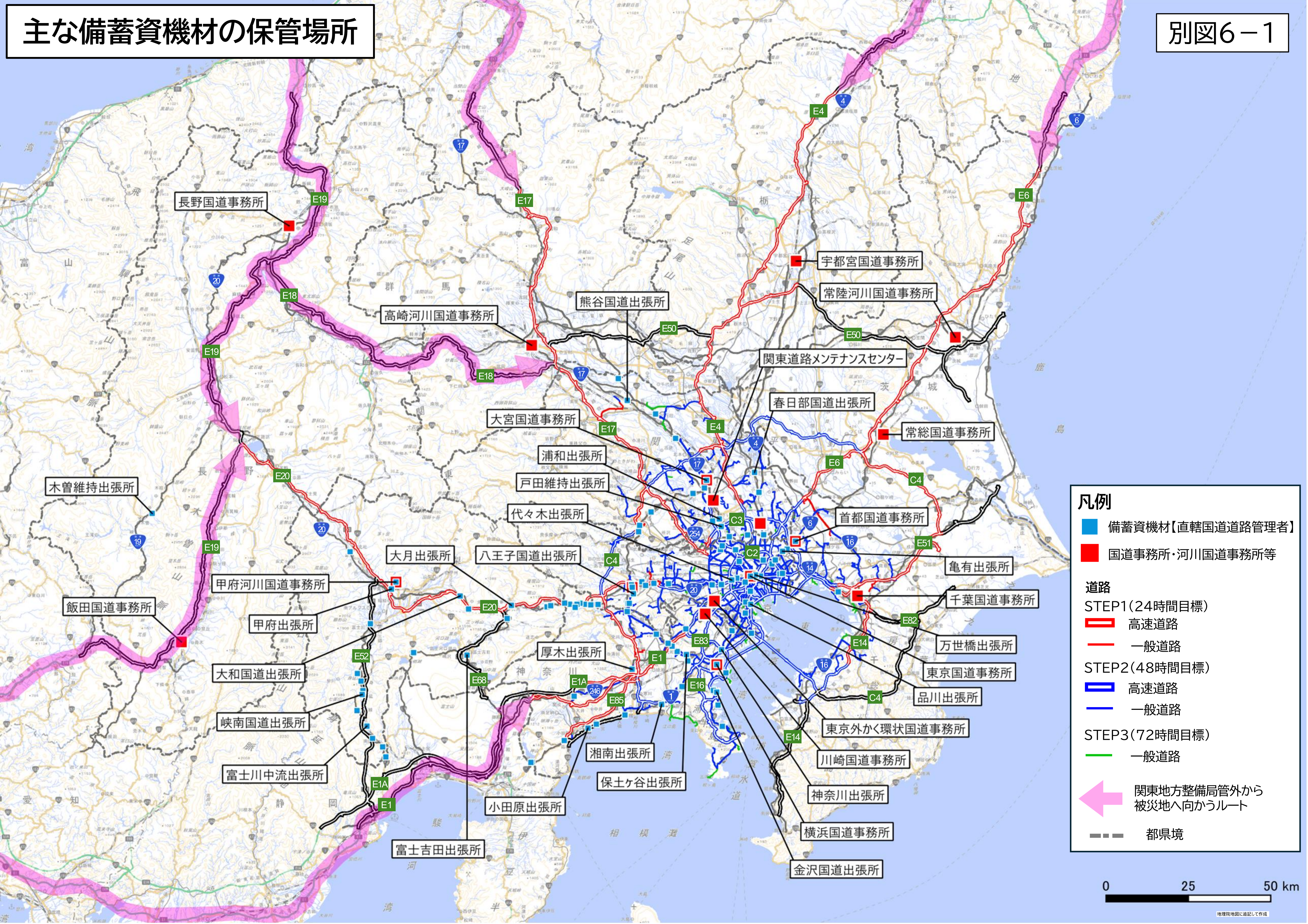
STEP1(24時間目標)	STEP2(48時間目標)	STEP3(72時間目標)
優先啓開ルート	優先啓開ルート	国道
高速道路	高速道路	都県道
国道	国道	拠点への経路
拠点への経路	都県道	
	拠点への経路	
  - 一般道路と高速道路の並行区間
    - STEP1高速道路とSTEP2一般道路の並行区間
    - STEP2高速道路とSTEP2一般道路の並行区間
    - STEP2高速道路とSTEP3一般道路の並行区間
  - × 高速道路にて大きな被災が発生した場合(啓開が困難)
  - 都県境

地理院地図に追記して作成

### 優先啓開路線の例(案)

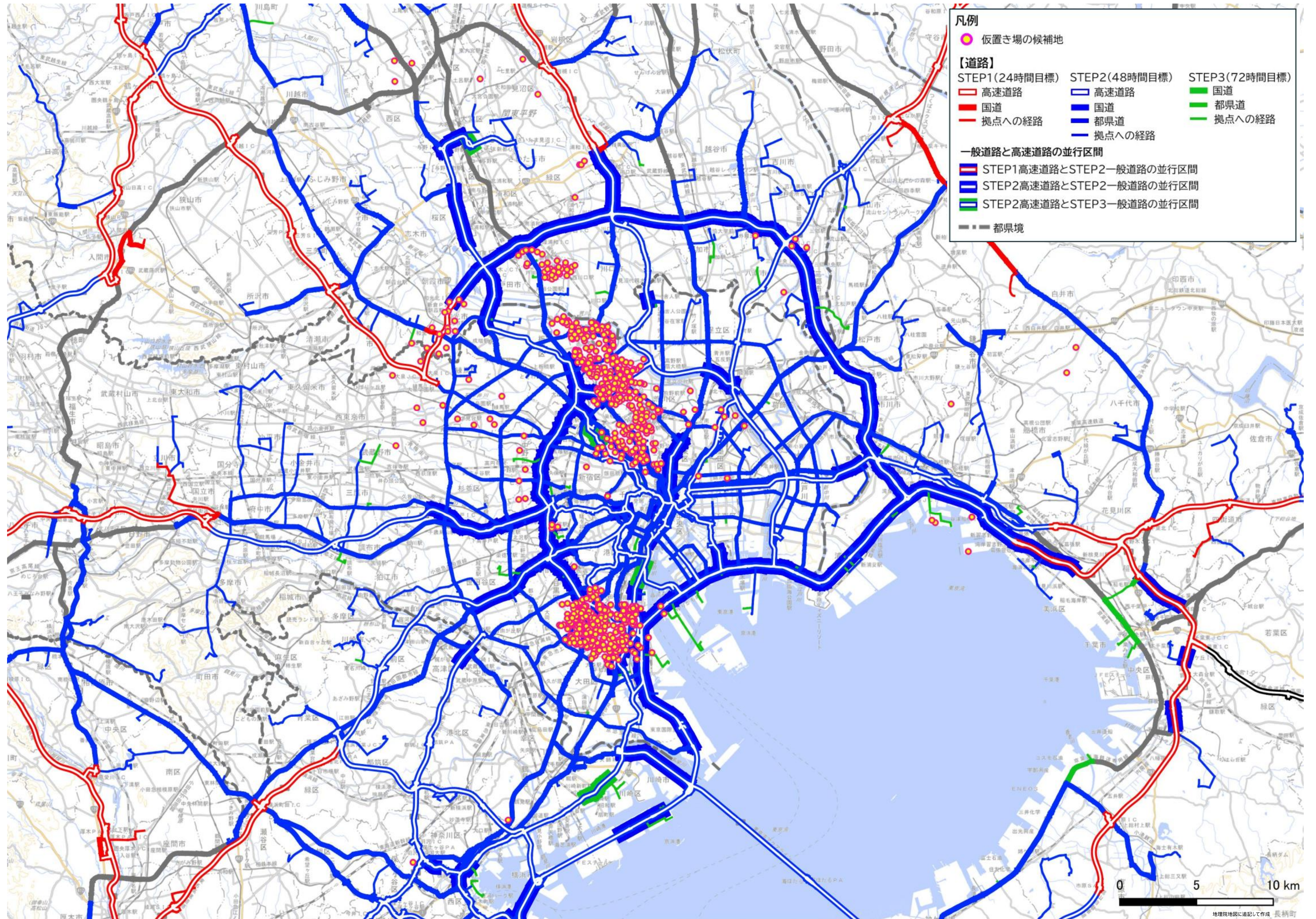
・市原SA(上り線)進出拠点→館山自動車道→(市原IC)→国道297号市原バイパス→(五井南海岸交差点)→国道16号→(国道409号との交差点)→国道409号→(木更津金田IC)→東京湾アクアライン→(川崎浮島IC)→国道409号→(競馬場前交差点)→国道15号→(南方向接続)

※本図は高速道路(又は一般道路)における代表的な優先啓開路線の例を示したものであり、実際の啓開路線は被災状況に応じて設定される。

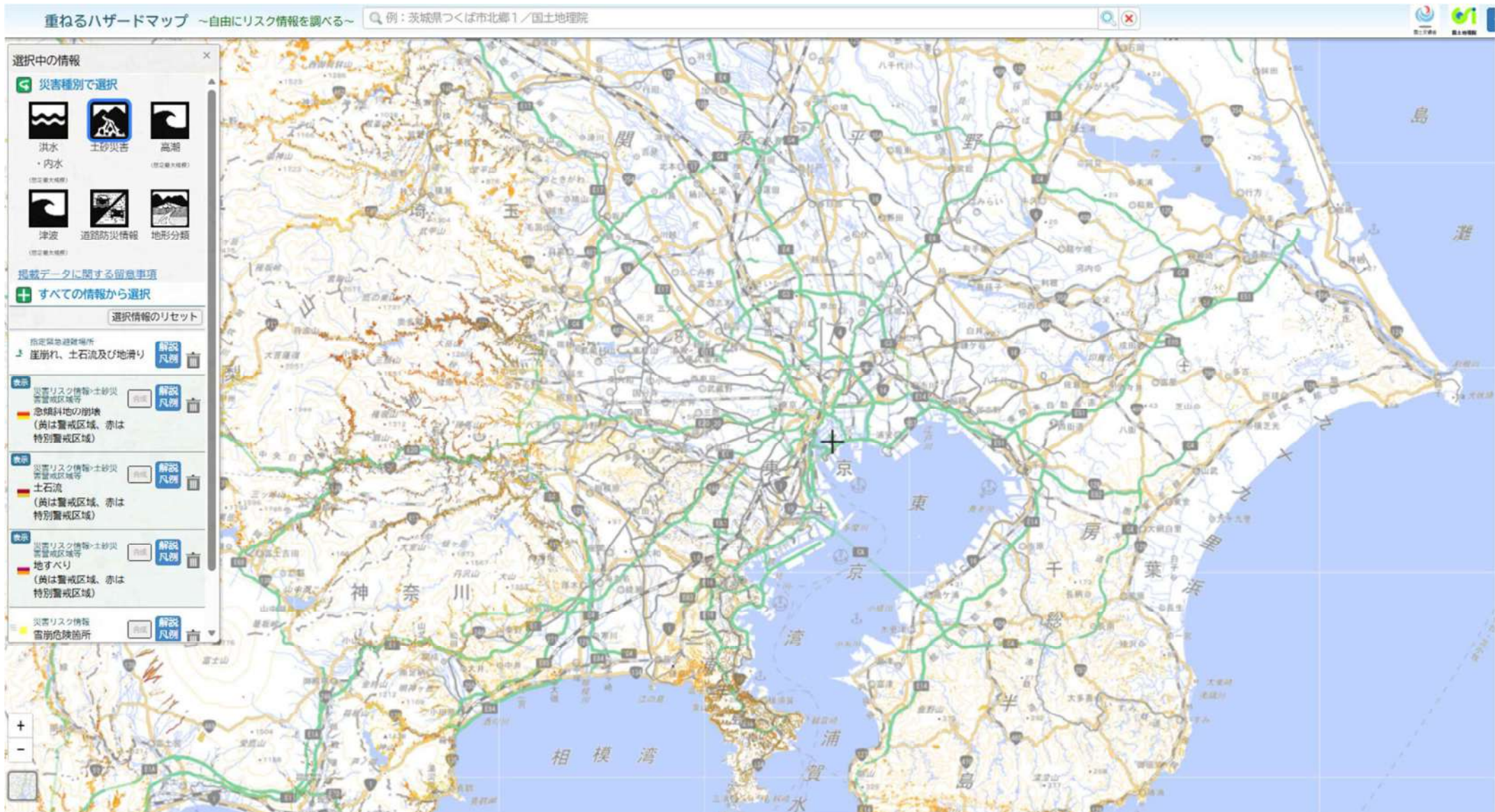


■ 仮置き場の候補地

別図6-2



②複合災害(自然災害) 土砂災害警戒区域

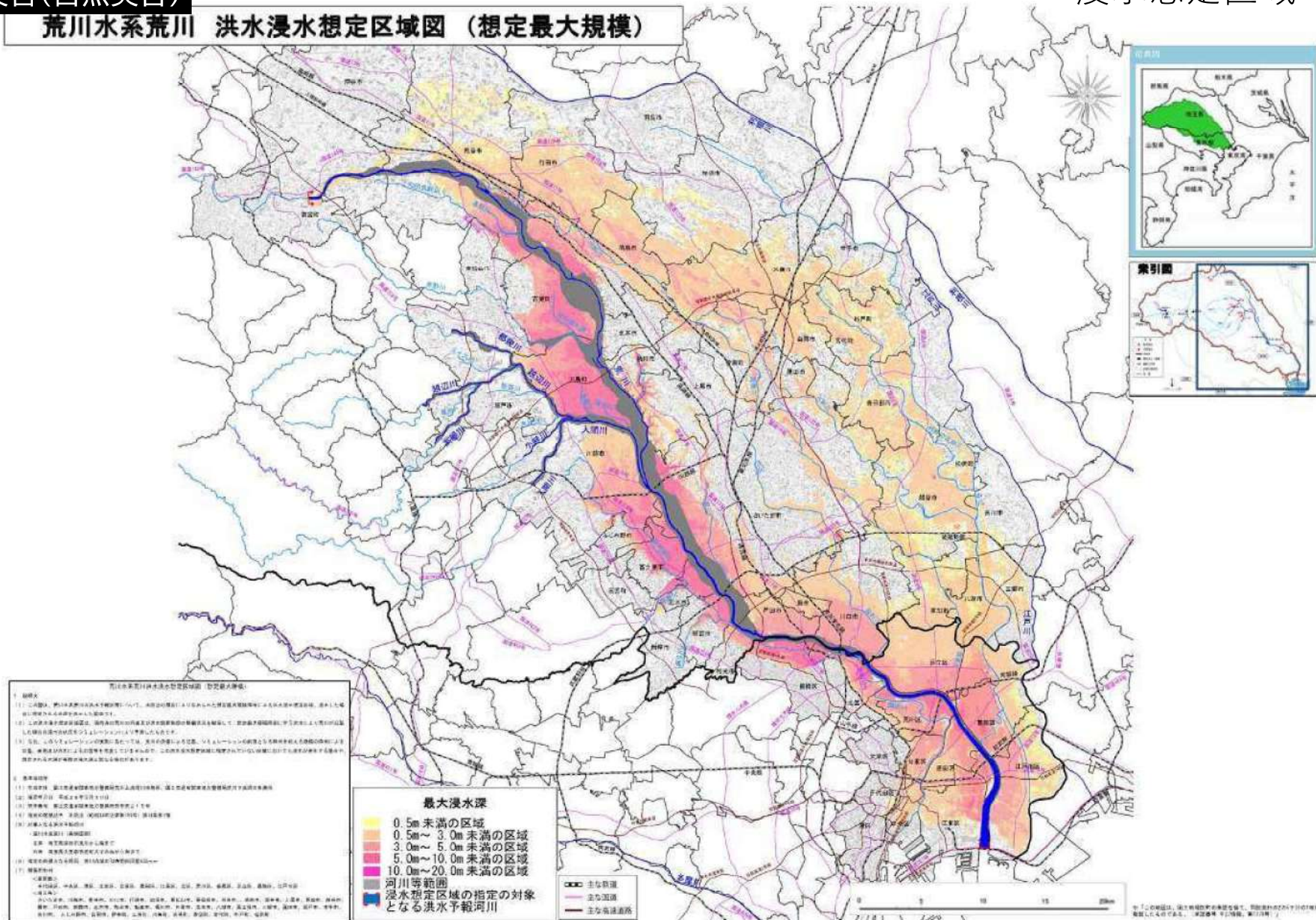




## ②複合災害(自然災害)

浸水想定区域 荒川

荒川水系荒川 洪水浸水想定区域図 (想定最大規模)

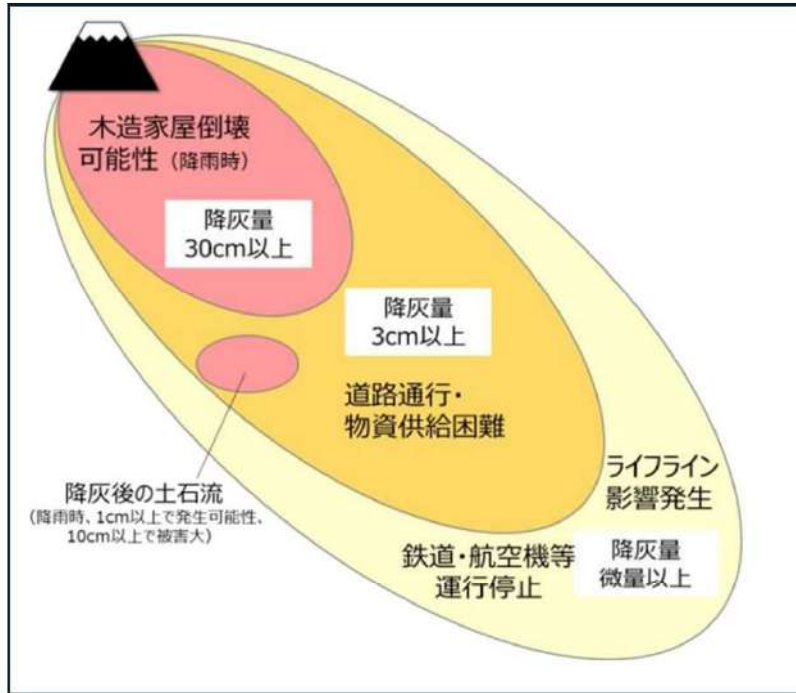




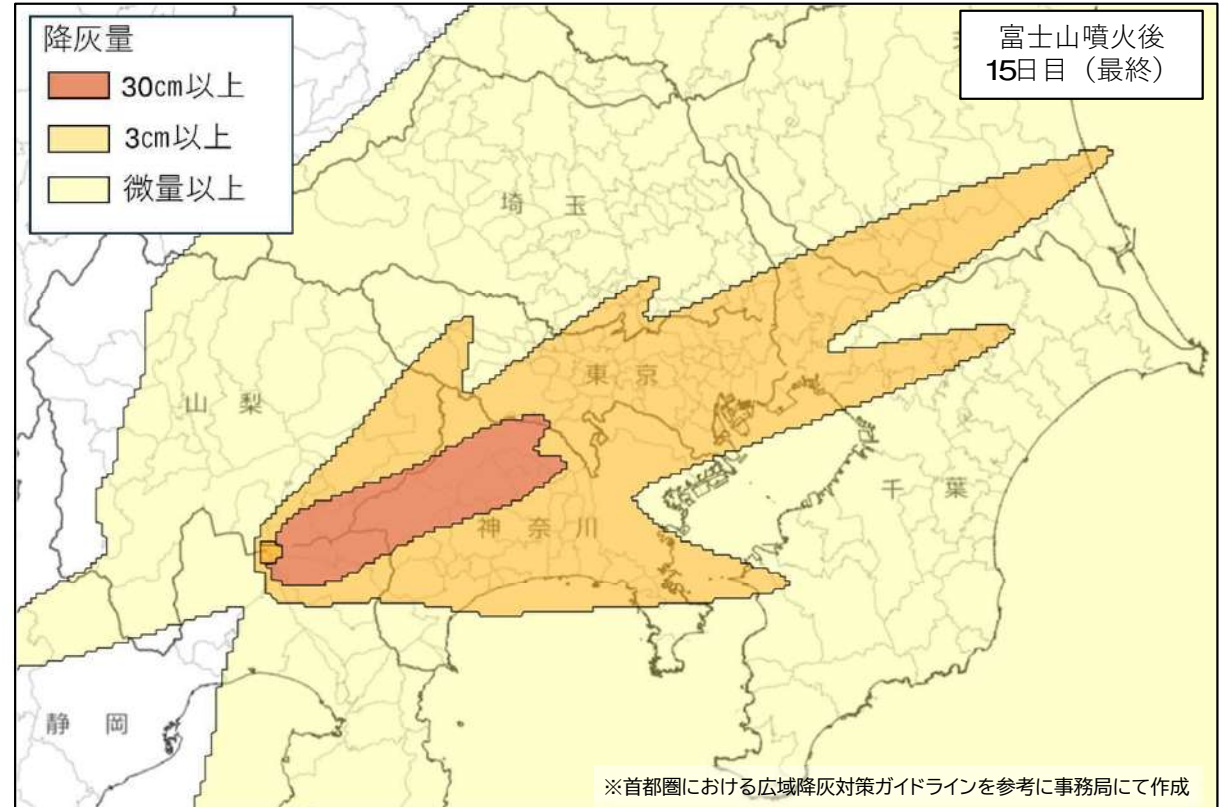




②複合災害(自然災害:火山災害(広域降灰))



広域降灰の影響範囲



西南西風卓越ケースの降灰範囲  
(影響下の人口・資産が大きくなるケース)

表Ⅲ-2-1 主な降灰による影響の閾値と想定される対応

降灰量	想定される主な影響	想定される主な対応
30cm以上	木造家屋の倒壊の可能性(降雨時)	住民の避難を検討 ⇒緊急的な救助活動が必要となる可能性
3cm以上	二輪駆動車の通行支障の可能性(降雨時)	徒歩以外の交通手段が使えなくなる ⇒交通規制等や、道路上の火山灰の除去の緊急的な対応が必要
微量以上	停電発生の可能性(碍子への火山灰の付着) (降雨時) ※3mm以上	ライフラインや社会生活に影響 ⇒維持・復旧のための対応が必要
	鉄道の運行停止	

出典: 首都圏における広域降灰対策ガイドライン(令和7年3月 内閣府(防災担当))  
<https://www.bousai.go.jp/kazan/shiryo/pdf/honbun.pdf>