

工事情報【浅間山】

工事名 ふながさわかわひがしさほうこうじょうどうろこうじ
R6船ヶ沢川東砂防工事用道路工事

工期 令和6年9月20日～令和8年2月27日

受注者 株式会社新津組

工事場所 長野県北佐久郡御代田町大字塩野地先

工事目的 浅間山の火山噴火により発生する高熱の火砕流が
山体に降り積もった雪を融かしながら流下する土
砂災害（泥流災害）から沿川の被害を軽減させる
ための施設を整備する工事です。

令和8年2月末 現在

位置図



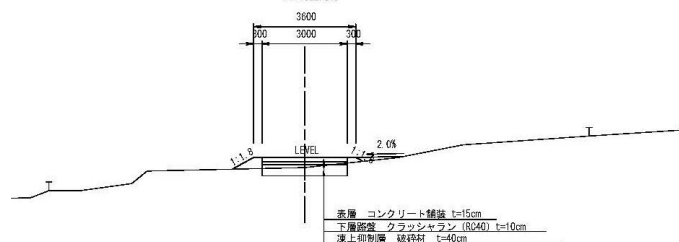
出典：国土地理院発行2.5万分1地形図
地理院タイルに工事位置を追記して掲載

標準横断図 S=1:100

コンクリート舗装部（進入路）

NO. 1

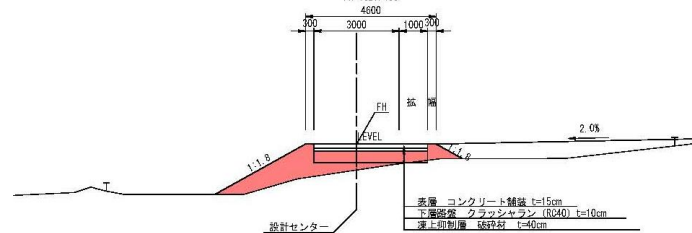
SH=1021.89
FH=1022.249



コンクリート舗装部（本線）

NO. 10+2.854

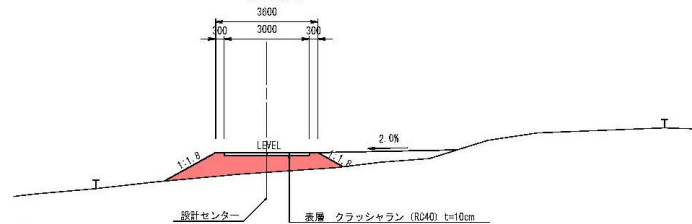
FH=1021.435



碎石舗装部

NO. 5+1.753

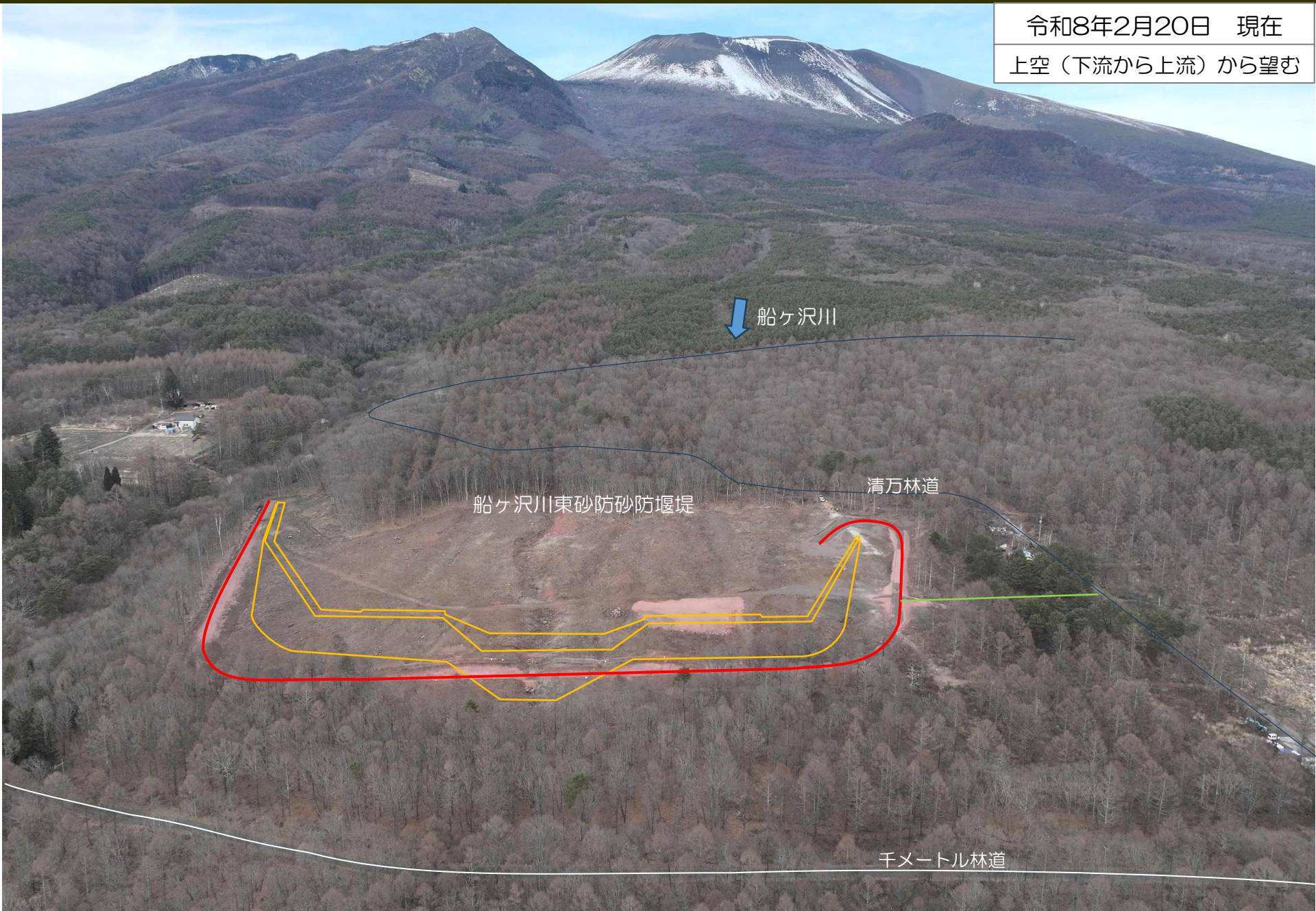
FH=1633.037



施工範囲

工事報告【浅间山】

令和8年2月20日 現在
上空（下流から上流）から望む



↓ 船ヶ沢川

船ヶ沢川東砂防砂防堰堤

清万林道

千メートル林道

工事報告【浅间山】

令和8年2月20日 現在

上空（上流から下流）から望む



船ヶ沢川東砂防堰堤

↑ 船ヶ沢川