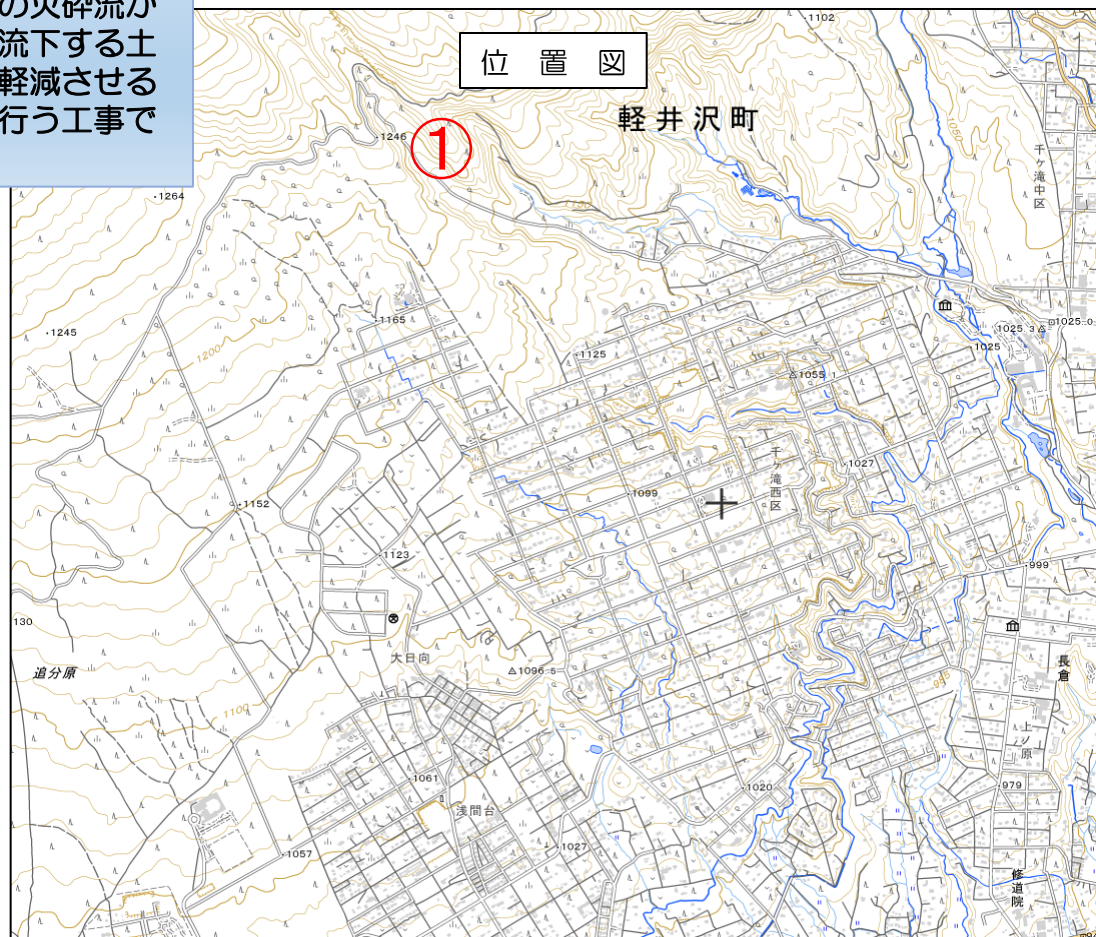


# 工事情報【浅間山】

おおくほさわがわこうじょうどうろこうじ  
工事名 R6大窪沢川工事用道路工事  
工期 令和7年3月24日～令和8年3月13日  
受注者 株式会社竹花組  
工事場所 長野県北佐久郡軽井沢町大字長倉地先  
工事目的 浅間山の火山噴火により発生する高熱の火砕流が  
山体に降り積もった雪を融かしながら流下する土  
砂災害（泥流災害）から沿川の被害を軽減させる  
施設を作るための工事用道路整備等を行う工事  
です。

令和8年2月末 現在

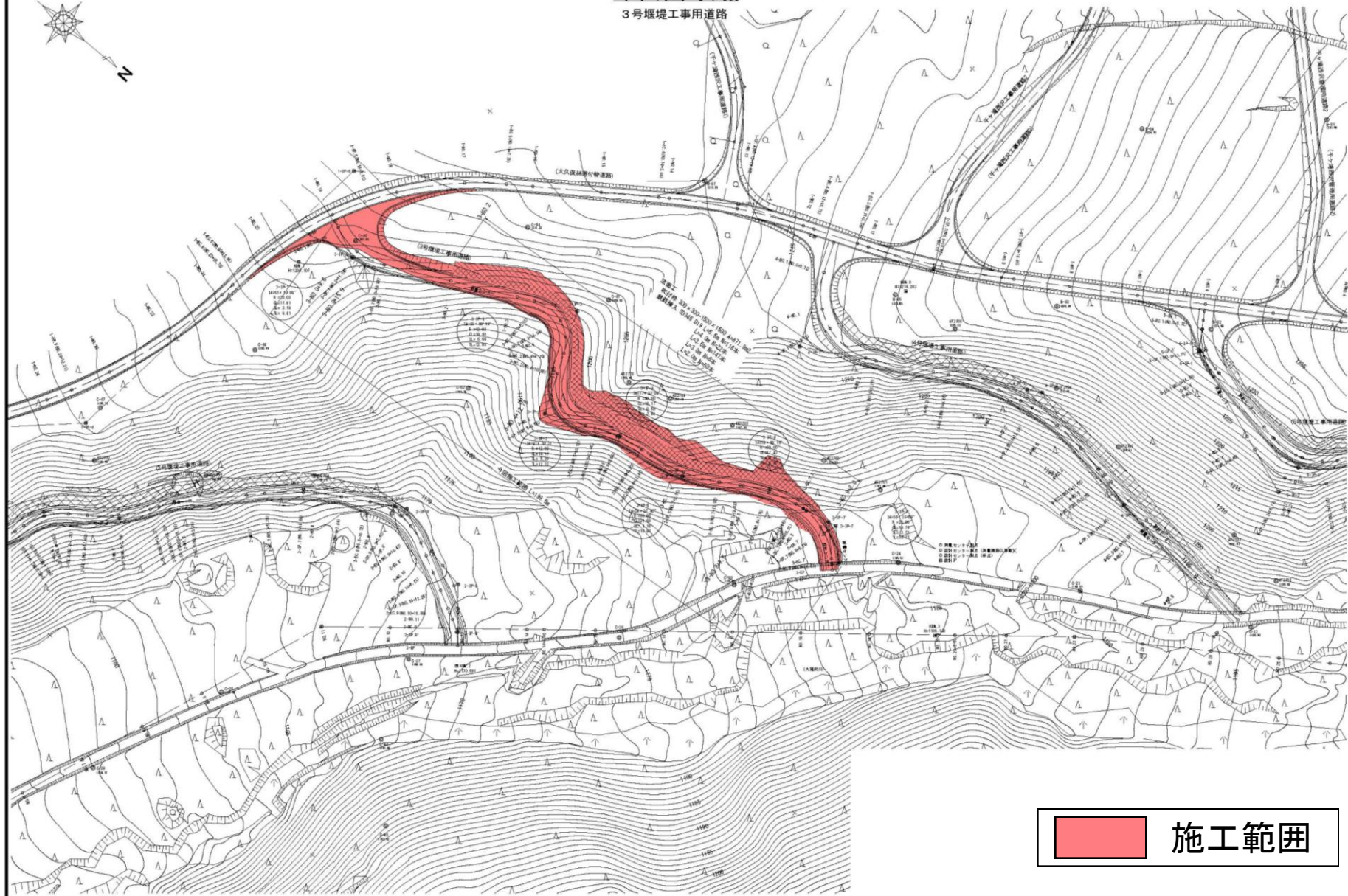
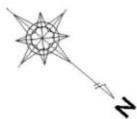



出典：国土地理院発行2.5万分1地形図  
地理院タイルに工事位置を追記して掲載

# 工事情報【浅間山】

平面図 S=1:500

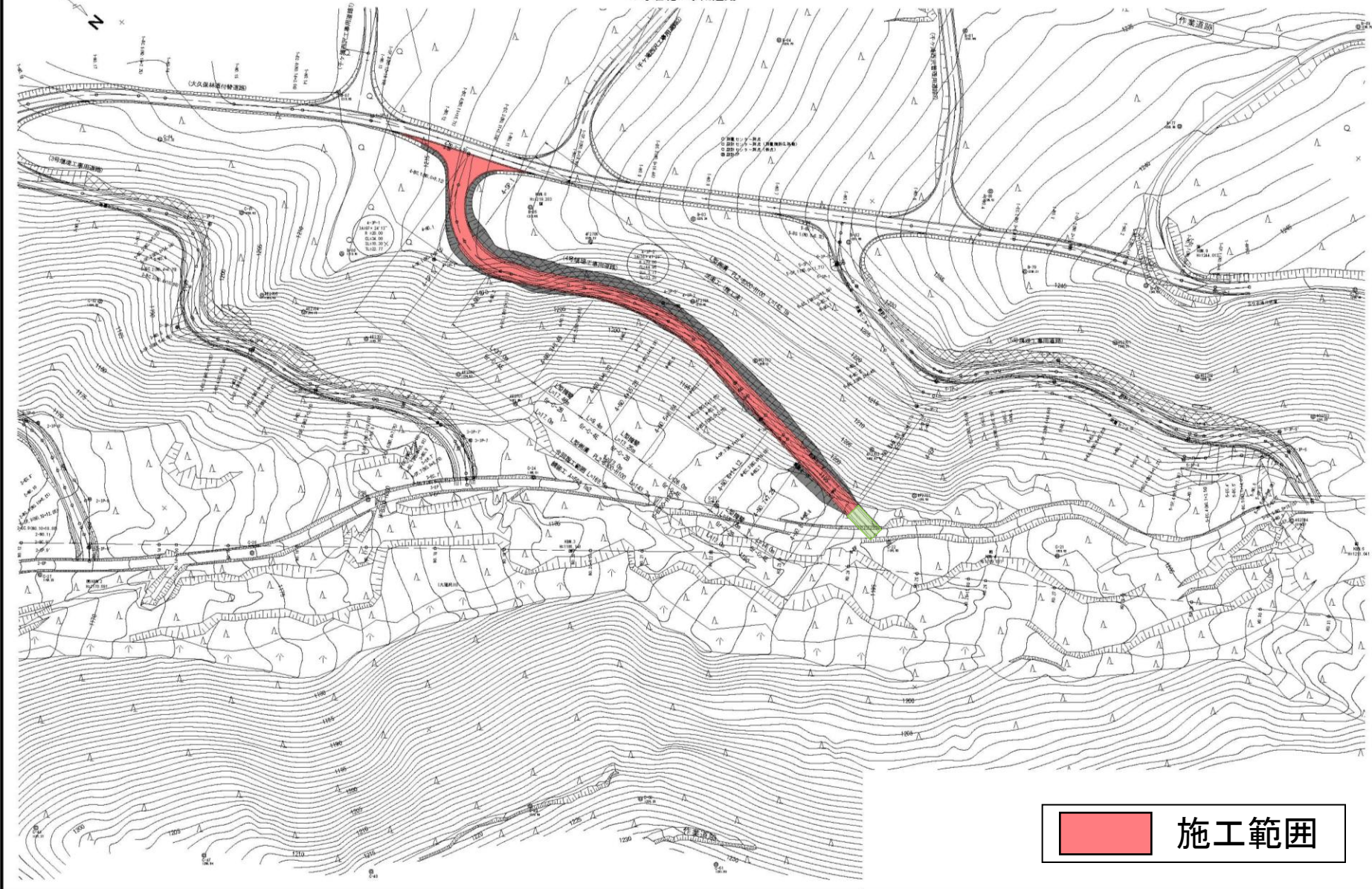
3号堰堤工事用道路



 施工範囲

# 工事情報【浅間山】

平面図 S=1:500  
4号堰堤工事用道路



■ 施工範囲

# 工事報告【浅间山】

令和8年2月20日 現在

上空（下流から上流）から望む



千ヶ滝西沢

大窪沢川

千ヶ滝西沢第二砂防堰堤

千ヶ滝西沢第一砂防堰堤

5号堰堤工事用道路

4号堰堤工事用道路（施工箇所）

3号堰堤工事用道路（施工箇所）

2号堰堤工事用道路

大窪沢川管理（工事）用道路

# 工事報告【浅间山】



大窪沢川管理（工事）用道路

3号堰堤工事用道路

4号堰堤工事用道路

2号堰堤工事用道路

# 工事報告【浅间山】

令和8年2月20日 現在

4号堰堤工事用道路（終点から起点）望む



大窪沢川管理（工事）用道路

4号堰堤工事用道路

5号堰堤工事用道路

3号堰堤工事用道路