

# 位置図(区域変更) S=1 : 50,000

B L=3.850km  
 変更前 W=0.00~93.62m  
 変更後 W=0.00~93.62m

L=0.220km  
 変更前最小最大 W= 0.00~54.97m  
 変更後最小最大 W=27.00~56.10m

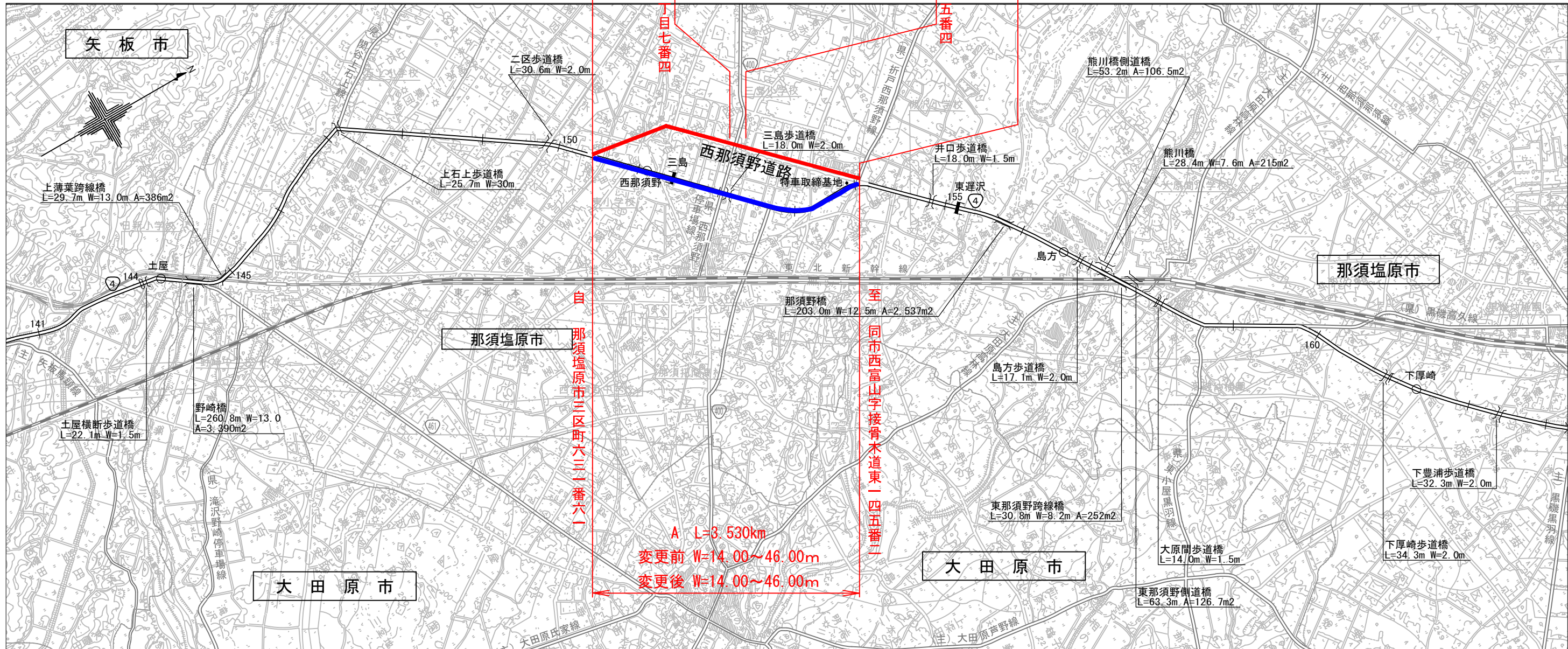
自 那須塩原市三島三丁目七番四

至 同市三島四丁目二番四

自 那須塩原市三区町六三一番六一

至 同市西富士字接骨木道東一四五番一

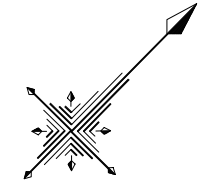
A L=3.530km  
 変更前 W=14.00~46.00m  
 変更後 W=14.00~46.00m



区域変更			
事業名	一般国道4号 西那須野道路		
図面名	区域変更 位置図		
縮尺	1/50,000	図面番号	1 / 1
国土交通省 関東地方整備局 宇都宮国道事務所			

1 : 50,000 1000 500 0 1000 2000 3000 4000

平面図 S=1:1,000  
(区域変更)

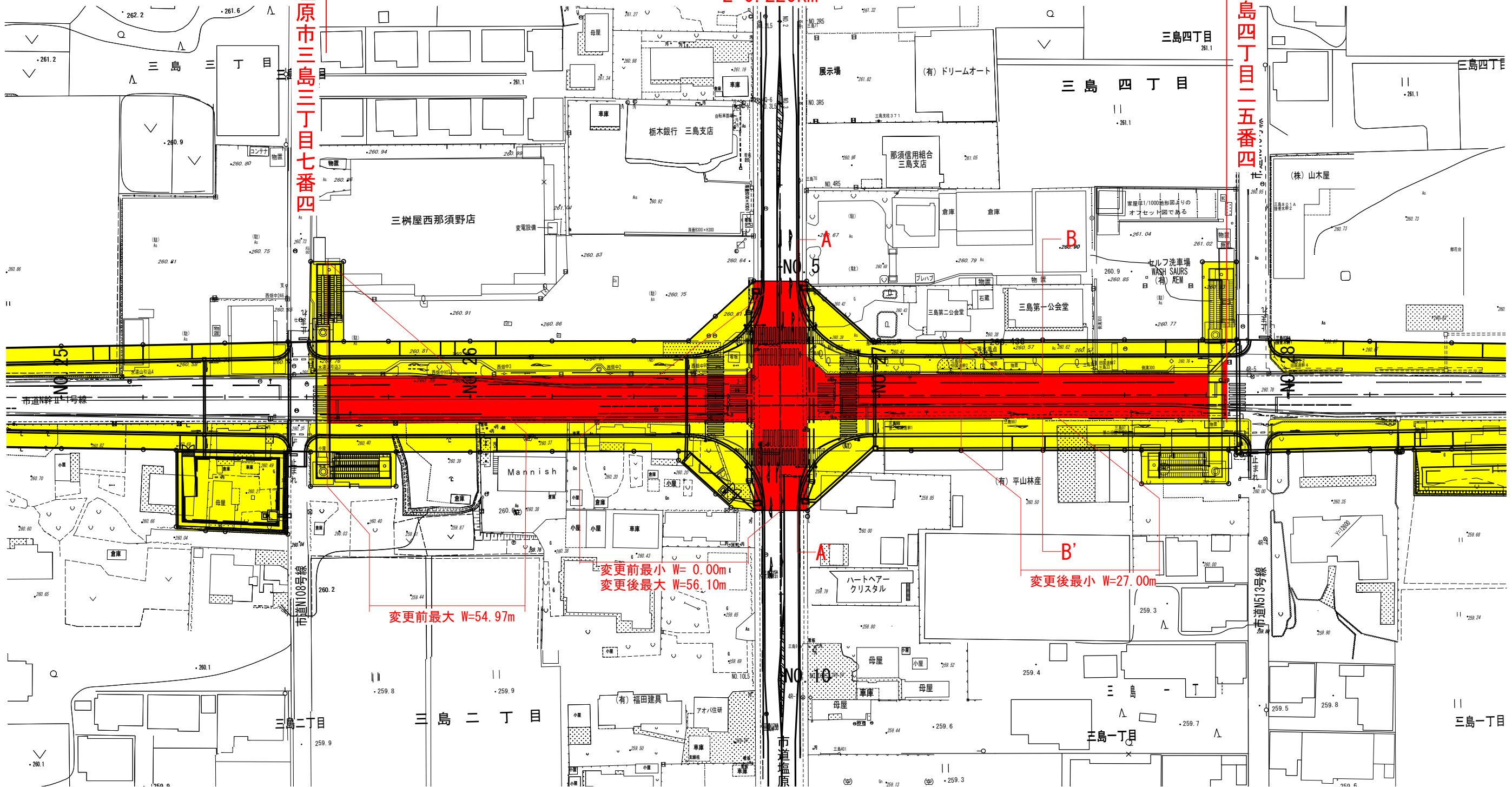


自 那須塩原市三島三丁目七番四

至 同市三島四丁目二五番四

変更前 W= 0.00~54.97m  
変更後 W=27.00~56.10m

L=0.220km



変更前最大 W=54.97m

変更前最小 W= 0.00m  
変更後最大 W=56.10m

変更後最小 W=27.00m

区域変更	
事業名	一般国道4号 西那須野道路
図面名	区域変更 平面図
縮尺	1/1,000 図面番号 1/1
国土交通省 関東地方整備局 宇都宮国道事務所	