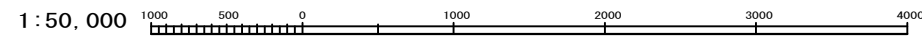
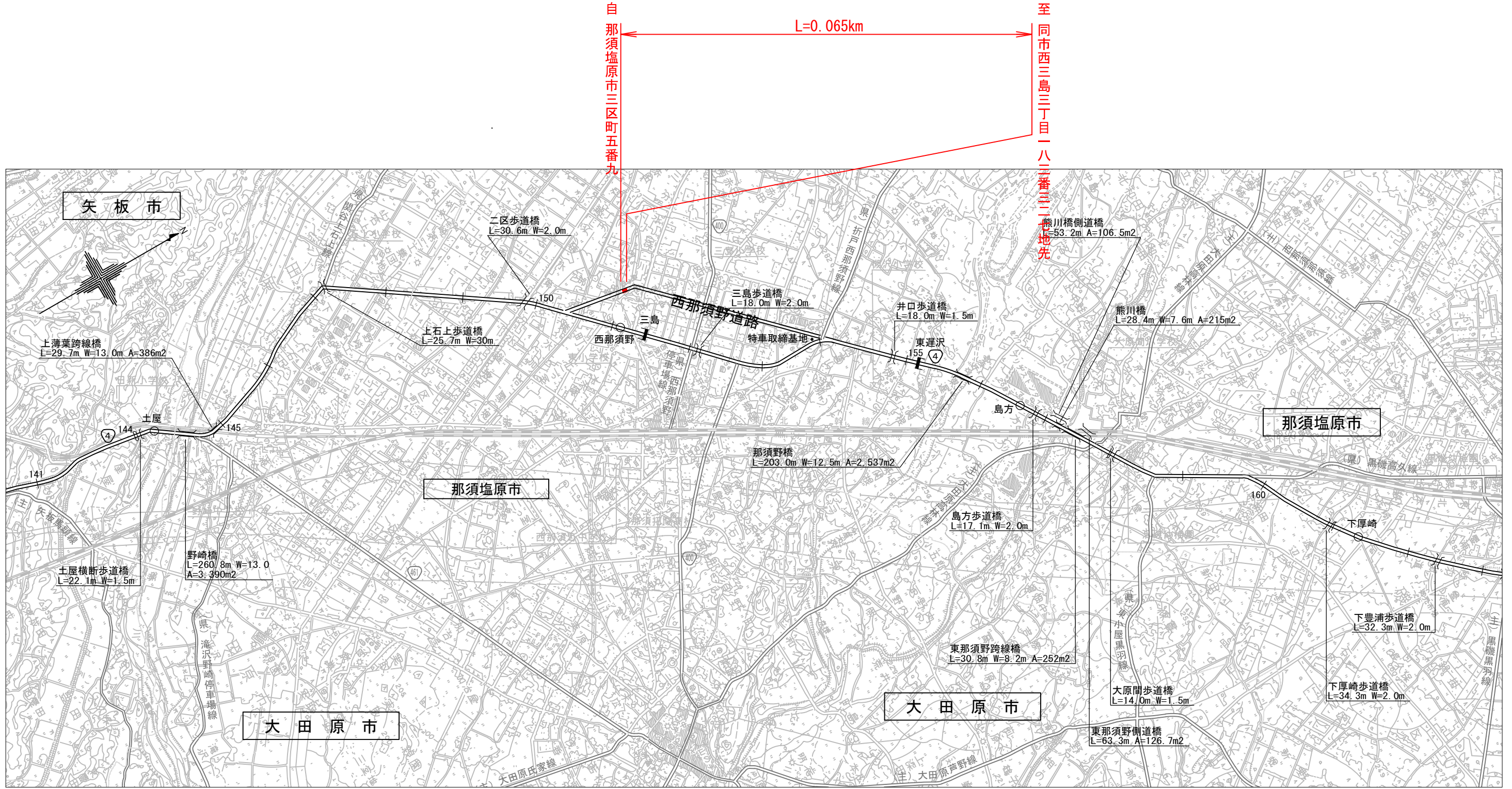



位置図(供用開始) S=1 : 50,000



供用開始	
事業名	一般国道4号 西那須野道路
図面名	供用開始位置図
縮尺	1/50,000 図面番号 1/1
国土交通省 関東地方整備局 宇都宮国道事務所	

平面図 S=1:1000

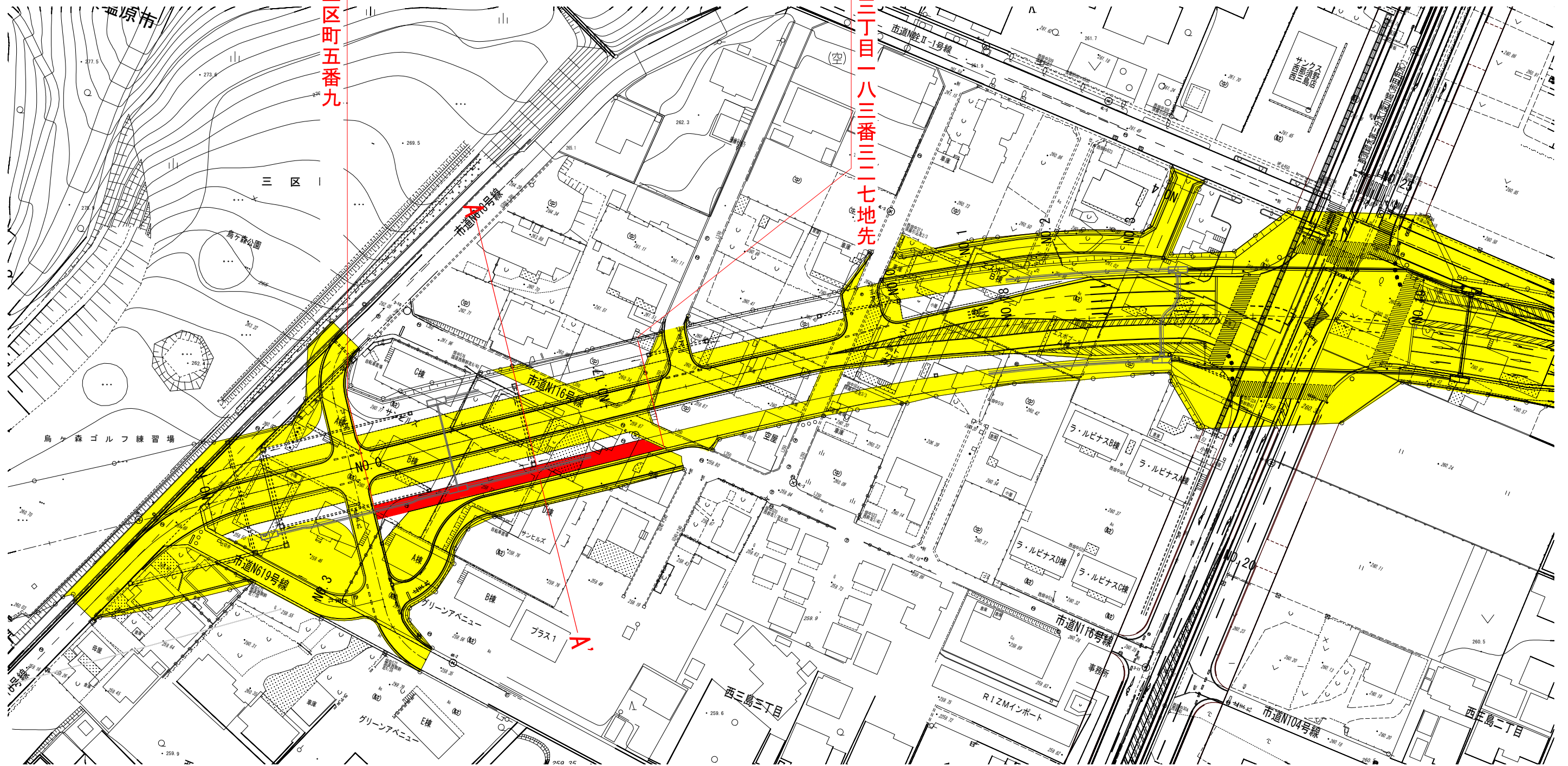
供用開始



自 那須塩原市三区町五番九

L=0.065km

至 同市 西三島三丁目一八三番三二七地先



供用開始	
事業名	一般国道4号 西那須野道路
図面名	供用開始平面図
縮尺	1/1,000 図面番号 1/1
国土交通省 関東地方整備局 宇都宮国道事務所	