

東埼玉道路の計画及び工事概要

令和8年1月27日

国土交通省 関東地方整備局
北首都国道事務所

《本日お話をさせていただく内容》

- 東埼玉道路事業について
- 草加市柿木地区周辺の道路計画について
- 橋梁下部工事について



■計画諸元

区間	埼玉県八潮市八條地先～埼玉県春日部市下柳地先		
規格(専用部)	第1種第3級	設計速度(専用部)	80km/h
規格(一般部)	第4種第3級	設計速度(一般部)	40km/h
延長	17.6km	幅員	50m

開通区間(一般部)	埼玉県八潮市八條地先～埼玉県北葛飾郡松伏町田島地先		
延長	9.5km		

事業中区間(専用部)	埼玉県八潮市八條地先～埼玉県北葛飾郡松伏町田島地先		
延長	9.5km		

事業中区間(一般部)	埼玉県吉川市川藤地先～埼玉県春日部市水角地先		
延長	8.7km		

標準断面図

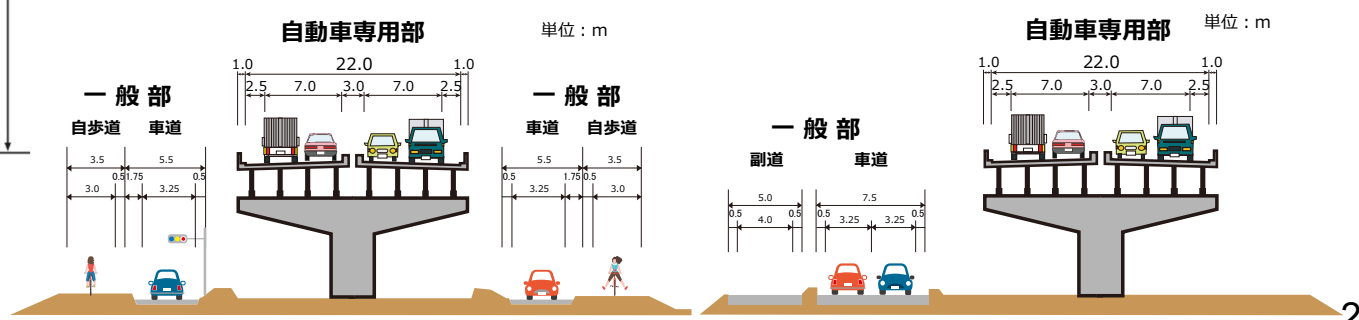
A-A断面

標準断面図

B-B断面

①セパレート区間

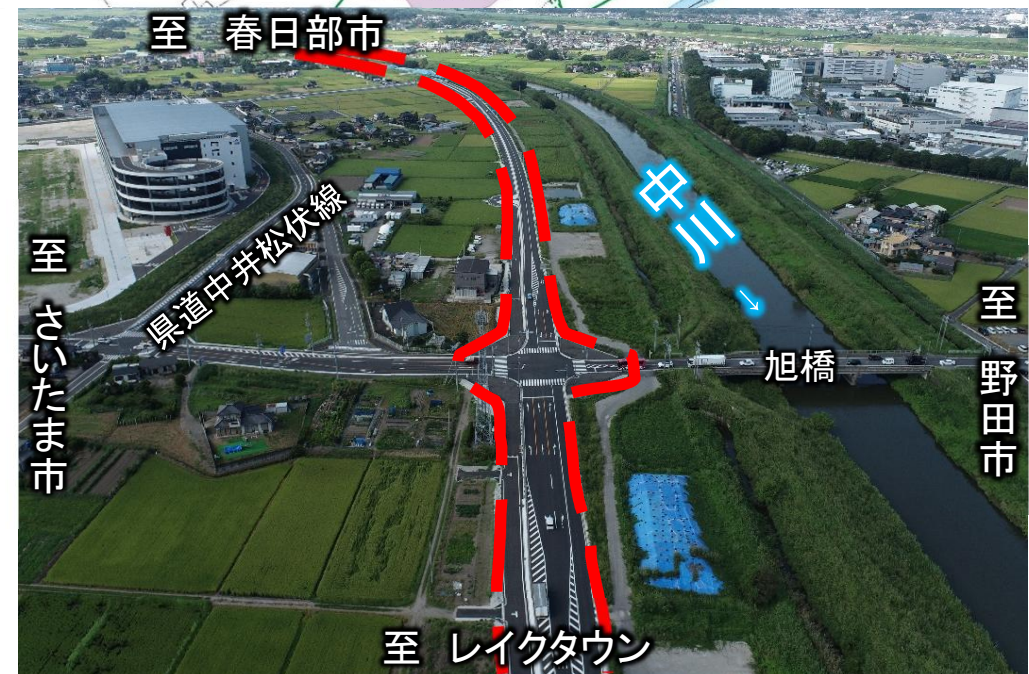
②片寄せ区間(中川並行区間)



東埼玉道路事業について



写真①【越谷市増森～松伏町下赤岩地先】

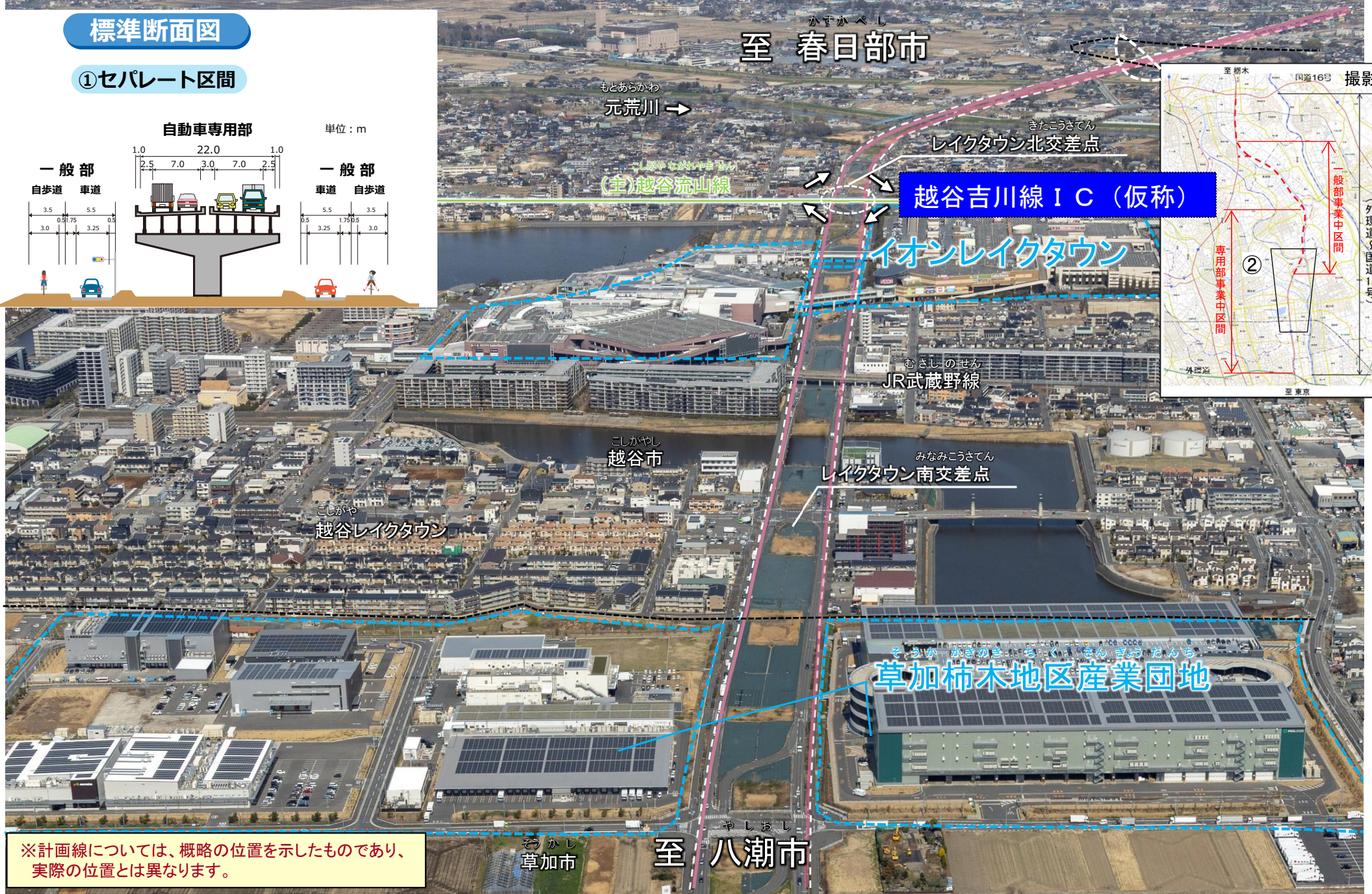


写真②【松伏町松伏地先】



東埼玉道路の状況写真

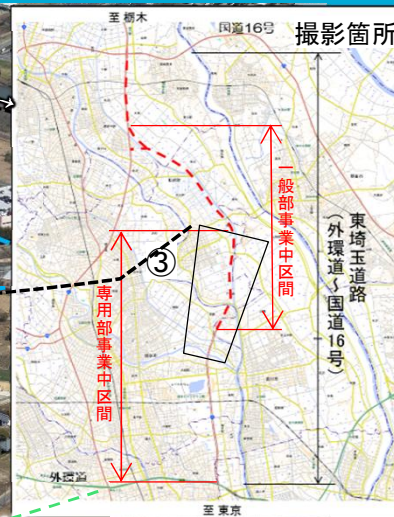
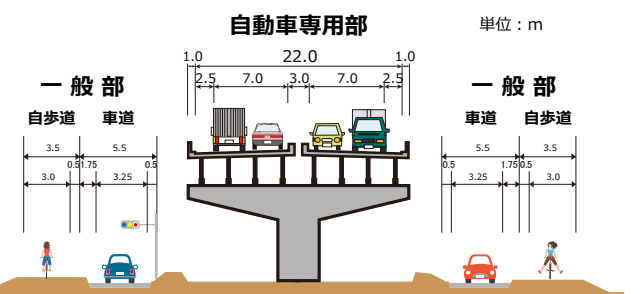




※計画線については、概略の位置を示したものであり、実際の位置とは異なります。

標準断面図

①セパレート区間

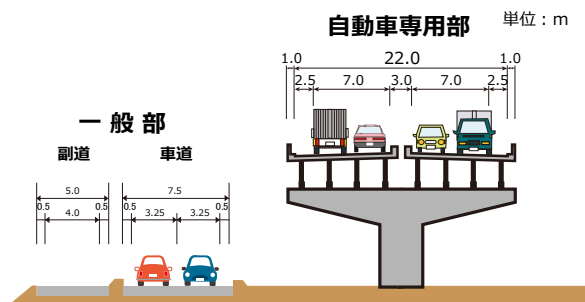


※計画線については、概略の位置を示したものであり、実際の位置とは異なります。

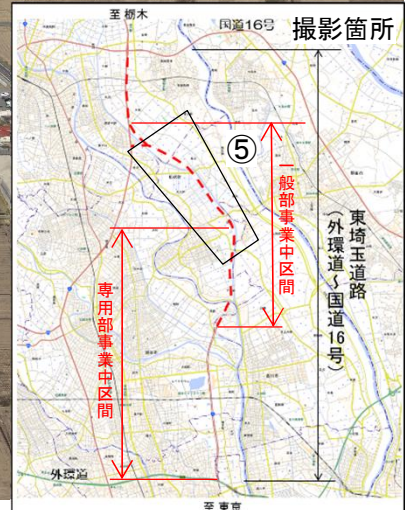


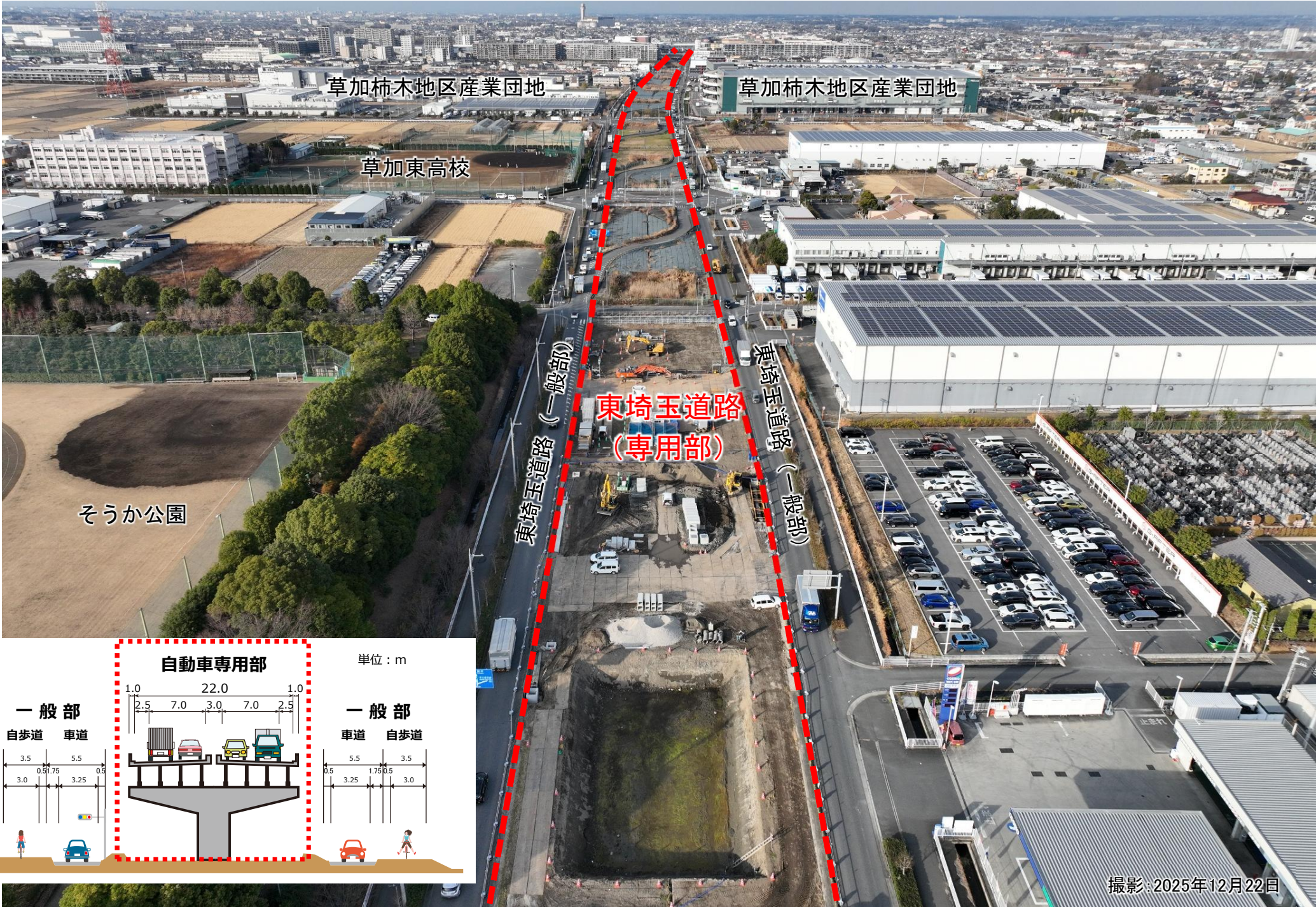
標準断面図

②片寄せ区間（中川並行区間）



※計画線については、概略の位置を示したものであり、実際の位置とは異なります。



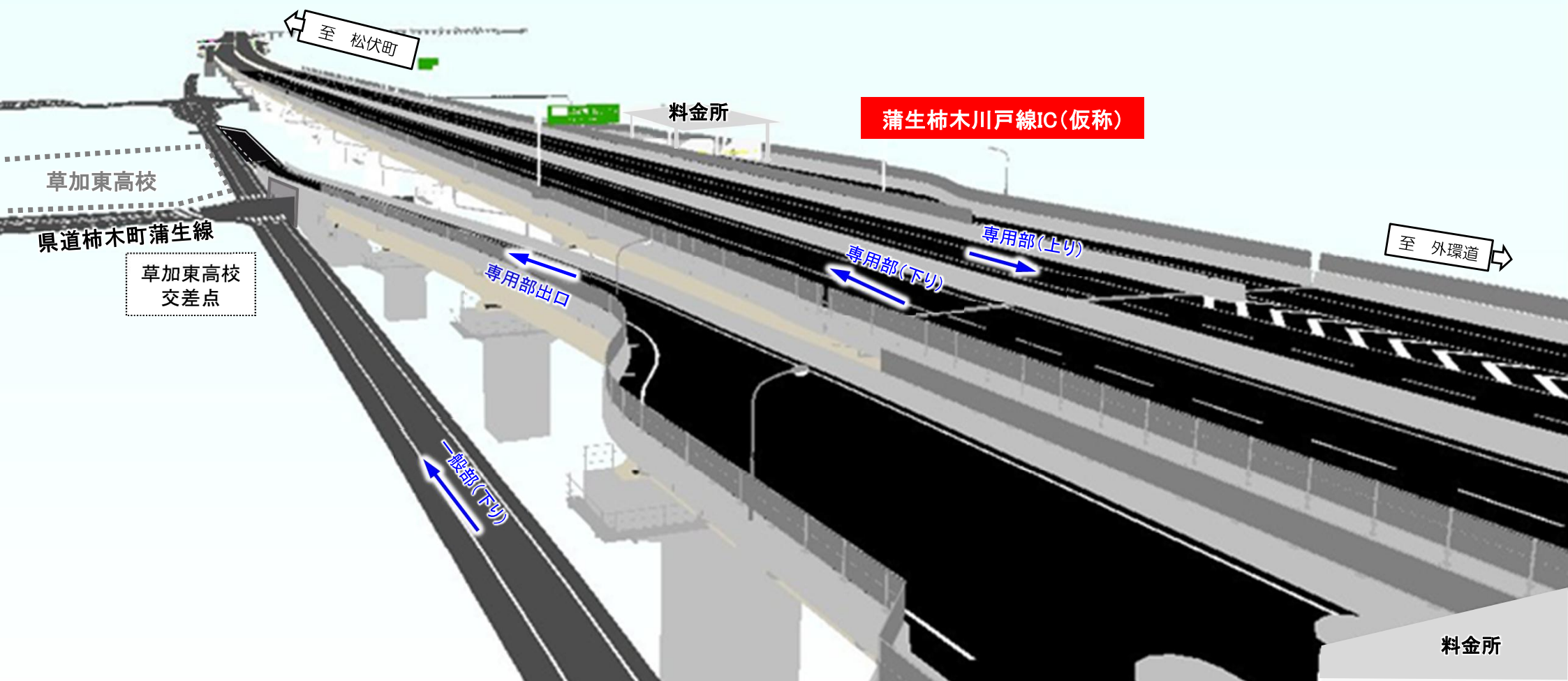


草加市柿木地区周辺の道路計画について

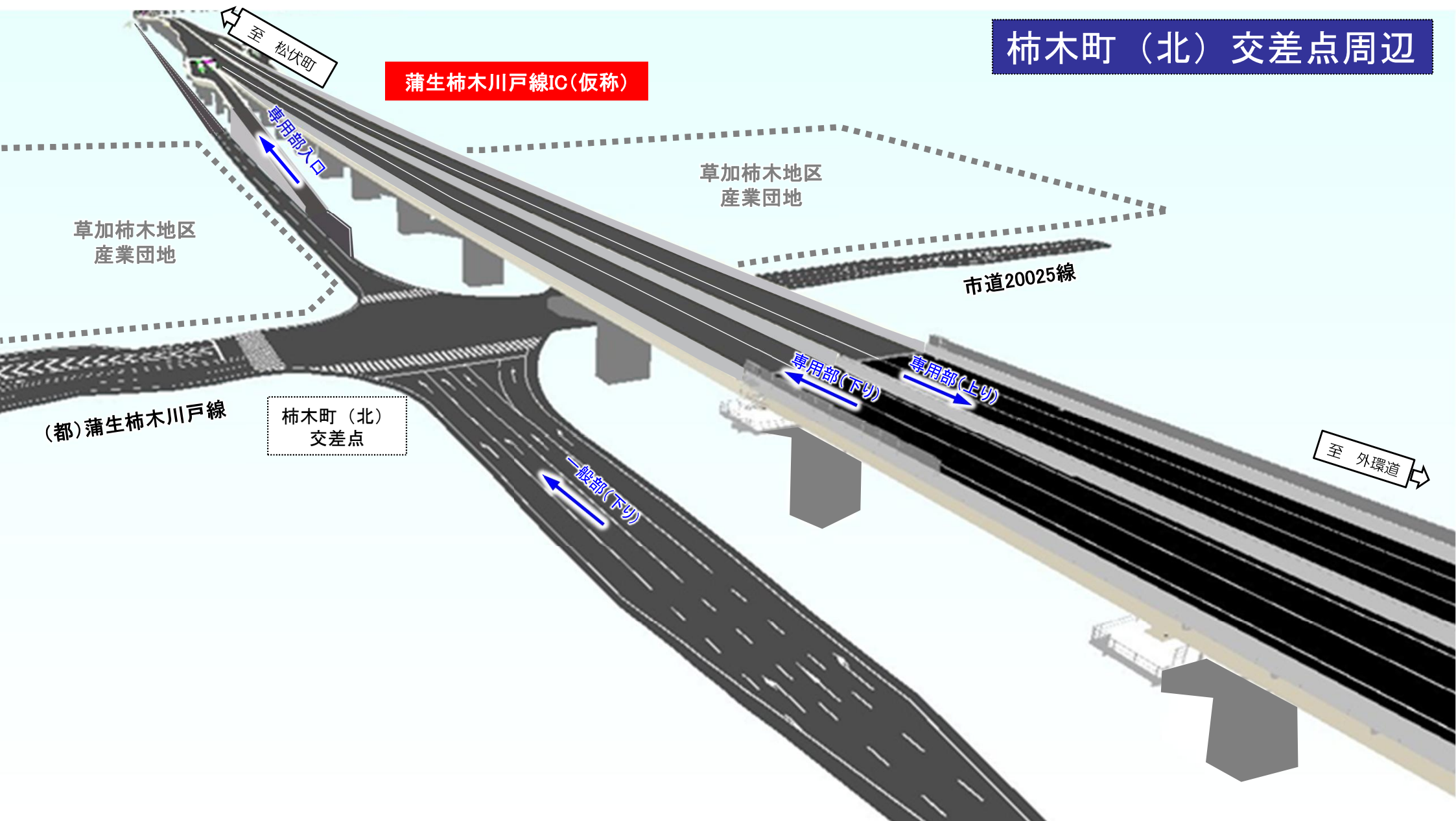


- ・本平面図は令和8年1月時点のものであり、今後修正となる可能性があります。
- ・平面図と航空写真との重ね合わせは、実際の事業用地と異なる場合があります。
- ・航空写真撮影時期：2022年4月及び2023年4月
- ・Copyright© NTTインフラネット株式会社ALL Rights Reserved.

草加東高校交差点周辺



本イメージ図は令和8年1月時点のものであり、関係機関との協議により今後修正となる可能性があります。



本イメージ図は令和8年1月時点のものであり、関係機関との協議により今後修正となる可能性があります。