

久慈川だより

久慈川緊急治水対策プロジェクトに盛り込まれた河川対策の進捗やソフト対策の検討状況をお知らせします

令和8年1月
第67号



ともに築こうまち・みらい

編集・発行
国土交通省 常陸河川国道事務所
国土交通省 久慈川緊急治水対策河川事務所

【新年あけましておめでとうございます】

○昨年は、久慈川緊急治水対策プロジェクトにご理解とご協力をいただき、誠にありがとうございました。今年も職員一同、力を合わせてプロジェクトをしっかりと進めてまいります。2026年が、地域のみなさまにとって笑顔あふれる一年になりますよう心から願っております。本年も宜しくお願いいたします



久慈川河口からの日の出

堤防整備、ブロック張り、樋管整備などの工事を実施しています。

R6久慈川左岸小貫南地先排水樋管新設工事／東康建設工業株式会社
常陸大宮市小貫地先/久慈川左岸32.8k付近 (R7.1 2月撮影)



工事箇所の全景（下流から）



築堤盛土の全景（上空から）



築堤盛土を行っています



樋管の整備を行っています


R6久慈川大子周辺整備工事／谷原建設株式会社
大子町北田気地先/久慈川左岸60.3k付近 (R7.1 2月撮影)




工事箇所の全景（下流から）



工事箇所の全景（川側から）



護岸（ブロック積）のための床掘作業を行っています



護岸（ブロック積）の整備を行っています

R5久慈川右岸関沢川合流部築堤工事／北都建設工業株式会社
常陸大宮市舟生地先/久慈川右岸39.0k付近 (R7.1 2月撮影)



工事箇所の全景（関沢川下流から）



工事箇所の全景（関沢川上流から）



護岸（ブロック張）の整備を行っています



R6久慈川左岸川山地先築堤工事／株式会社 新井組
大子町川山地先/久慈川左岸67.5k付近 (R7.1 2月撮影)



工事箇所の全景（下流から）



工事箇所の全景（上流から）



護岸（ブロック積）のための法面作業を行っています



樋管の整備を行っています

築堤工事を行っています。

R6久慈川左岸辰ノ口地区築堤工事／菅原建設株式会社

常陸大宮市辰ノ口地先／久慈川左岸28.7k付近（令和7年12月撮影）



工事箇所の全景（上流から）



工事箇所の全景（下流から）



堤脚水路の設置を行っています



暗渠の布設作業を行っています

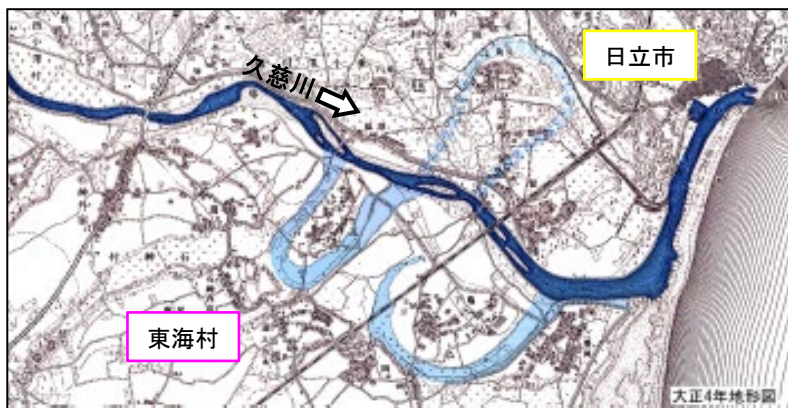
もっと知ろうよ久慈川シリーズ！【第6回】～江戸時代に築造したと思われる堤防について～

水害の歴史を語り継ぐ：東海村・竹瓦地区の歩み

～江戸時代の堤防～

江戸時代の東海村の^{かめした}亀下・^{たけがわら}竹瓦地区は、久慈川が大きくカーブする場所に位置しており古くから何度も洪水に襲われてきた「洪水常習地帯」でした。現在でも竹瓦地区には、江戸時代に川の曲がり（旧河道）に合わせて築かれたと思われる堤防が残っており、当時の人々がいかに工夫して川と向き合っていたかが分かります。

実際に、この地区を歩いてみると、昔に作られたと思われる堤防の地形の名残を見ることができました。かつての河道跡は田んぼになっており川が流れていた姿が想像できます。



かつて河道だったと推測される場所



出典：地理院地図を加工して使用



古い堤防と思われる地形

※上記の内容は、環境百科久慈川を参照しています

プロジェクトに関するお問い合わせはこちらです



国土交通省 関東地方整備局
久慈川緊急治水対策河川事務所
TEL:0294-72-1151



〒313-0015
茨城県常陸太田市
木崎一町700-1

久慈川緊急治水対策河川事務所

検索



国土交通省 関東地方整備局
常陸河川国道事務所 流域治水課
TEL:029-240-4069



〒310-0851
茨城県水戸市
千波町1962-2