

# 工事報告【榛名出張所（烏川流域）】

かわうらだいごところがためこう だいじょうゆなな じゅうはちおびこうこうじ  
工事名 R6川浦第五床固工・第17・18帯工工事  
工期 令和7年7月1日～令和8年3月26日  
受注者 沼田土建株式会社  
工事場所 群馬県高崎市倉渚町川浦地先

工事目的 本工事は、烏川本川に計画されている川浦床固群の第五床固工及び第17帯・18帯工（右岸）の施工を行うものである。

位置図



出典：国土地理院（電子国土WEB）ウェブサイト(<https://maps.gsi.go.jp/>)  
地理院の地図データに施工箇所を加工して作成


## 施工状況

現況写真（川浦第五床固工工事）



床固工 上流側から

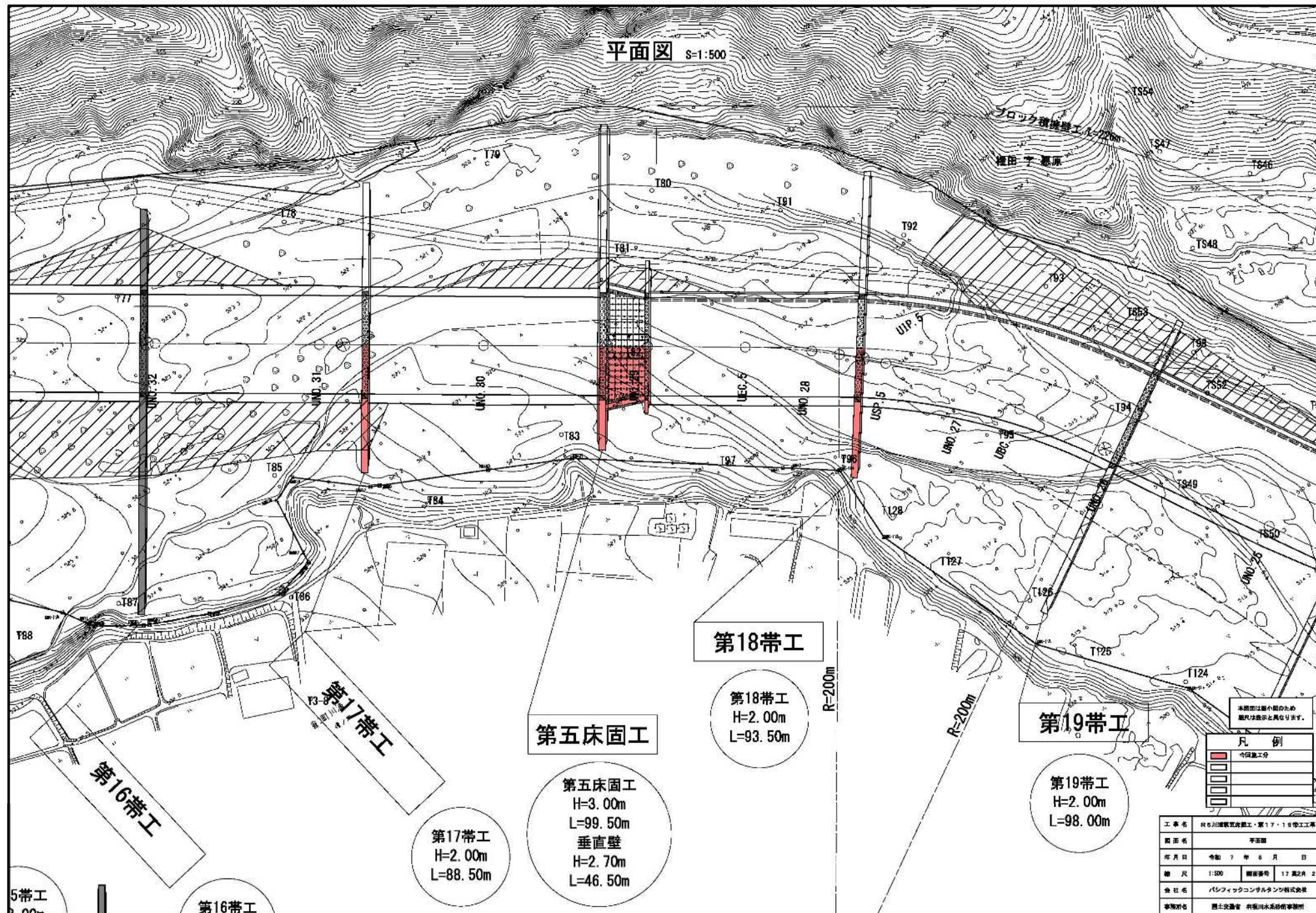
現況写真（川浦第五床固工工事）



床固工 下流側から



# 工事報告【榛名出張所（烏川流域）】

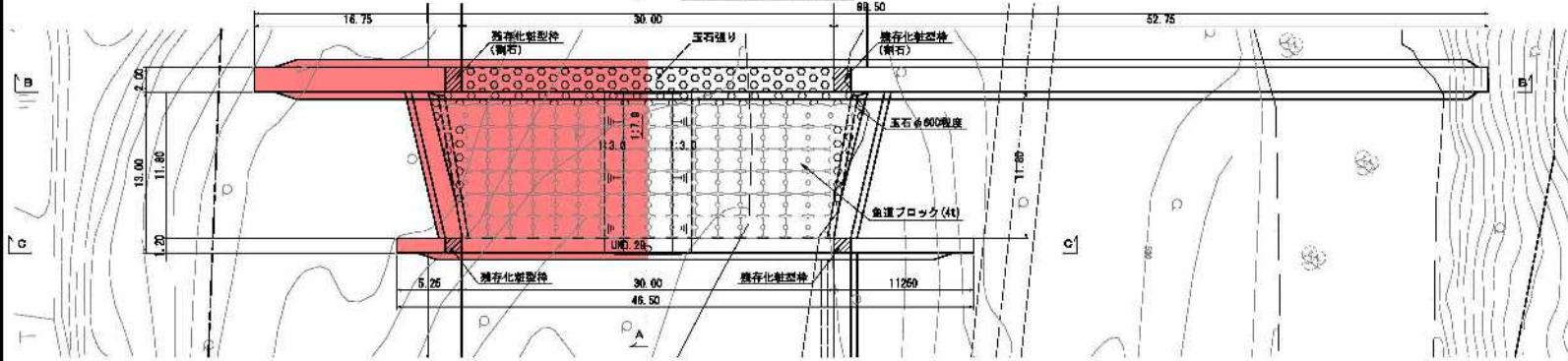




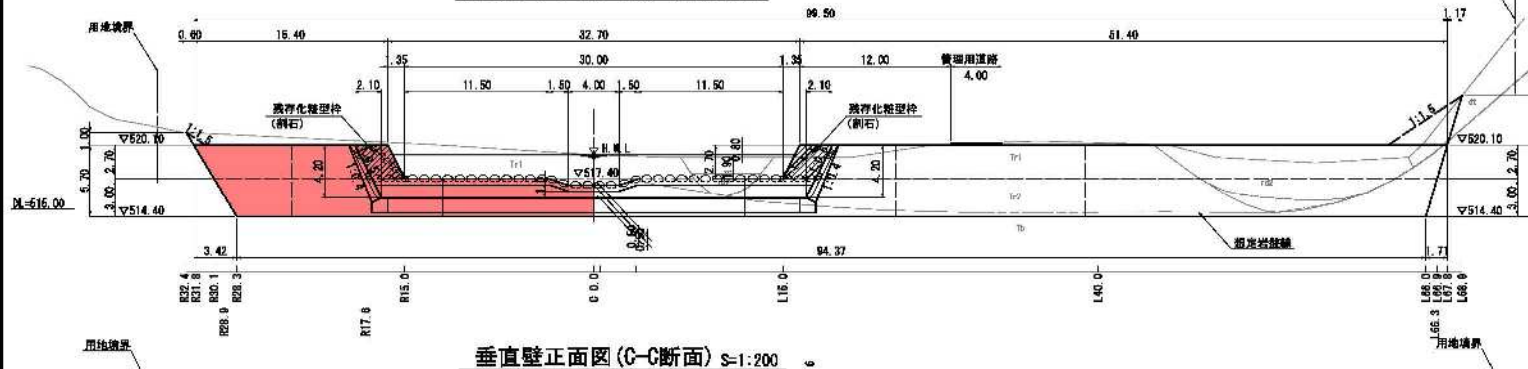
# 工事報告【榛名出張所（烏川流域）】

## 第五床固工一般図

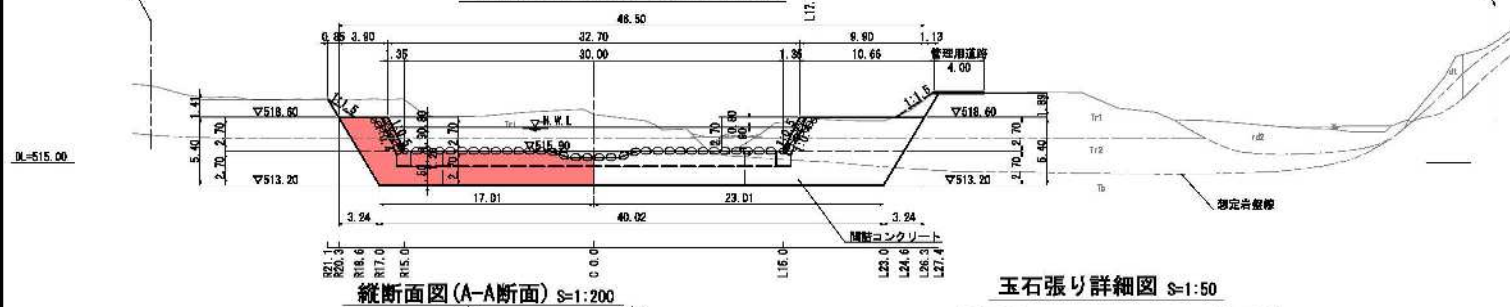
平面図 S=1:200



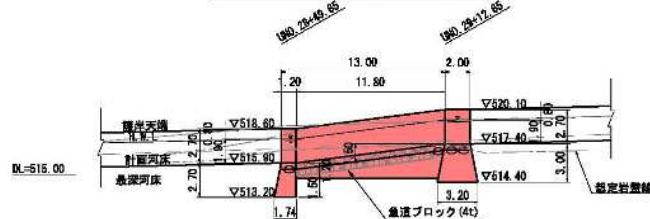
本堤正面図 (B-B断面) S=1:200



垂直壁正面図 (C-C断面) S=1:200



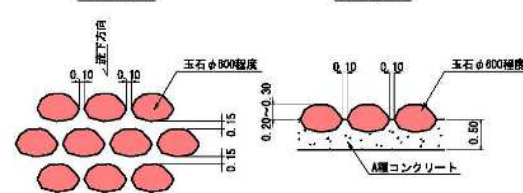
縦断面図 (A-A断面) S=1:200



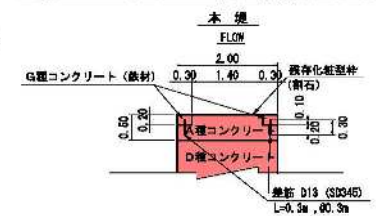
玉石張り詳細図 S=1:50

平面図

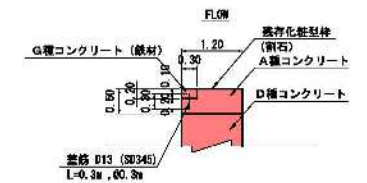
断面図



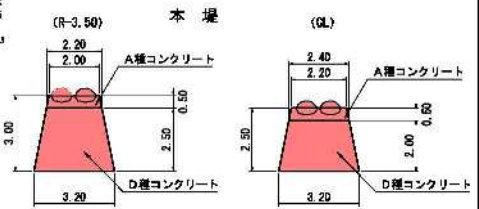
堤冠コンクリート側面詳細図 S=1:50



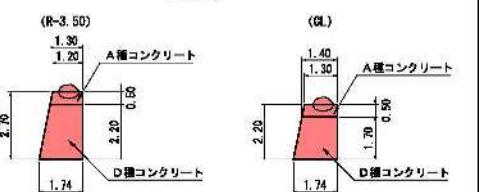
垂直壁



堤冠コンクリート底面詳細図 S=1:100



垂直壁



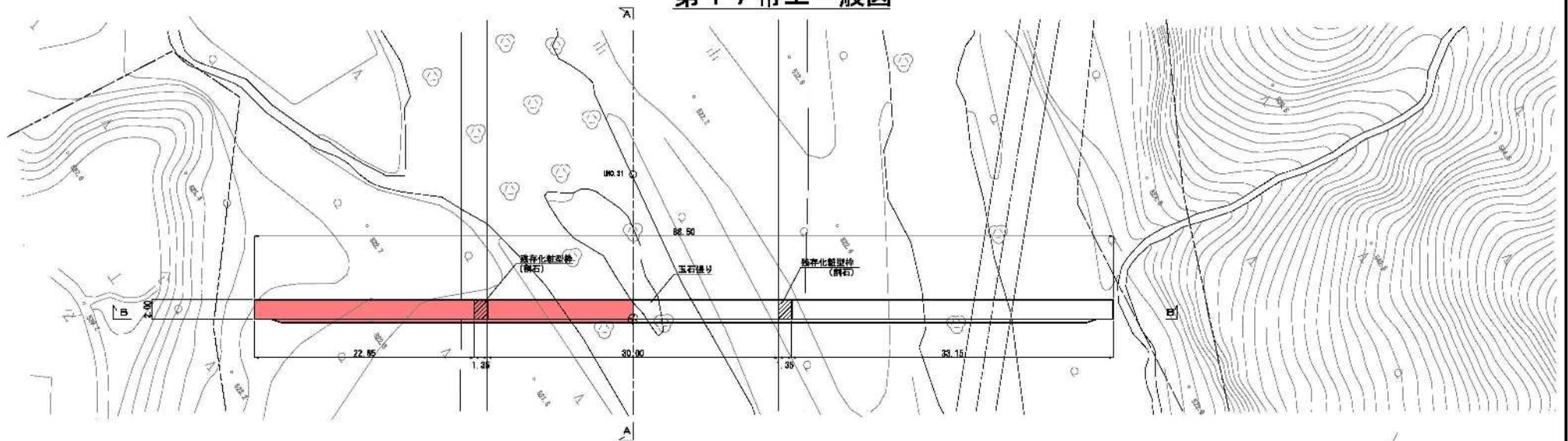
本図面は縮小図のため  
細尺は表示と異なります。

凡 例	
	今般施工分

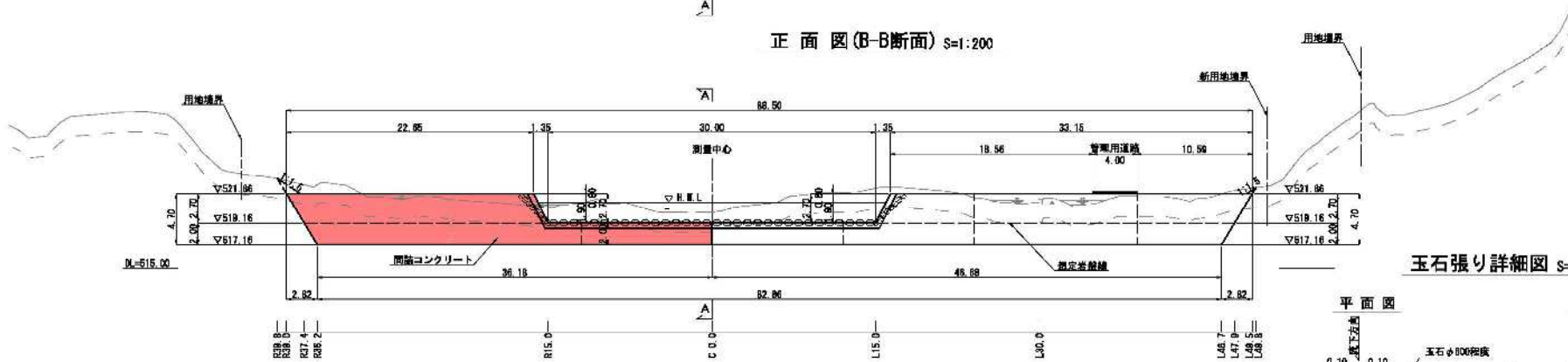
工 事 名	R6川源第五床固工・第17・18号工事		
図 面 名	第五床固工一般図		
年 月 日	令和 7 年 6 月	日	
縮 尺	原尺	縮尺番号	17 東之 9
食 社 名	パンフィックコンサルタンツ株式会社		
事務所名	国土交通省 利根川水系砂防事務所		

# 工事報告【榛名出張所（烏川流域）】

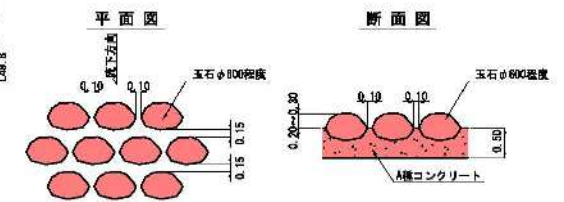
## 第17帯工一般図



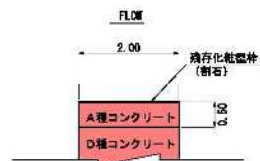
## 正面図(B-B断面) S=1:200



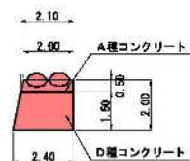
## 玉石張り詳細図 S=1:50



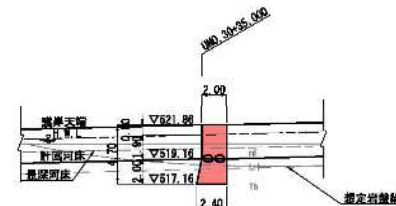
## 堤冠コンクリート側面詳細図 S=1:50



## 堤冠コンクリート底面詳細図 S=1:100



## 縦断面図(A-A断面) S=1:200



本断面は縮小図のため  
縦尺は表示と異なります。

## 凡例

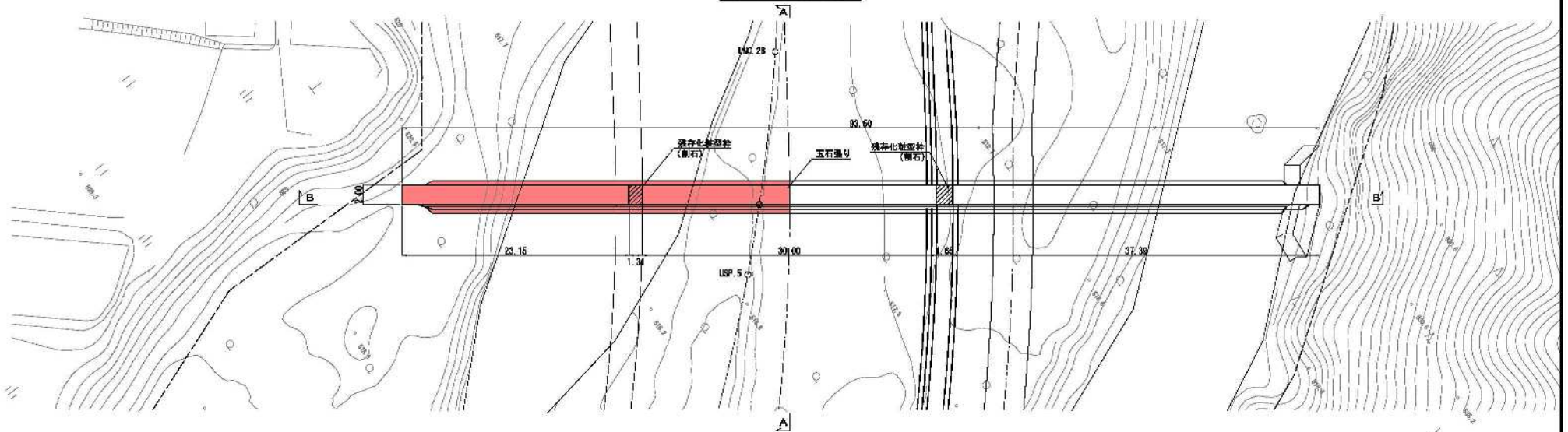
工 事 名	R 6 川港第五底工・第17・18帯工事		
図 面 名	第17帯工一般図		
年 月 日	令和 7 年 6 月	日	
縮 尺	原尺	縮尺番号	17 第17・18
企 業 名	パンフィックコンサルタンツ株式会社		
事務所名	国土交通省 利根川水系砂防事務所		



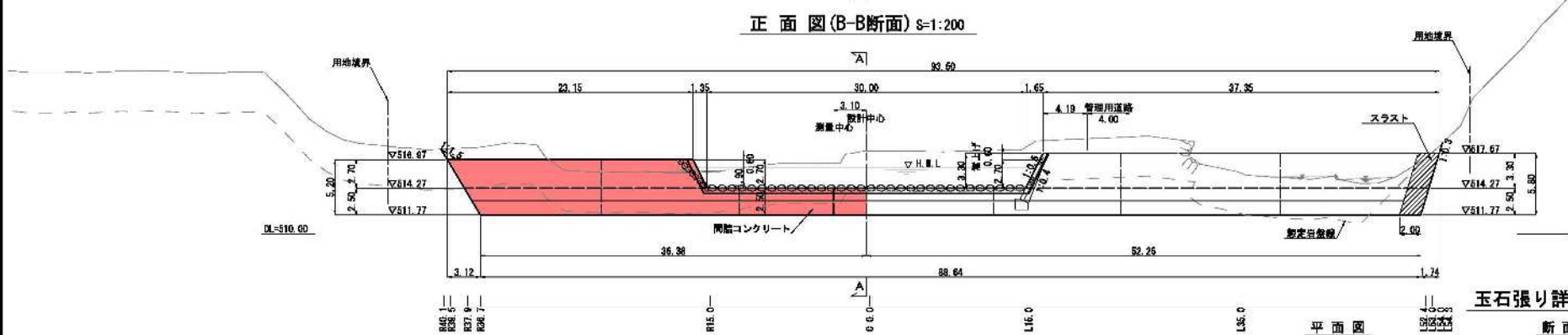
# 工事報告【榛名出張所（烏川流域）】

## 第18帯工一般図

平面図 S=1:200

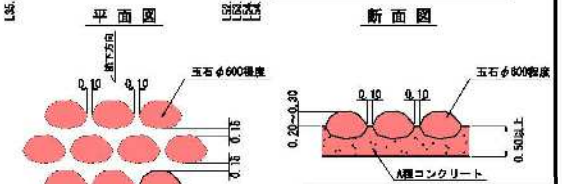


正面図(B-B断面) S=1:200

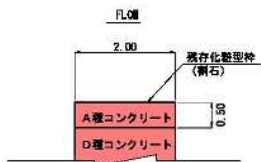


玉石張り詳細図 S=1:50

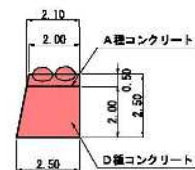
断面図



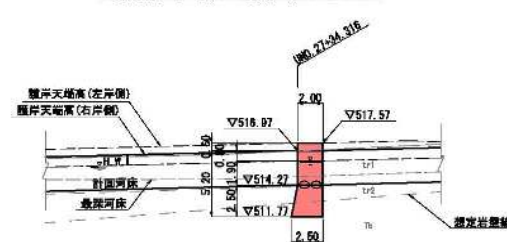
堤冠コンクリート側面詳細図 S=1:50



堤冠コンクリート底面詳細図 S=1:100



縦断面図(A-A断面) S=1:200



氷害又は融雪小溜のため  
縮尺は表示と異なります。

凡例

■	今日施工分
□	
□	
□	

工事名	烏川流域出張所・第17・18帯工工事
図面名	第18帯工一般図
年月日	令和7年6月 日
縮尺	図示 断面番号 17-2月 1.4
会社名	パシフィックコンサルタンツ株式会社
事務所名	国土交通省 利根川水系総合事務所