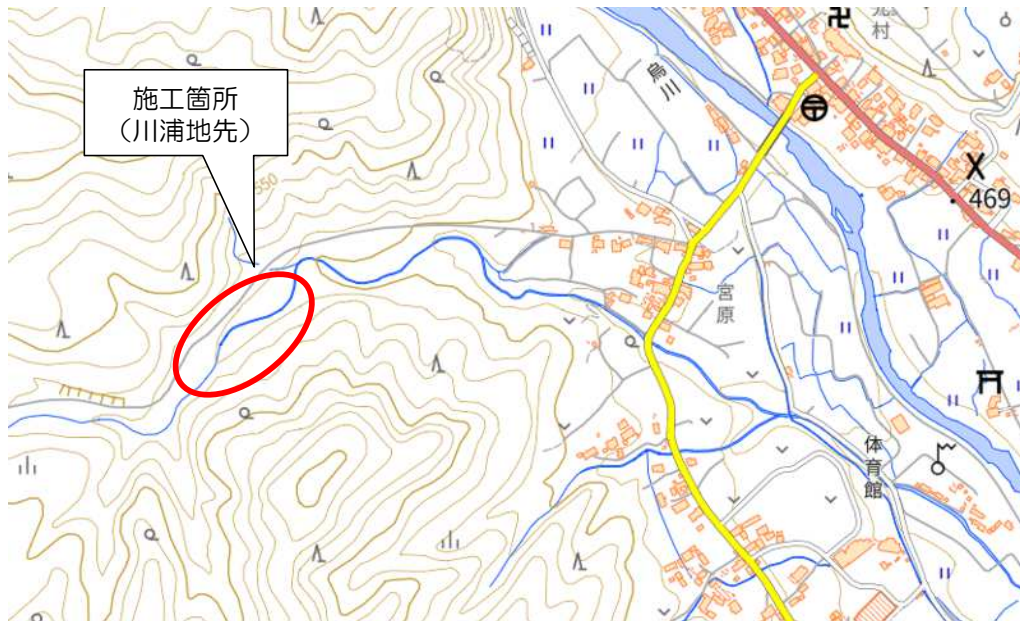


工事報告【榛名出張所（烏川流域）】

うちてがわだいさんさぼうえんていこうじようどうろこうじ
工事名 R6内手川第三砂防堰堤工事用道路工事
工 期 令和7年6月11日～令和8年2月26日
受注者 沼田土建株式会社
工事場所 群馬県高崎市倉渚町川浦地先

工事目的 本工事は、烏川右支川の内手川に計画された内手川砂防堰堤群の工事用道路等を整備する工事です。

位置図



出典: 国土地理院(電子国土WEB)ウェブサイト(<https://maps.gsi.go.jp/>)
地理院の地図データに施工箇所を加工して作成

施工状況

現況写真（内手川第三砂防堰堤工事用道路工事）



1・2工区状況

令和7年12月23日撮影

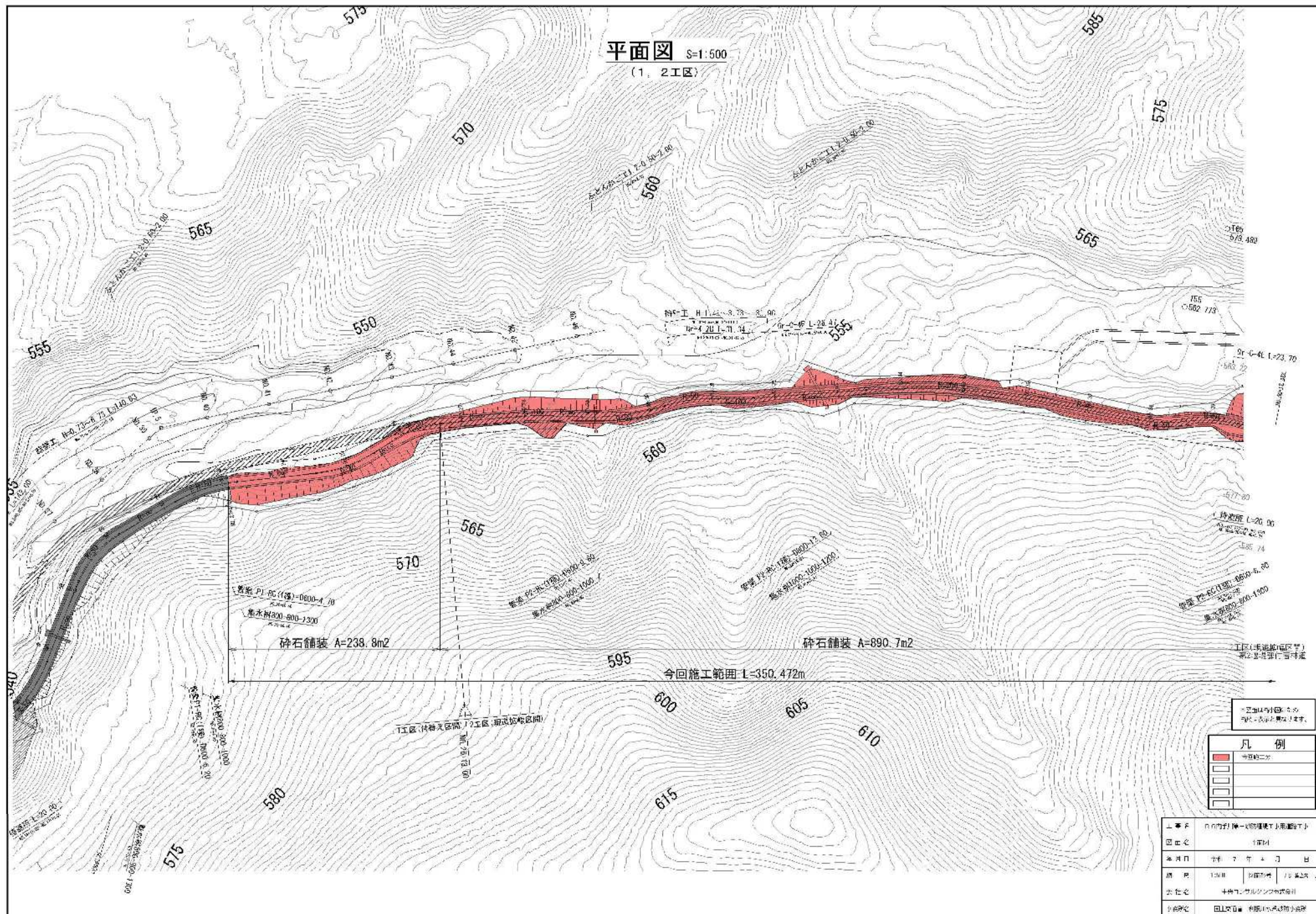
現況写真（内手川第三砂防堰堤工事用道路工事）



3工区状況

令和7年12月23日撮影

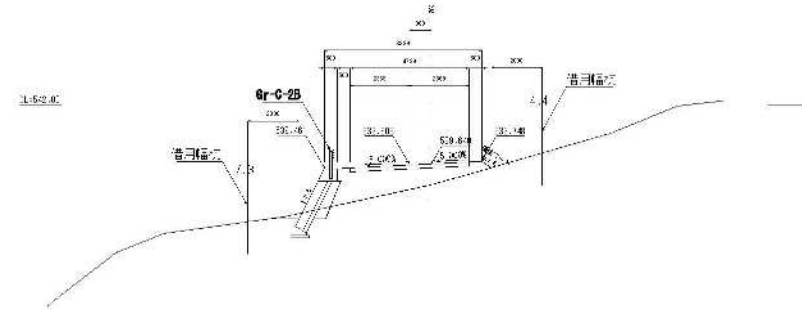
工事報告【榛名出張所（烏川流域）】



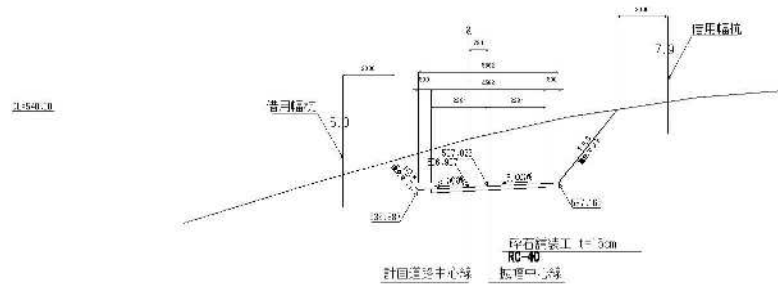
工事報告【榛名出張所（烏川流域）】

標準横断面図 S=1:100

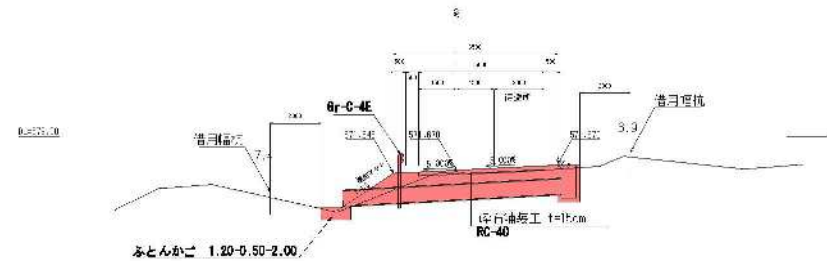
第2堰堤部付替林道
ブロック積工部
K0.14+0.00
幅員3.0m
高3.0m



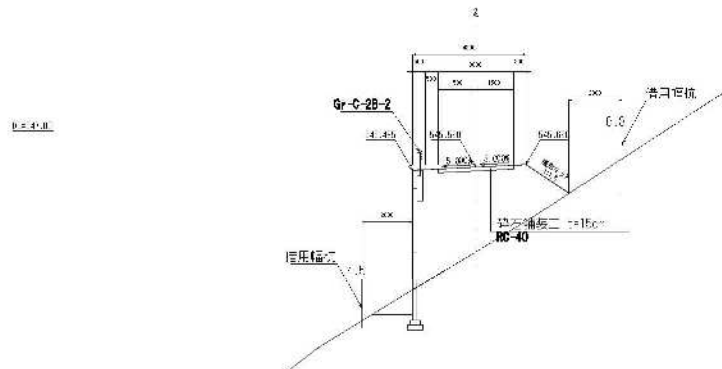
第2堰堤部付替林道
切土部
K0.30+0.00
幅員3.0m
高3.0m



第2堰堤部付替林道
待避所部
K0.40+0.00
幅員3.0m
高3.0m



第2堰堤部付替林道
直掩壁部
K0.50+0.00
幅員3.0m
高3.0m

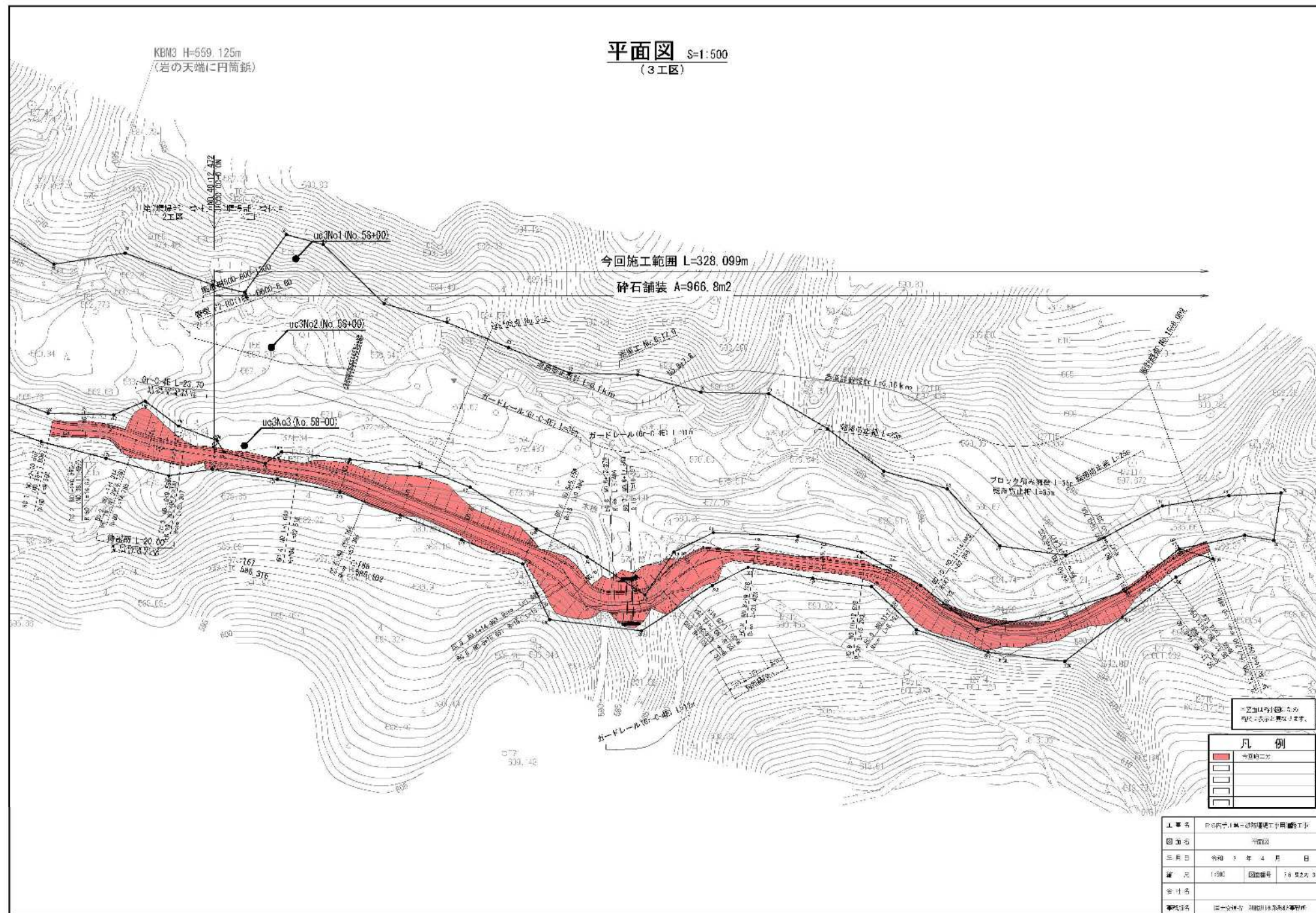


この図は、現場の状況に応じて、必要に応じて変更されます。

凡 例	
■	切土部
□	盛土部
□	RC-40
□	Gr-C-25
□	Gr-C-4E
□	Gr-C-25-2

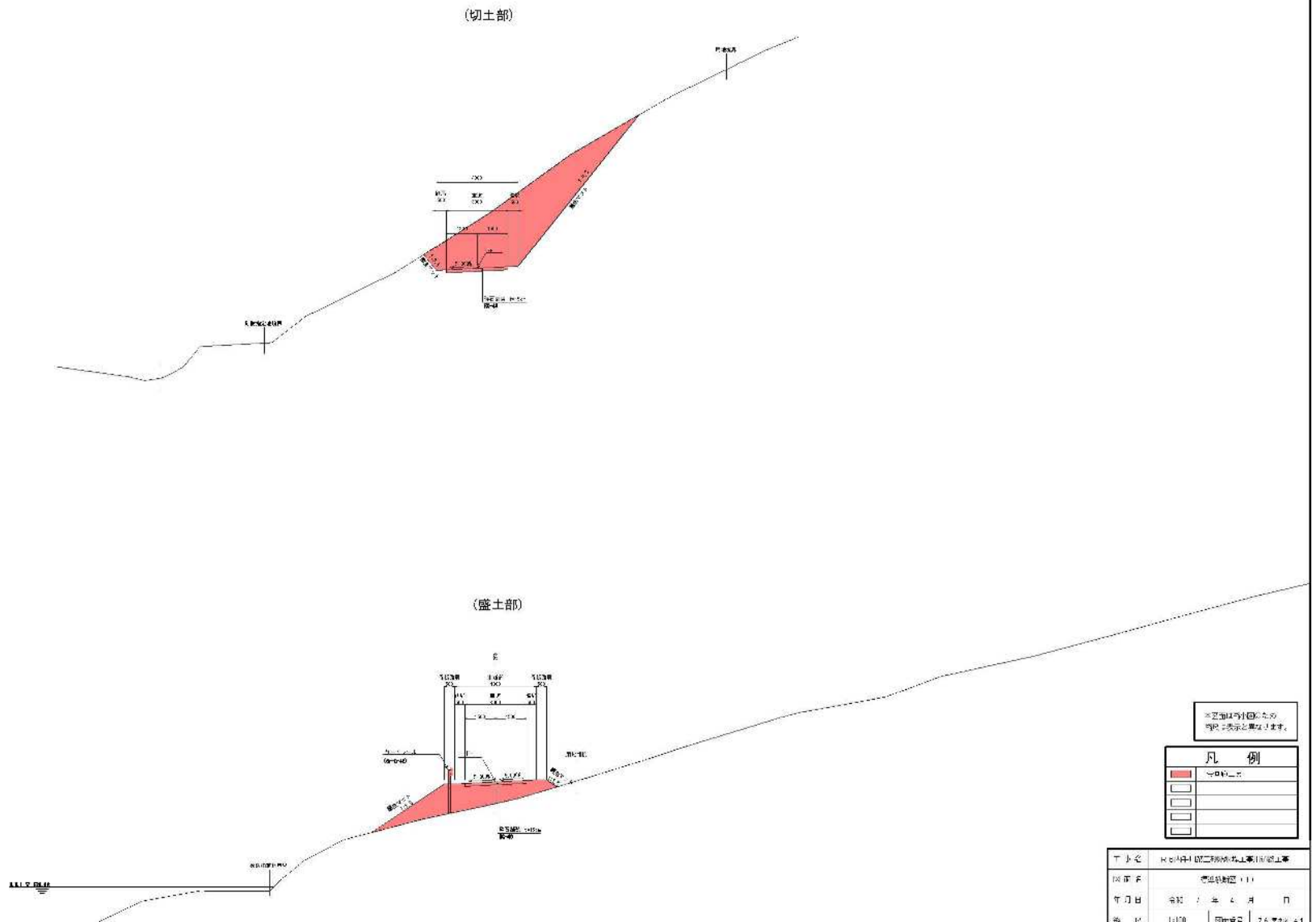
工事名	第2堰堤部付替林道ブロック積工部
図 説 明	標準横断面図
図 説 明	令和 3 年 4 月 日
縮 尺	1:100 図説番号 7.6 図説 1.6
製 図 者	株式会社 〇〇〇
承認者	〇〇〇

工事報告【榛名出張所（烏川流域）】



工事報告【榛名出張所（烏川流域）】

標準横断図（1） S=1:100
第3砂防堰堤 車道部

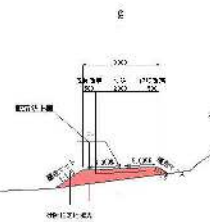


工事報告【榛名出張所（烏川流域）】

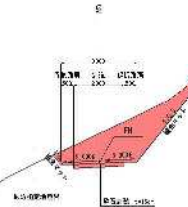
標準横断面図（2） S=1:100

第3砂防堰堤 歩道部

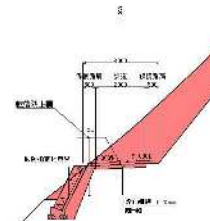
（盛土部）



（切土部）



（擁壁部）



この図は、この図の
内容に示す通りです。

凡 例	
■	切土部
□	盛土部
□	擁壁部
□	歩道部

工 事 名	第3砂防堰堤歩道部工事		
図 説 名	標準横断面図（2）		
図 説 日	令和 3 年 4 月	日	
縮 尺	1:100	図説番号	7-6 図説 4-2
製 図 者	株式会社 〇〇〇		
承認者名	〇〇〇		