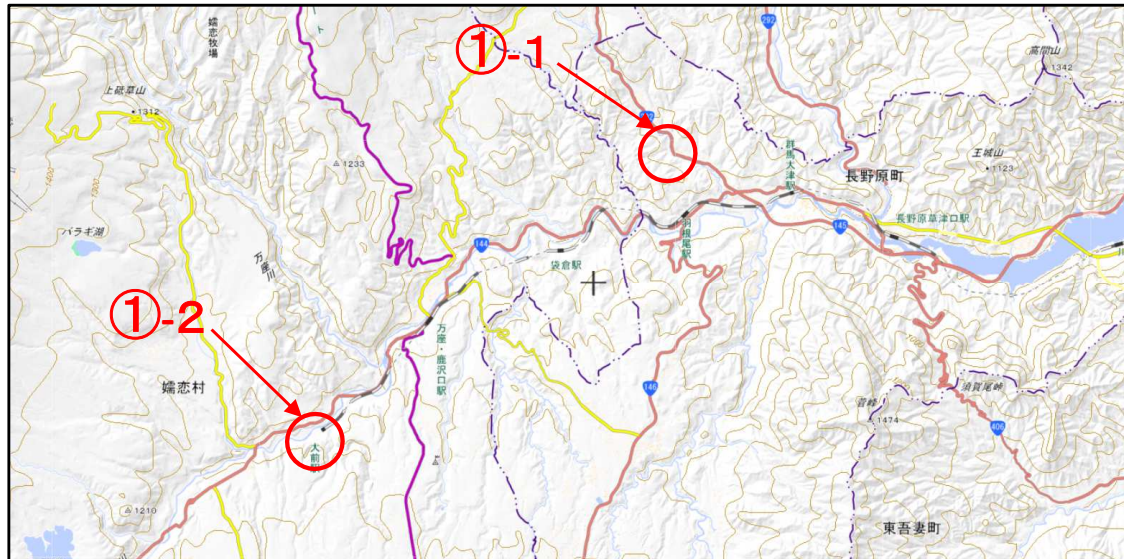


工事情報【長野原出張所（吾妻川流域）】

工事名 おそざわがわとこがためぐんこうじ
R6遅沢川床固群工事
工期 令和6年6月13日～令和8年3月31日
受注者 渡辺建設株式会社
工事場所 群馬県吾妻郡長野原町大津地先
工事目的 土石流などの土砂災害から地域の暮らしを守るため、遅沢川に床固を施工します。

工事箇所位置図



出典: 国土地理院(電子国土WEB)ウェブサイト(<https://maps.gsi.go.jp/>)
地理院の地図データに工事位置等を加工して作成

①-1 大津工区(床固工)
・左岸側施工完了



・右岸側施工中
仮設工(水切回し完了)
掘削工 着手

①-2 大前工区(護岸工)
・石積擁壁工完了

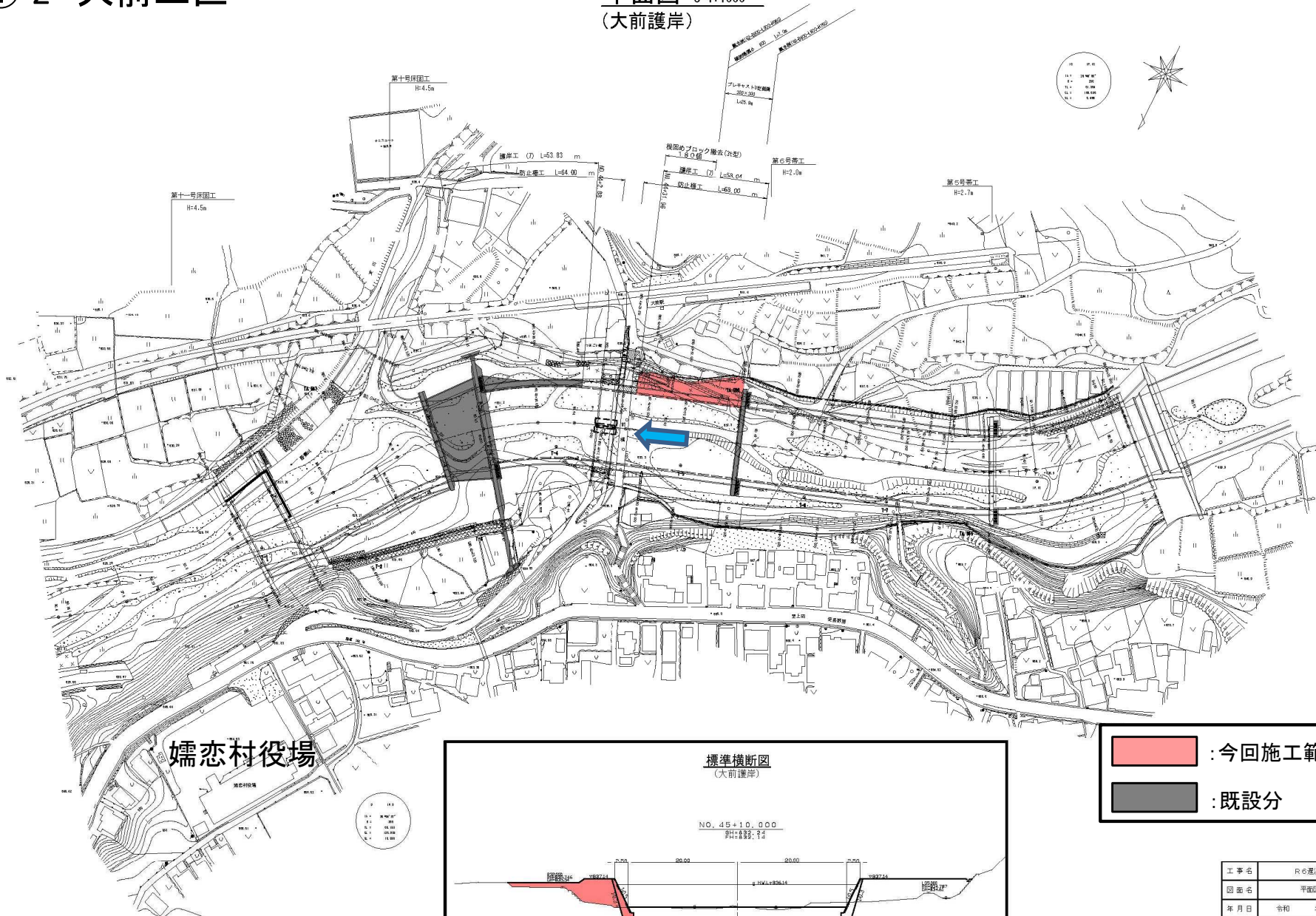


・防護柵設置中

工事情報【長野原出張所（吾妻川流域）】

①-2 大前工区

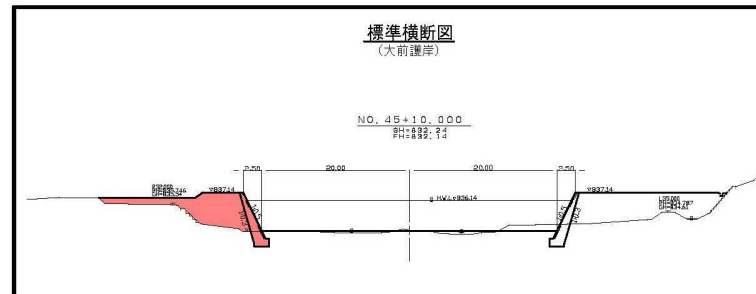
平面図 S=1:1000
(大前護岸)



孺恋村役場

標準横断面
(大前護岸)

NO. 45+10.000
計11.892.74



今回施工範囲
既設分

工事名	R6荒沢川計画群工事		
図面名	平面図(大前護岸)		
年月日	令和	年	月 日
縮尺	1:1000	図面番号	第2内
会社名	利根コンサルタンツ株式会社		
事務所名	国土交通省 利根川地方河防事務所		