

# 工 事 情 報 【 浅 間 山 】

あかがわさほうえんていこうじょうどうろこうじ  
工事名 R6赤川砂防堰堤工事用道路工事

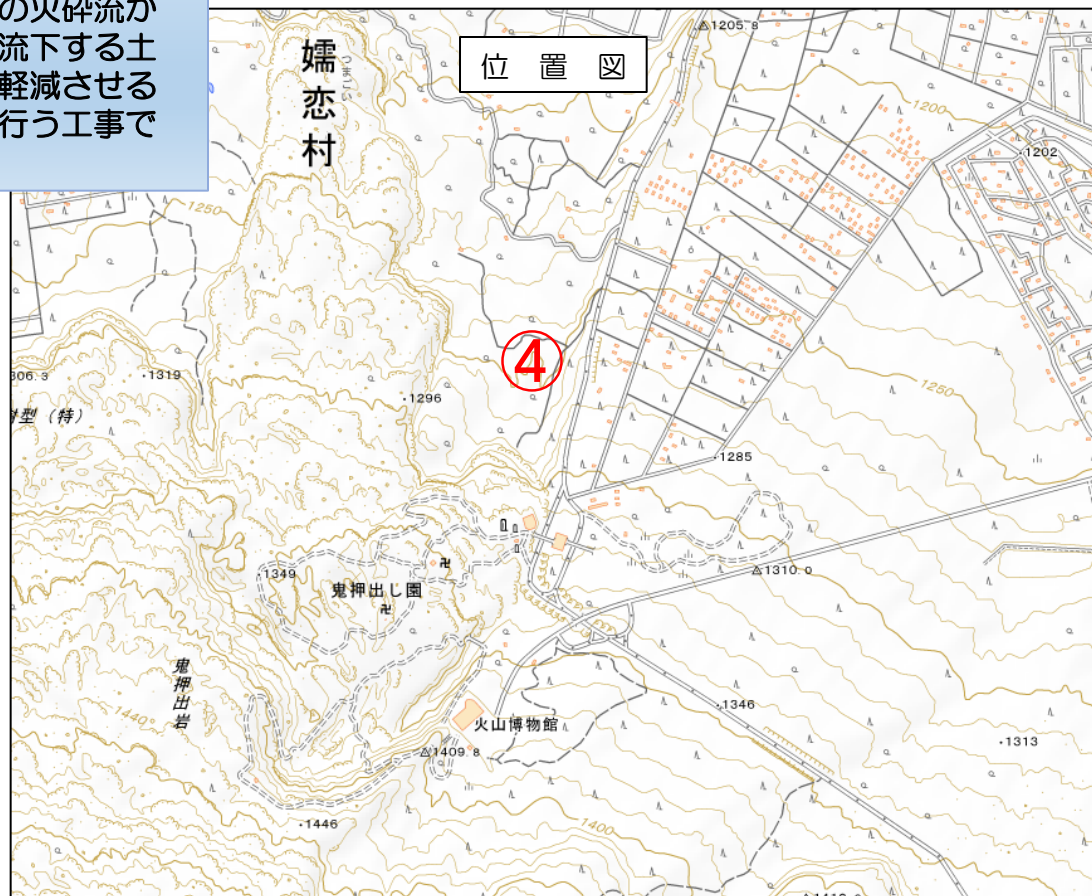
工 期 令和7年6月20日～令和8年2月27日

受注者 渡辺建設株式会社

工事場所 群馬県吾妻郡嬭恋村大字鎌原地先

工事目的 浅間山の火山噴火により発生する高熱の火砕流が  
山体に降り積もった雪を融かしながら流下する土  
砂災害（泥流災害）から沿川の被害を軽減させる  
施設を作るための工事用道路整備等を行う工事  
です。

令和7年12月末 現在



出典：国土地理院発行2.5万分1地形図  
地理院タイルに工事位置を追記して掲載



# 工事情報【浅間山】





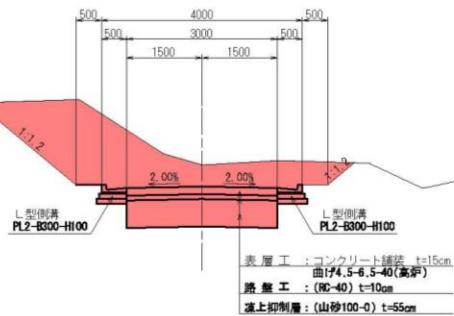
# 工事情報【浅間山】

## 標準横断面

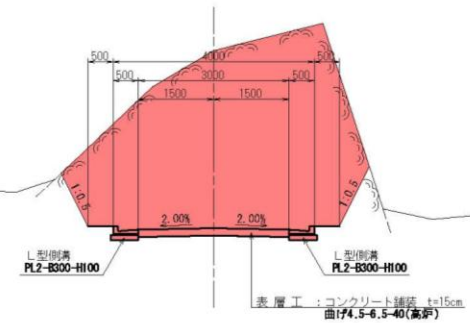
(工事用道路・管理用道路共通) S=1:50

切土部

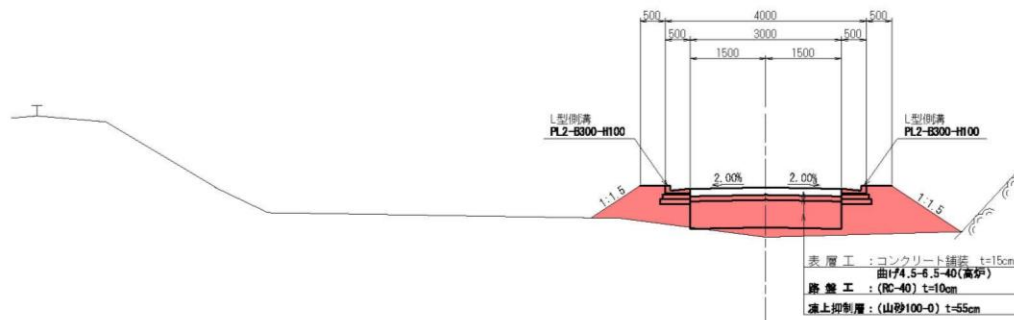
土砂部



溶岩部



盛土部



施工範囲

# 工事報告【浅間山】

令和7年12月18日 現在

上空（下流から上流）から望む





# 工事報告【浅間山】





# 工事報告【浅間山】

令和7年12月18日 現在

上空（下流から上流）から望む



鬼押し出し橋