

# 工 事 情 報 【 浅 間 山 】

工事名 おおひなたかわさぼうえんていこうじ  
R6大日向砂防堰堤工事

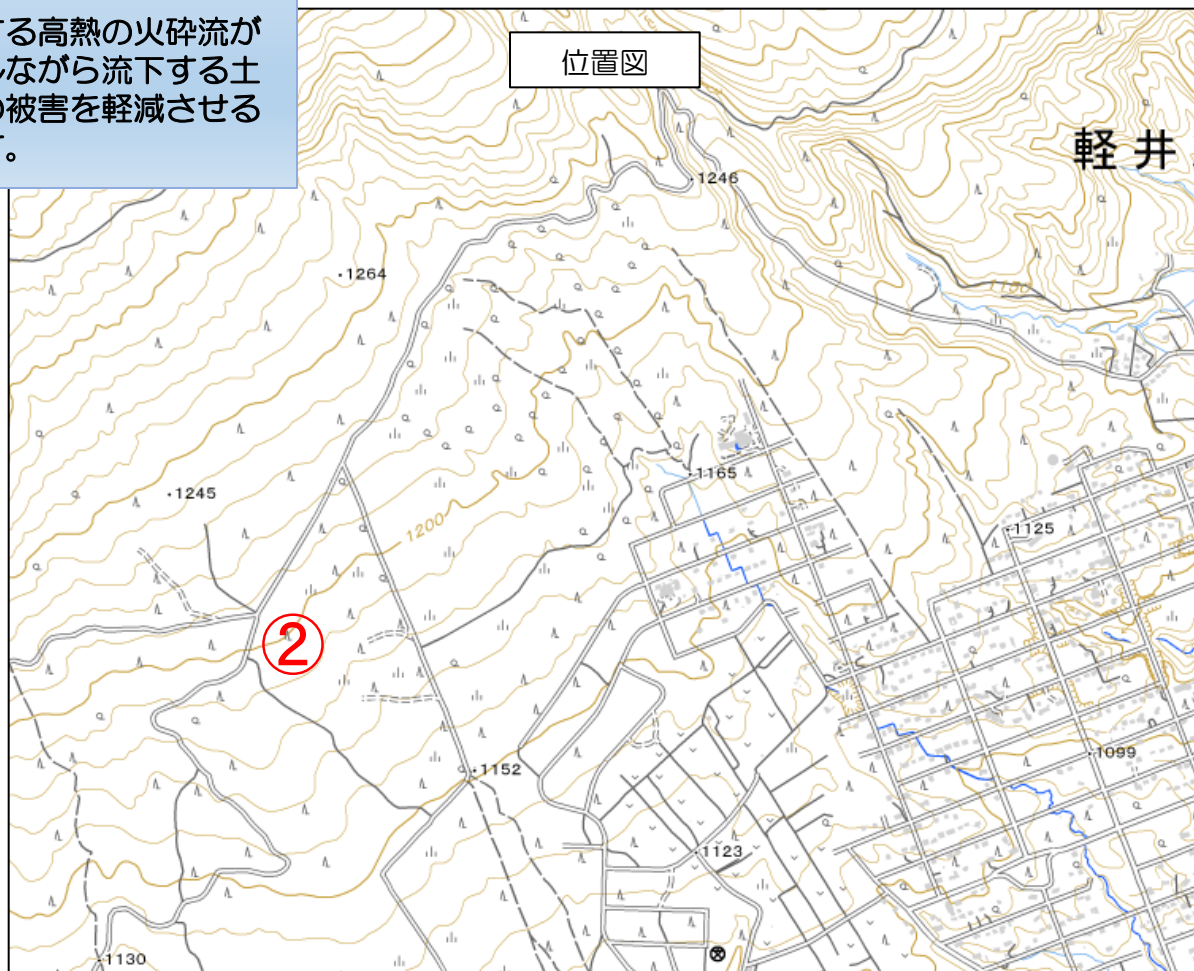
工 期 令和6年7月1日～令和8年1月30日

受注者 株式会社竹花組

工事場所 長野県北佐久郡軽井沢町大字長倉地先

令和7年12月末 現在

工事目的 浅間山の火山噴火により発生する高熱の火砕流が  
山体に降り積もった雪を融かしながら流下する土  
砂災害（泥流災害）から沿川の被害を軽減させる  
ための施設を整備する工事です。



出典：国土地理院発行2.5万分1地形図  
地理院タイルに工事位置を追記して掲載

# 工事情報【浅間山】

平面図 S=1:1000



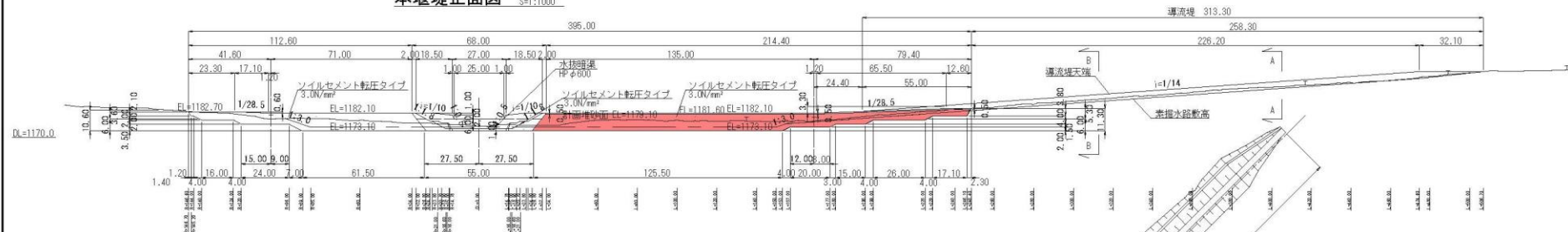


# 工事情報【浅間山】

## 一般構造図

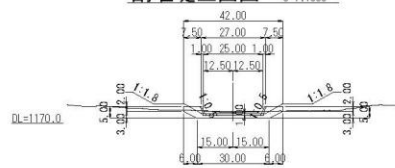
本堰堤正面図

S=1:1000



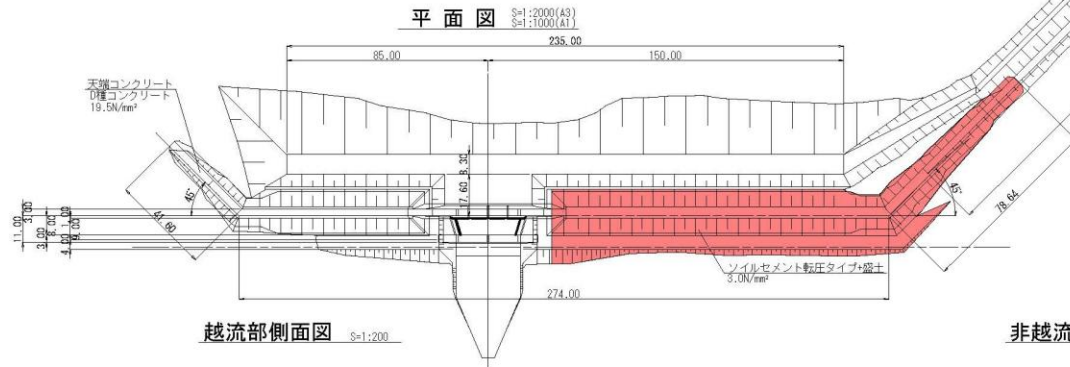
副堰堤正面図

S=1:1000



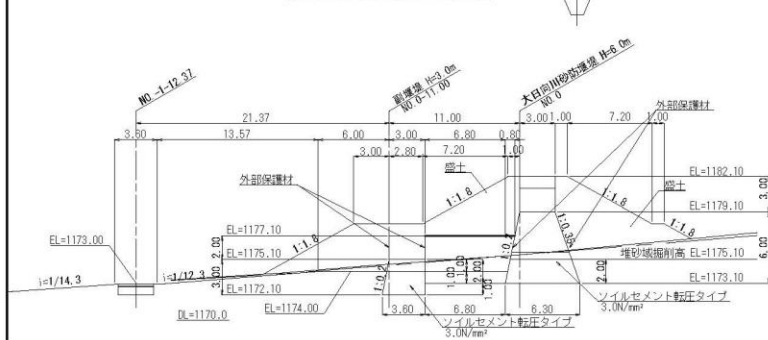
平面図

S=1:2000(A3)  
S=1:1000(A1)



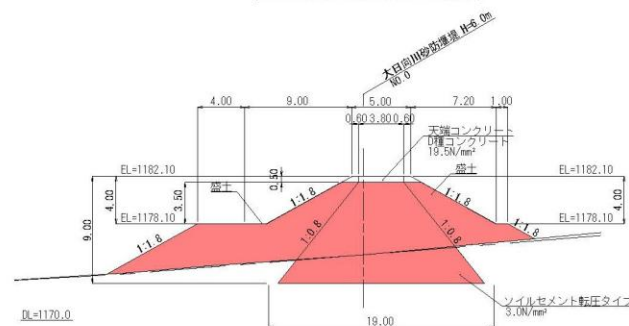
越流部側面図

S=1:200



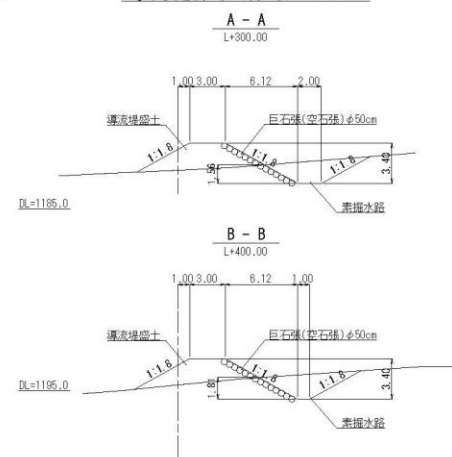
非越流部側面図

S=1:200



導流堤標準断面図

S=1:200



施工範囲



# 工事報告【浅間山】

令和7年12月18日 現在

上空（下流から上流）から望む





# 工事報告【浅間山】

令和7年12月18日 現在  
上空（右岸から左岸）から望む



大日向川砂防堰堤

堆砂敷

工事用道路