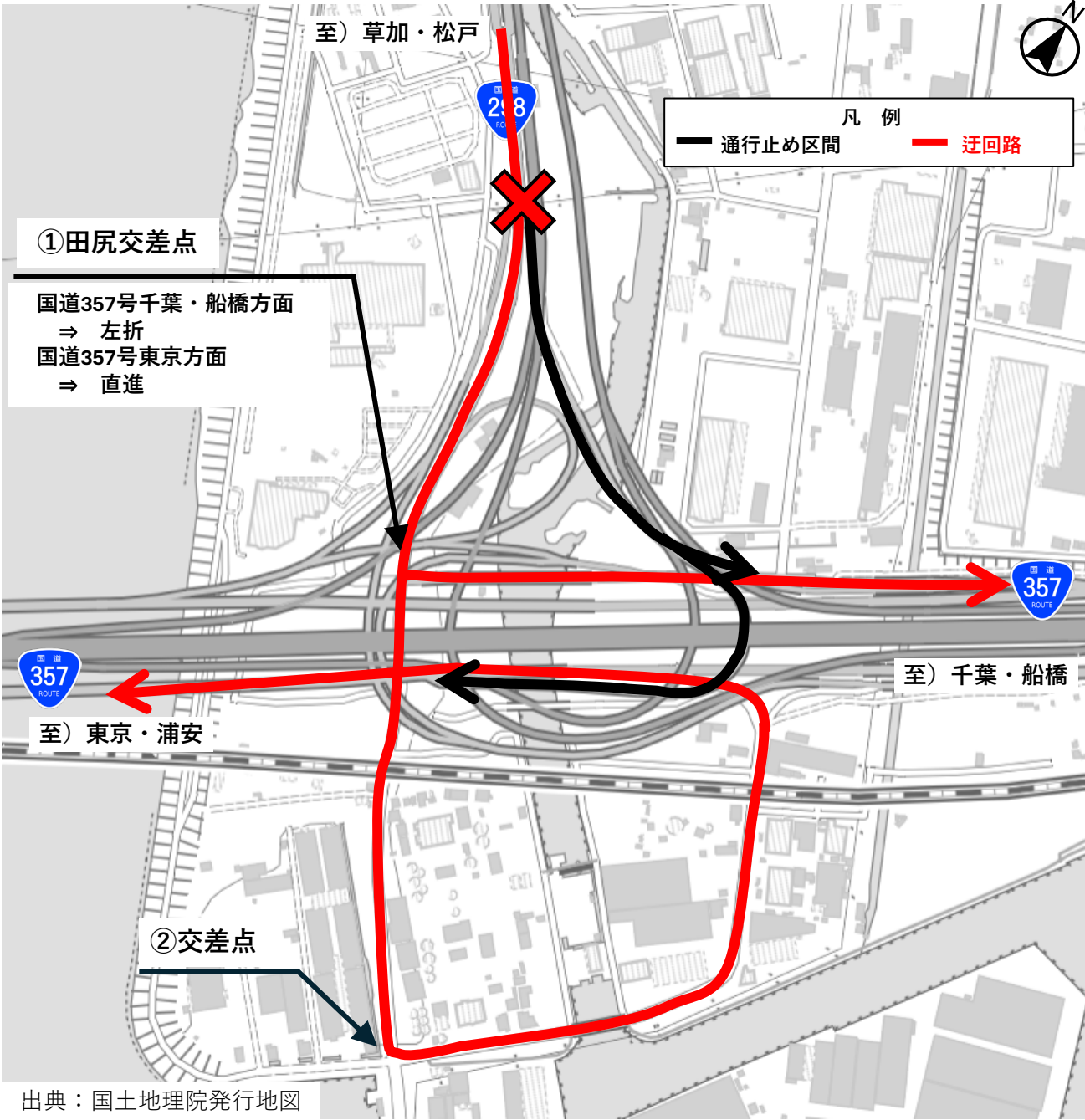


パターン①

国道298号⇒国道357号（東京・浦安方面、千葉・船橋方面）
期間：1月19日（月）～ 20日（火） 午後9時00分～翌5時00分



・ 国道298号から国道357号（東京・浦安方面行）通行止め

< 迂回路 >

国道298号（原木・市川港方面）⇒ ①田尻交差点直進 ⇒ ②交差点左折 ⇒

国道357号（東京・浦安方面）

・ 国道298号から国道357号（千葉・船橋方面行）通行止め

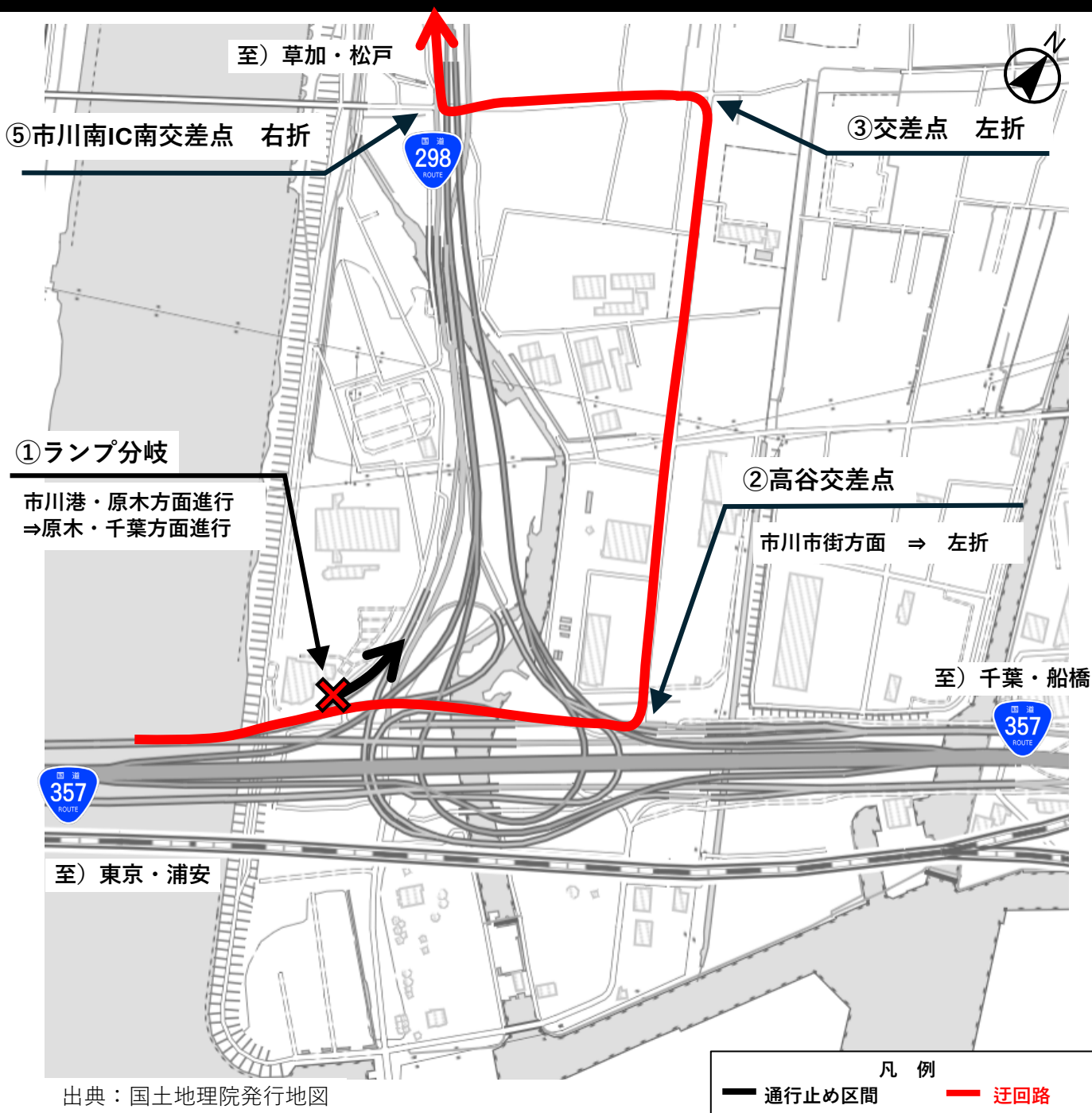
< 迂回路 >

国道298号（原木・市川港方面）⇒ ①田尻交差点左折 ⇒ 国道357号（千葉・船橋方面）

パターン②-1

国道357号（東京・浦安方面）→国道298号（草加・松戸方面）

期間：1月21日（水）～ 23日（金） 午後9時00分～翌5時00分



・国道357号（東京・浦安方面）から国道298号（草加・松戸方面行）通行止め

< 迂回路 >

国道357号（市川港方面）降りる ⇒ ①市川港・原木方向へ進行 ⇒ 原木・千葉方向へ進行 ⇒

②高谷交差点左折 ⇒ ③交差点左折 ⇒ ④市川南IC南交差点右折

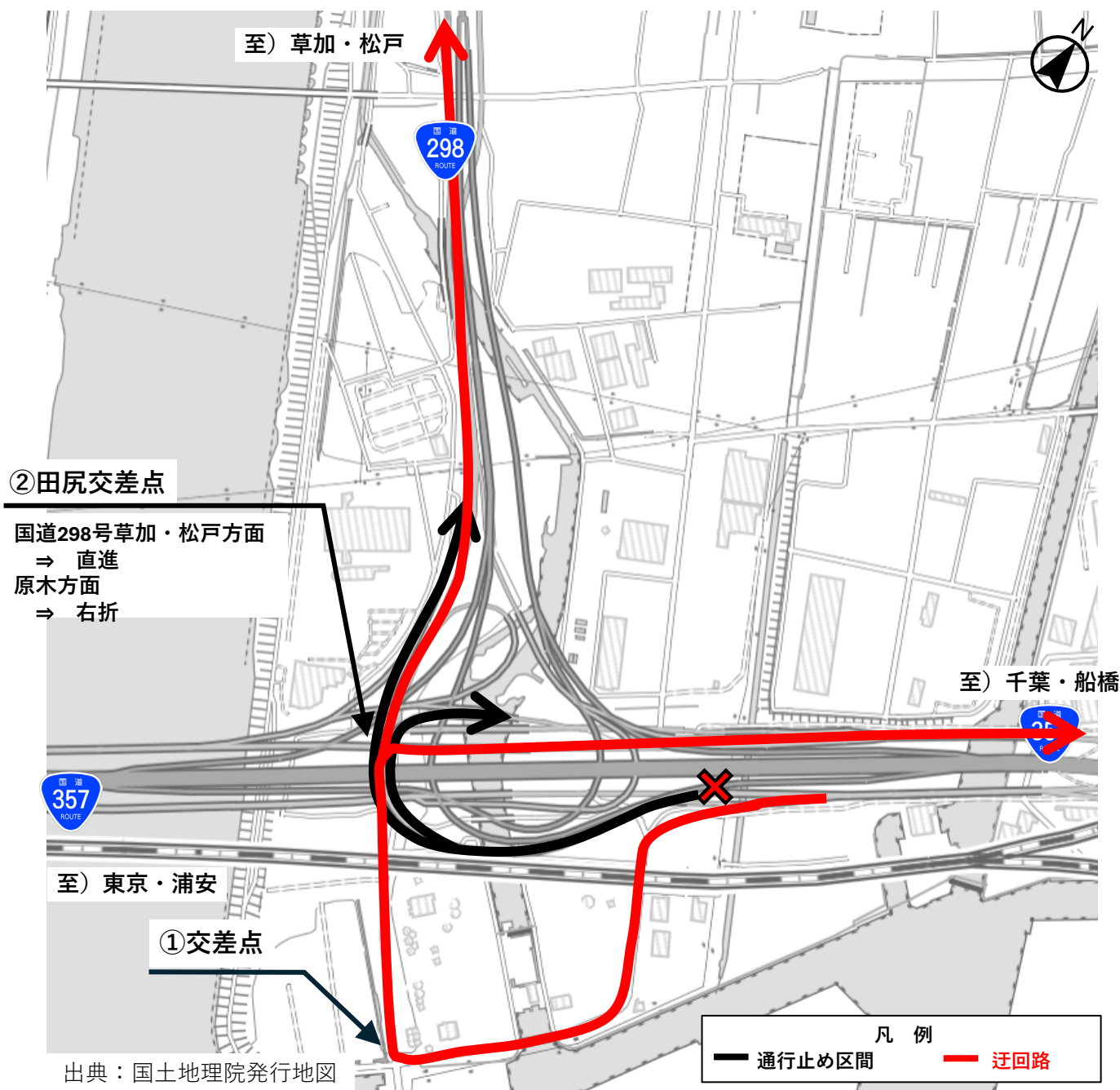
⇒ 国道298号（草加・松戸方面）

パターン②-2

国道357号（千葉・船橋方面）→国道298号（草加・松戸方面）

国道357号（千葉・船橋方面）→原木方面

期間：1月21日（水）～ 23日（金） 午後9時00分～翌5時00分



出典：国土地理院発行地図

・国道357号（千葉・船橋方面）から国道298号（草加・松戸方面行）通行止め

<迂回路>

国道357号（市川港方面）降りる ⇒ 市川港方向へ進行 ⇒ ①交差点右折 ⇒

①田尻交差点直進 ⇒ 国道298号（草加・松戸方面）

・国道357号（千葉・船橋方面）から原木方面行 通行止め

<迂回路>

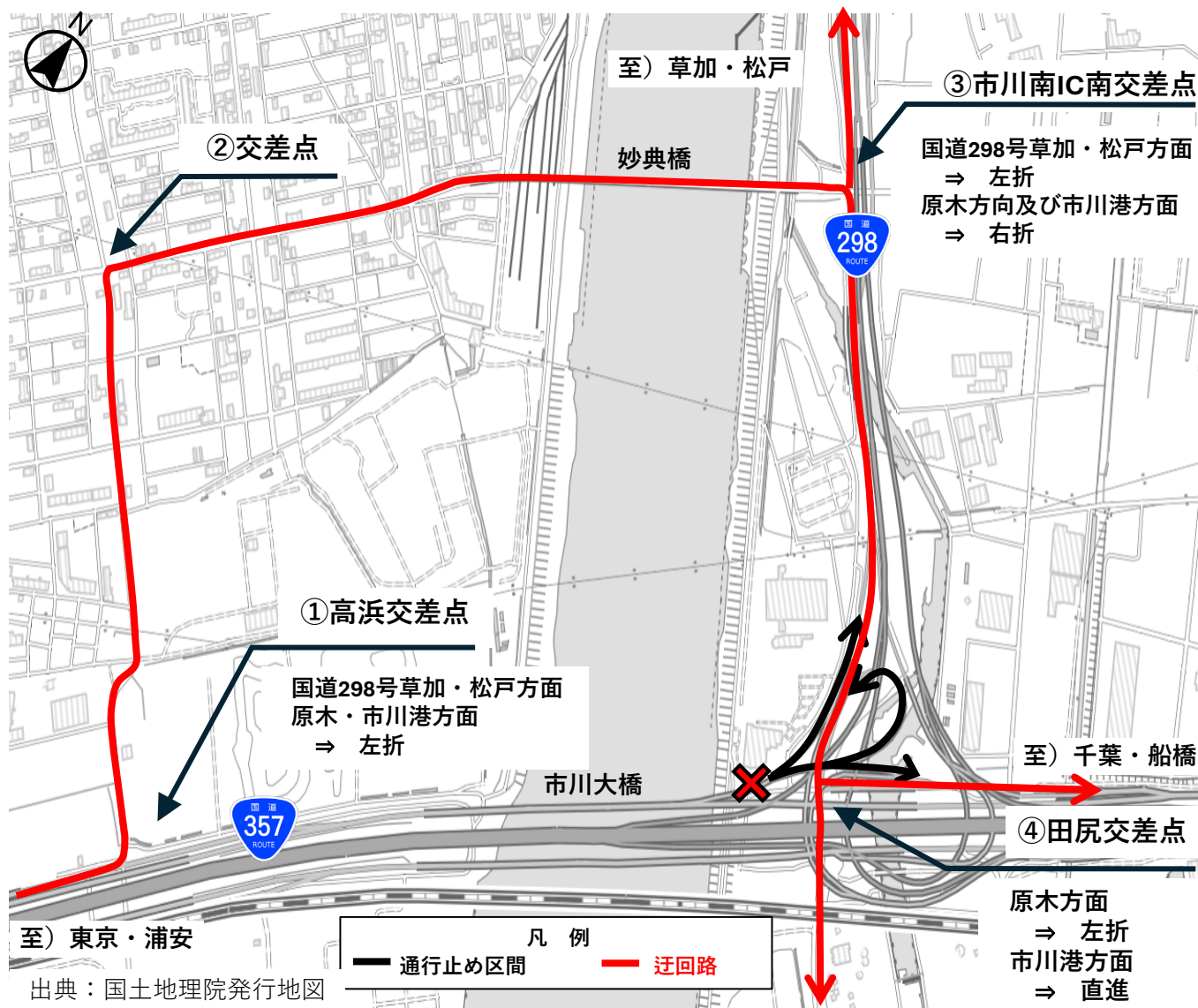
国道357号（市川港方面）降りる ⇒ 市川港方向へ進行 ⇒ ①交差点右折 ⇒ ②田尻交差点右折 ⇒ 原木方面行

パターン③

国道357号（東京・浦安方面）→国道298号（草加・松戸方面）

国道357号（東京・浦安方面）→原木・市川港方面

期間：1月26日（月）～ 29日（木） 午後9時00分～翌5時00分



・国道357号（東京・浦安方面）から国道298号（草加・松戸方面行）通行止め

<迂回路>

国道357号（行徳方面）降りる ⇒ ①高浜交差点左折 ⇒ ②交差点右折 ⇒

③市川南IC南交差点左折 ⇒ 国道298号（草加・松戸方面）

・国道357号（東京・浦安方面）から原木方面行 通行止め

<迂回路>

国道357号（行徳方面）降りる ⇒ ①高浜交差点左折 ⇒ ②交差点右折 ⇒ ③市川南IC南交差点

右折 ⇒ 国道298号（原木・市川港方面）⇒ ④田尻交差点左折 ⇒ 原木方面行

・国道357号（東京・浦安方面）から市川港方面行 通行止め

<迂回路>

国道357号（行徳方面）降りる ⇒ ①高浜交差点左折 ⇒ ②交差点右折 ⇒ ③市川南IC南交差点

右折 ⇒ 国道298号（原木・市川港方面）⇒ ④田尻交差点直進 ⇒ 市川港方面行