

工事報告【榛名出張所（烏川流域）】

かわうらだいごことがためこう だいじょうゆなな じゅうはちおびこうこうじ

工事名 R6川浦第五床固工・第17・18帯工工事

工期 令和7年7月1日～令和8年3月26日

受注者 沼田土建株式会社

工事場所 群馬県高崎市倉渕町川浦地先

工事目的 本工事は、烏川本川に計画されている川浦床固群の第五床固工及び第17帯・18帯工（右岸）の施工を行うものである。

位置図



出典：国土地理院（電子国土WEB）ウェブサイト(<https://maps.gsi.go.jp/>)
地理院の地図データに施工箇所を加工して作成

施工状況

現況写真（川浦第五床固工工事）



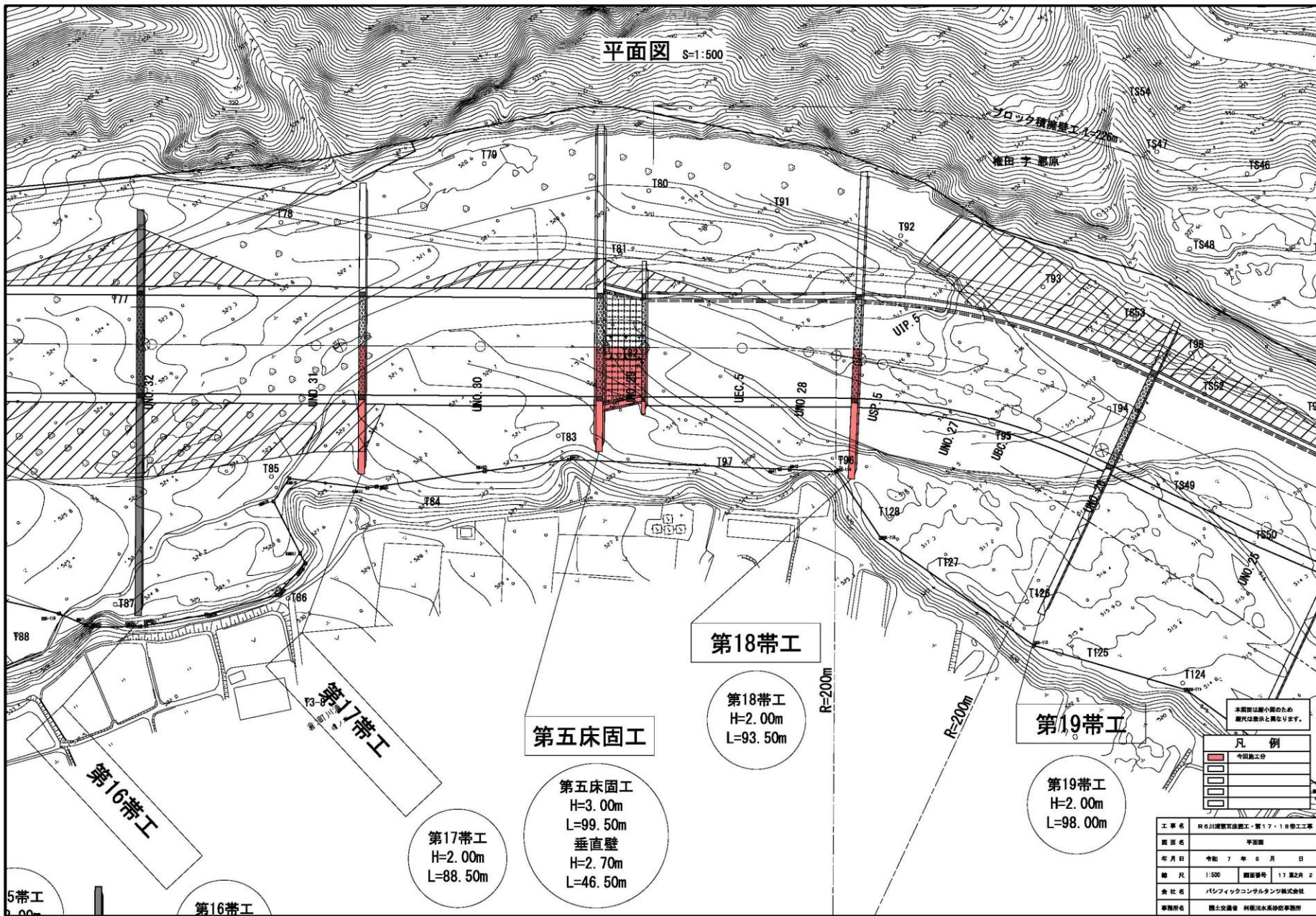
伐採完了状況 上流側から

現況写真（川浦第五床固工工事）



伐採完了状況 下流側から

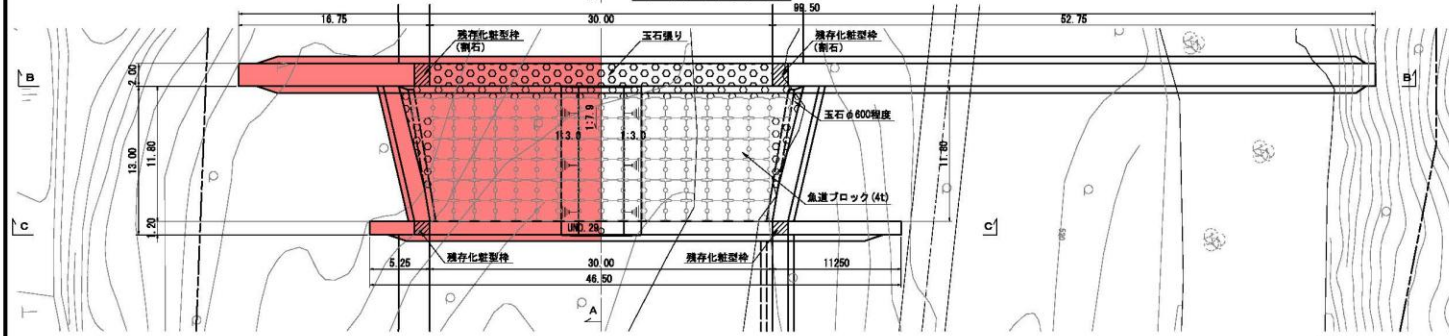
工事報告【榛名出張所（烏川流域）】



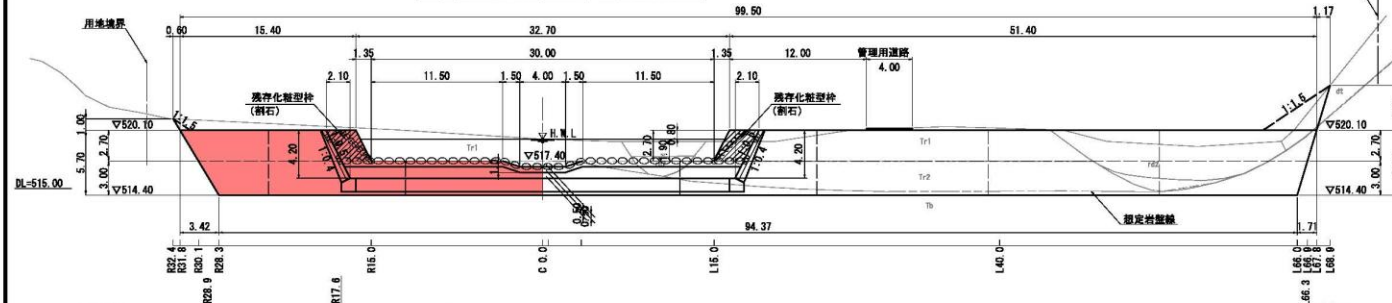
工事報告【榛名出張所（烏川流域）】

第五床固工一般図

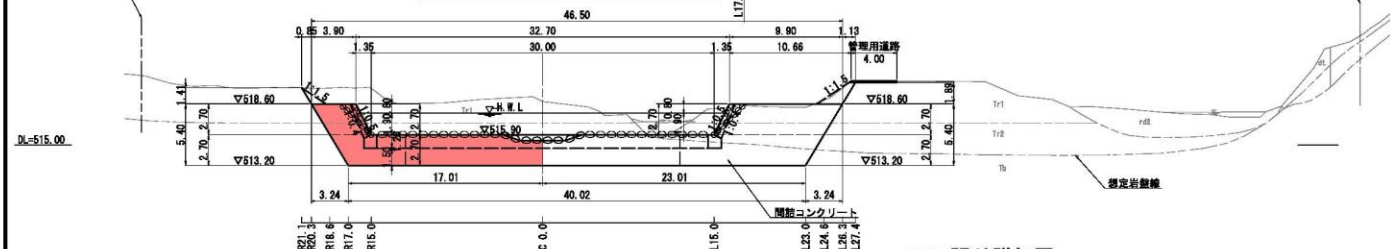
平面図 S=1:200



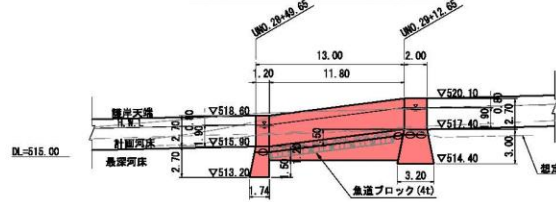
本堤正面図 (B-B断面) S=1:200



垂直壁正面図 (C-C断面) S=1:200



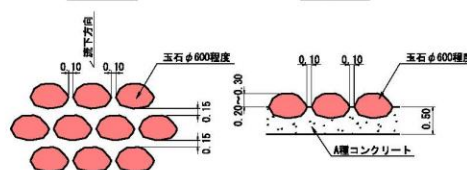
縦断面図 (A-A断面) S=1:200



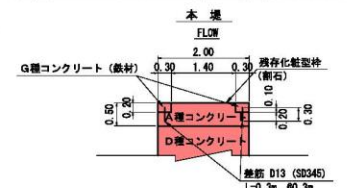
玉石張り詳細図 S=1:50

平面図

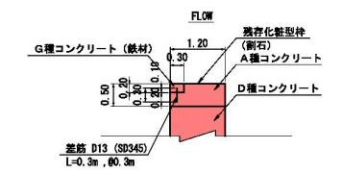
断面図



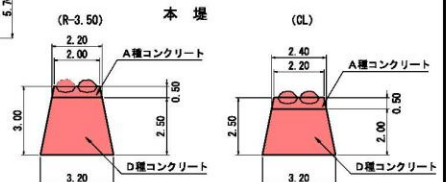
堤冠コンクリート側面詳細図 S=1:50



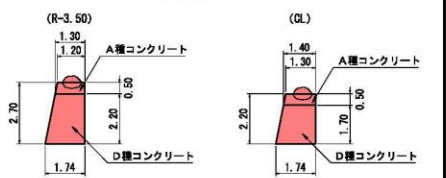
垂直壁



堤冠コンクリート底面詳細図 S=1:100



垂直壁



本図面は縮小図のため
総尺は表示と異なります。

凡 例

■	今回施工分
□	
□	
□	
□	

工 事 名	R 6川(第五床固工・第17・18号工)
図 面 名	第五床固工一般図
年 月 日	令和 7 年 6 月 日
縮 尺	図示 縮尺等 17 第2号 8
会 社 名	パシフィックコンサルタンツ株式会社
事務所名	国土交通省 利根川水系砂防事務所

