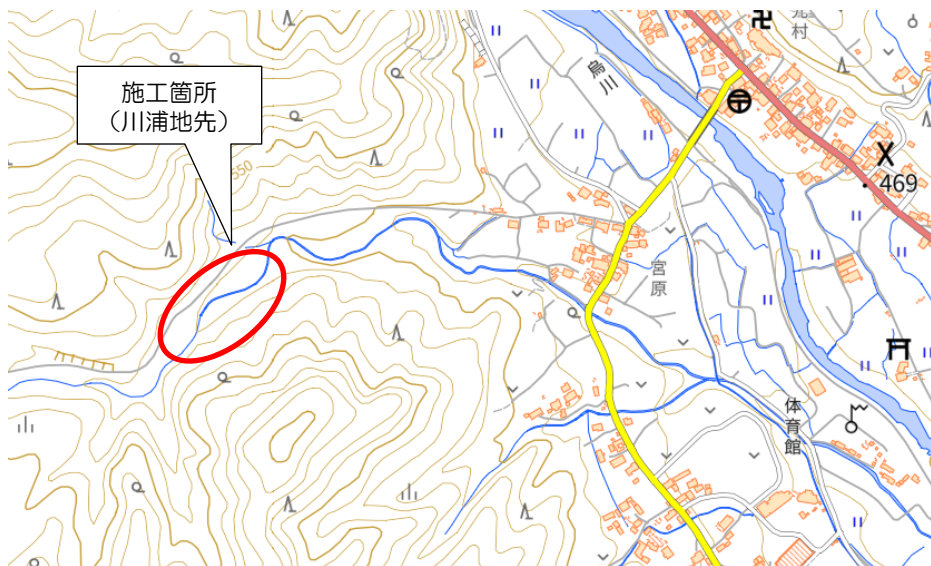


工事報告【榛名出張所（烏川流域）】

うちてがわだいさんさぼうえんていこうじようどうろこうじ
工事名 R6内手川第三砂防堰堤工事用道路工事
工 期 令和7年6月11日～令和8年2月26日
受注者 沼田土建株式会社
工事場所 群馬県高崎市倉渚町川浦地先

工事目的 本工事は、烏川右支川の内手川に計画された内手川砂防堰堤群の工事用道路等を整備する工事です。

位置図



出典：国土地理院（電子国土WEB）ウェブサイト(<https://maps.gsi.go.jp/>)
地理院の地図データに施工箇所を加工して作成

施工状況

現況写真（内手川第三砂防堰堤工事用道路工事）



伐採木仮置き状況

令和7年10月27日撮影

現況写真（内手川第三砂防堰堤工事用道路工事）



伐採状況

令和7年10月27日撮影

工事報告【榛名出張所（烏川流域）】

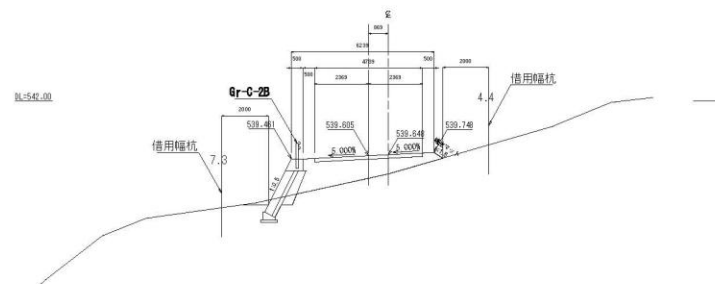


工事報告【榛名出張所（烏川流域）】

標準横断面 S=1:100

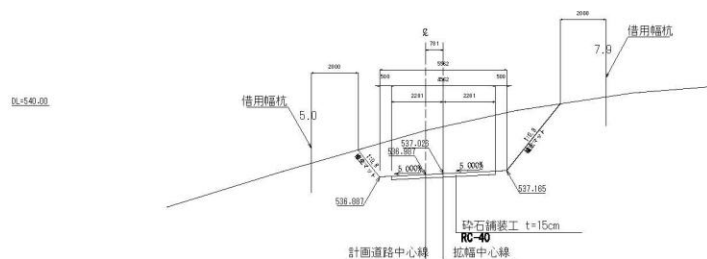
第2堰堤部付替林道
ブロック積工部

NO.14+10.000
BM=538.518
FM=538.648



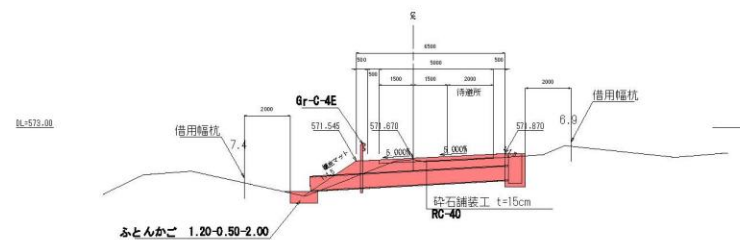
第2堰堤部付替林道
切土部

NO.13+00.000
BM=538.518
FM=538.587



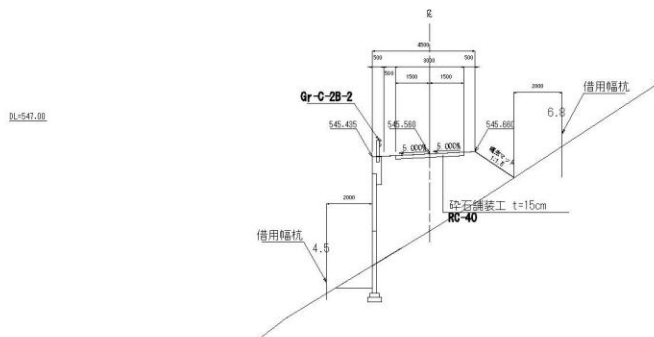
第2堰堤部付替林道
待避所部

NO.40+00.000
BM=571.518
FM=571.678



第2堰堤部付替林道
直機壁部

NO.19+00.000
BM=542.193
FM=542.589



本図面は設計図のため
縮尺は表示と異なります。

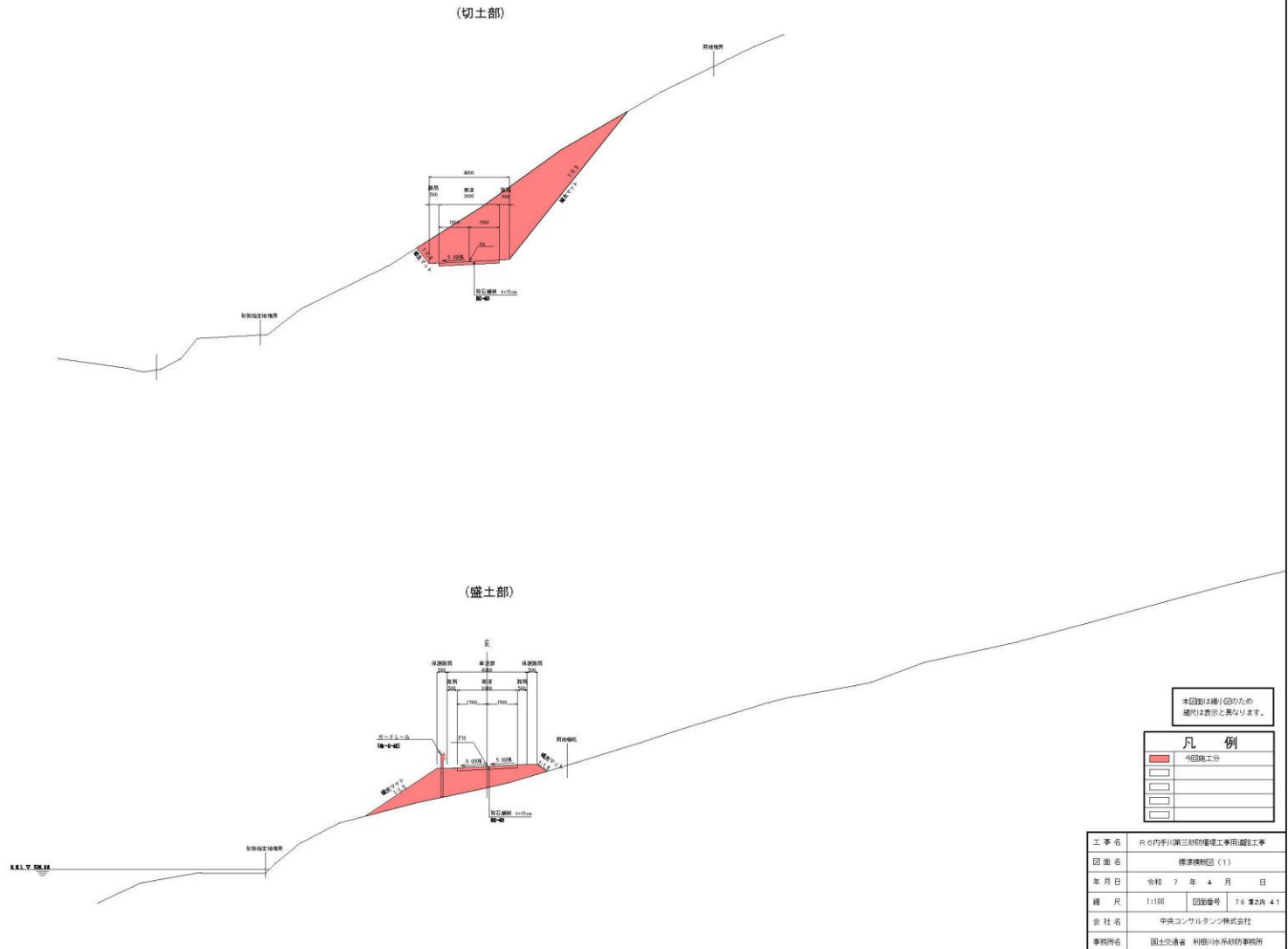
凡例

凡例
今回施工分

工事名	R6内子川第三防砂堰堤工事用補修工事
調査名	標準横断面
年月日	令和7年4月 日
縮尺	1:100
図面番号	70-第2内10
会社名	中興コンサルタンツ株式会社
事務所名	国土交通省 利根川水防防事務所

工事報告【榛名出張所（烏川流域）】

標準横断面図（1） S=1:100
第3砂防堰堤 車道部

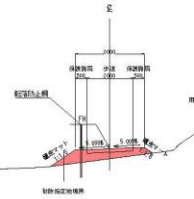


工事報告【榛名出張所（烏川流域）】

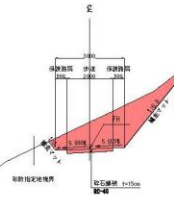
標準横断図（2） S=1:100

第3砂防堰堤 歩道部

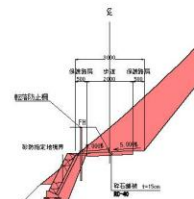
(盛土部)



(切土部)



(擁壁部)



本図面は設計図のため
縮尺は表示と異なります。

凡 例

■	今回施工分
□	
□	
□	
□	

工 事 名	R 6内子川第3砂防堰堤工事(第2期)		
回 数 名	標準横断図 (2)		
年 月 日	令和 7 年 4 月 日		
縮 尺	1:100	図面番号	7-0 第2期 4-2
会 社 名	中興コンサルタンツ株式会社		
事務所名	国土交通省 利根川治水防砂事務所		