

工事情報【長野原出張所（吾妻川流域）】

工事名 やざわがわのりめんしよりこうじ R7谷沢川法面処理工事
工期 令和7年5月30日～令和8年3月25日
受注者 渡辺建設株式会社
工事場所 群馬県吾妻郡草津町大字草津
工事目的 谷沢川の谷沢川第三砂防えん堤の管理用道路において、斜面部の崩落により砂防施設管理に支障が出るため、法面復旧工事を行っています。

工事箇所位置図



出典: 国土地理院(電子国土WEB)ウェブサイト(<https://maps.gsi.go.jp/>)
地理院の地図データに工事位置等を加工して作成

仮設工等

- ・崩落土砂: 撤去・搬出完了
- ・仮設道路: 施工中
- ・地質調査: ボーリング調査中

仮設工

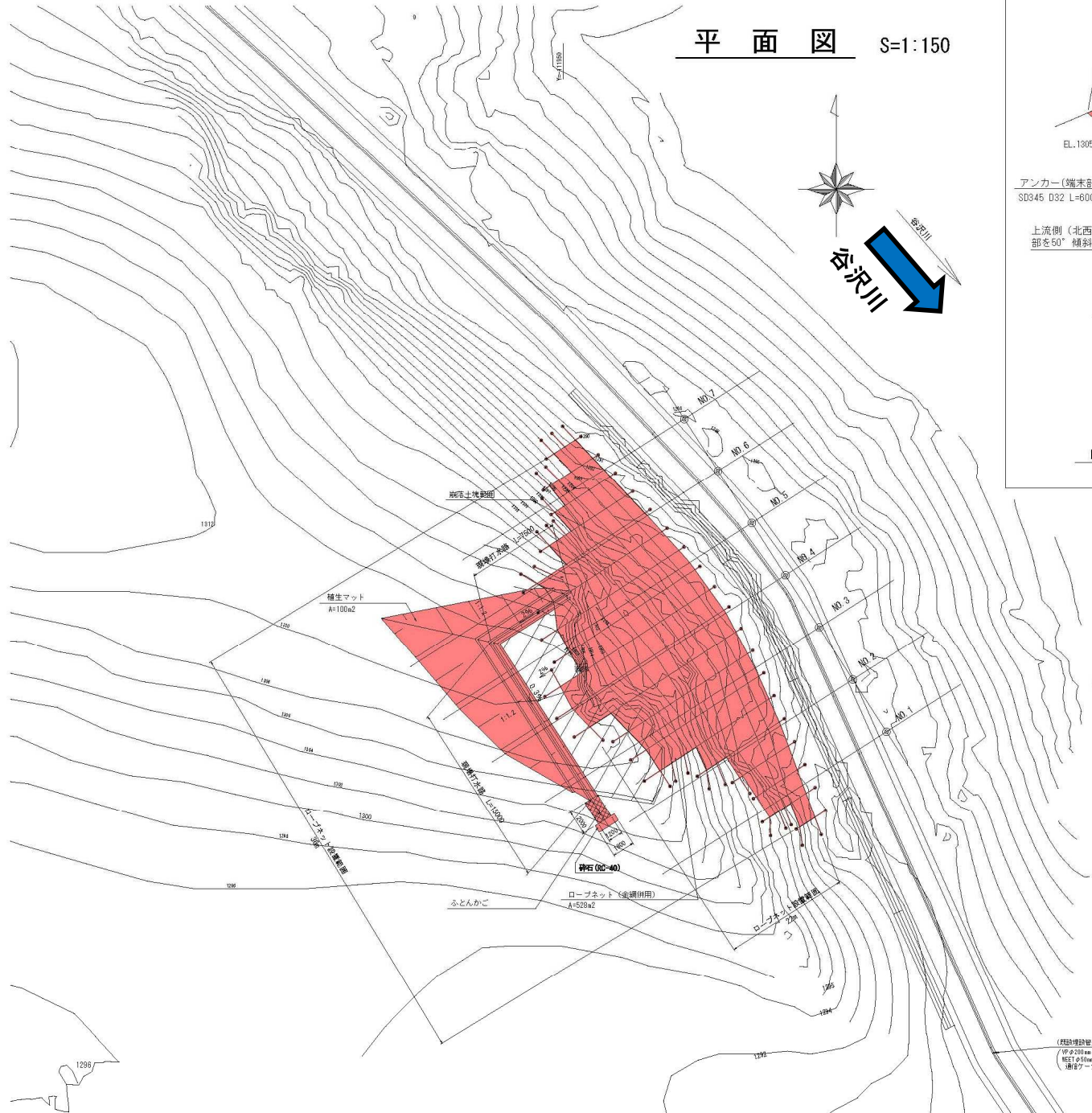
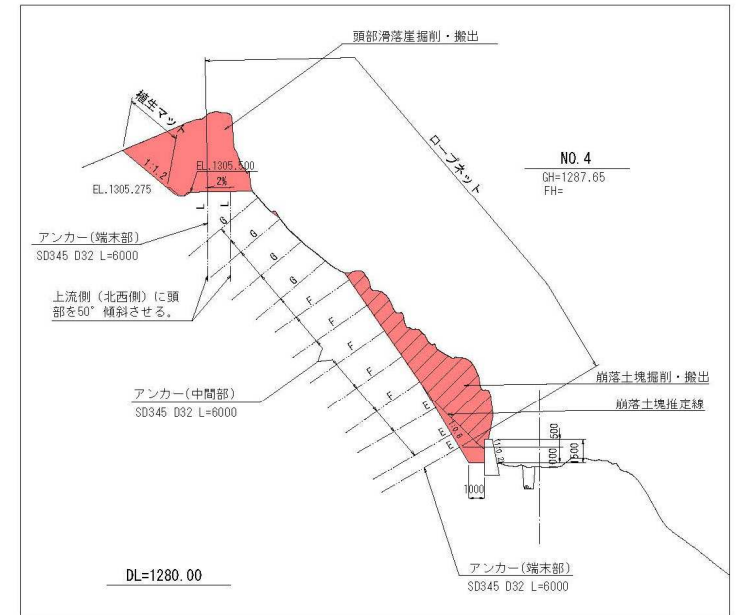



上方からボーリング調査作業状況望む



工事情報【長野原出張所（吾妻川流域）】

平面図 S=1:150



凡 例	
	今回施工分
	
	
	
	
	

工事名	R7谷沢川はな処理工事				
図面名	平面図				
年月日	令和 7 年	5 月	日		
縮尺	図示	図番	6 葉之内	2	
会社名	国際航業株式会社				
事務所名	国土交通省 利根川水系砂防事務所				

本図面は縮小図のため
縮尺は表示と異なります。