

工事情報【長野原出張所（吾妻川流域）】

なかはらさわ・どうざわさほうえんていこうじょうどうろこうじ
工事名 R6中原沢・堂沢砂防堰堤工事用道路工事
工期 令和7年5月15日～令和8年1月20日
受注者 株式会社佐藤建設工業
工事場所 群馬県吾妻郡草津町前口地先及び草津地先
工事目的 土石流などの土砂災害から地域の暮らしを守るため、中原沢と堂沢に砂防堰堤を施工するための工事用道路を施工します。

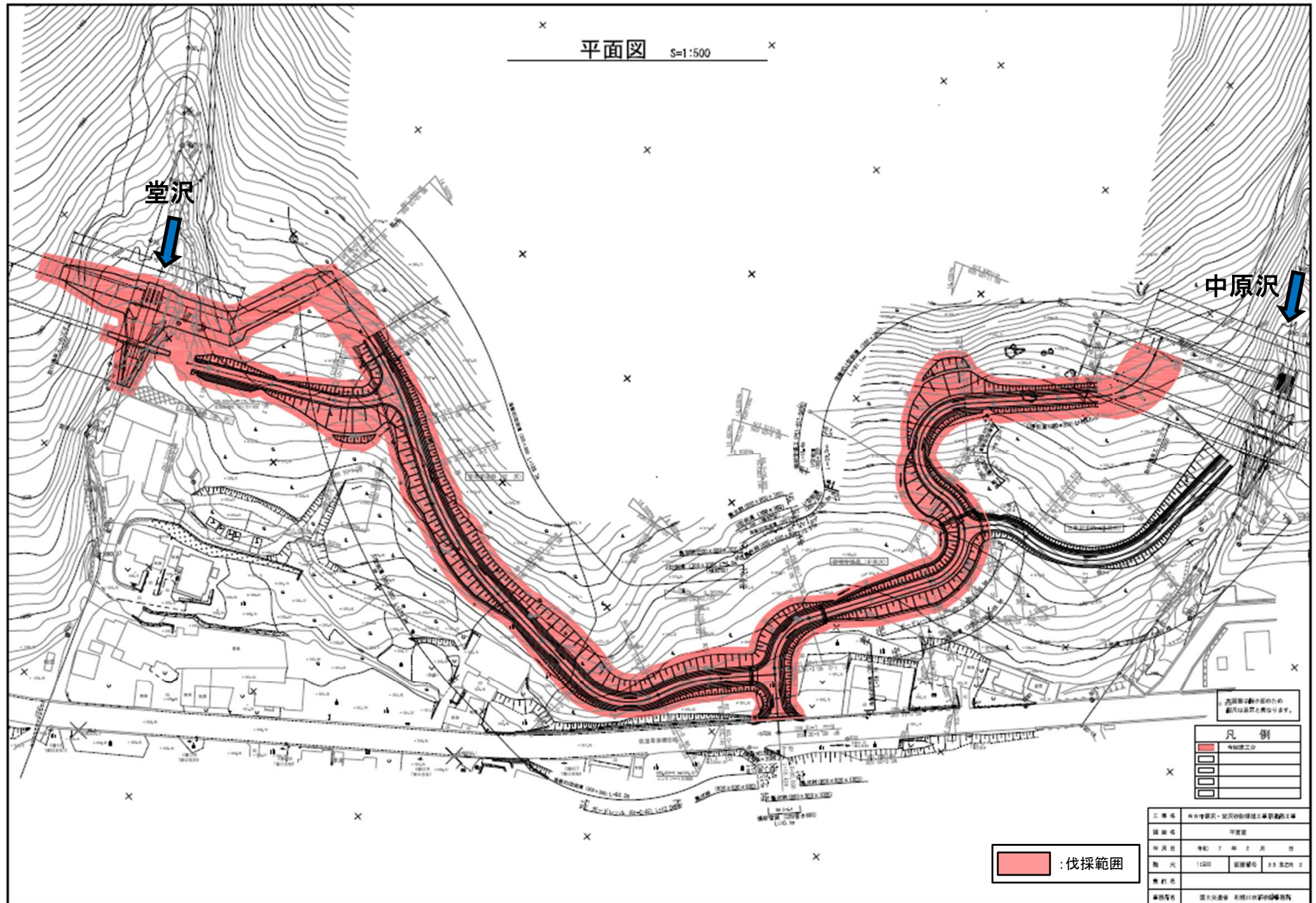
工事箇所位置図



出典: 国土地理院(電子国土WEB)ウェブサイト(<https://maps.gsi.go.jp/>)
地理院の地図データに工事位置等を加工して作成



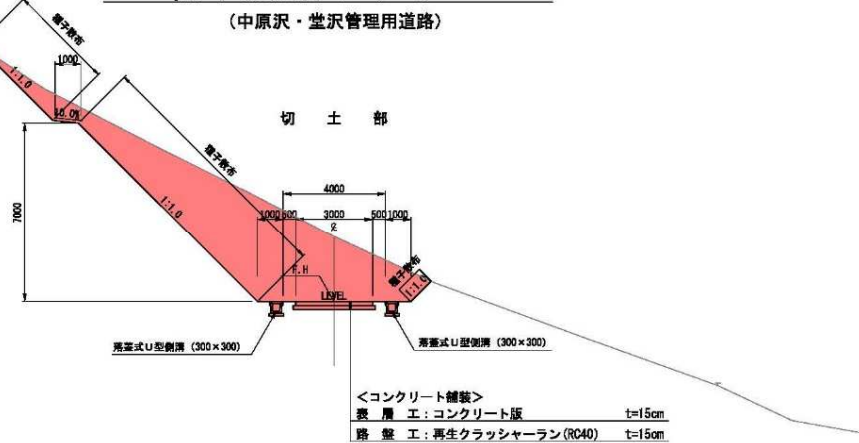
工事情報【長野原出張所（吾妻川流域）】



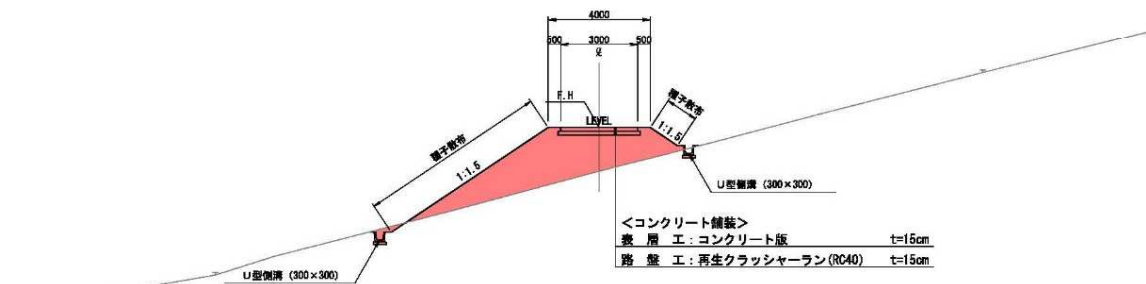
工事情報【長野原出張所（吾妻川流域）】

標準横断面図 (1) S=1:100

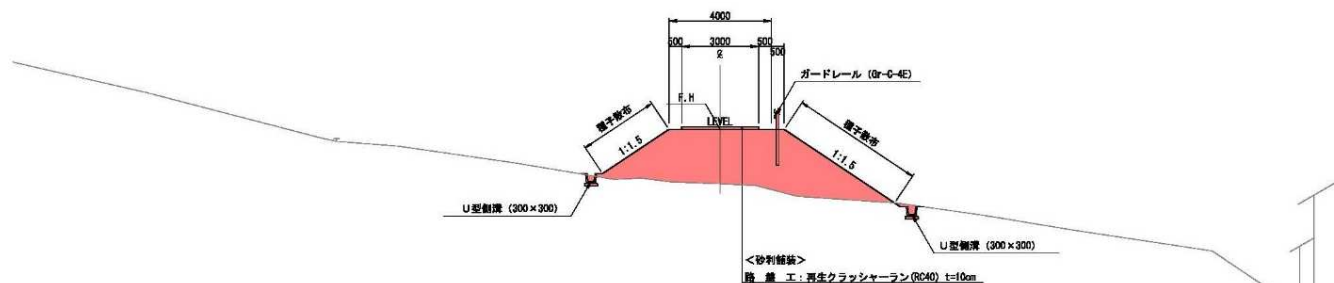
(中原沢・堂沢管理用道路)



盛 土 部



盛 土 部
(防護柵設置部)



本図面は縮小図のため
縮尺は表示と異なります。

凡 例	
	今回施工分
	
	
	
	

工 事 名	R8中厚沢・堂沢砂防堤紙工専用道路工事		
図 面 名	中厚沢・堂沢管現用道路・橋梁断面圖 (1)		
年 月 日	令和 7 年 2 月 日		
縮 尺	1:100	断面番号	33 第之内
会 社 名			
事務所名	国土交通省 利根川水系砂防工事課		