

# 久慈川だより

久慈川緊急治水対策プロジェクトに盛り込まれた河川対策の進捗やソフト対策の検討状況をお知らせします

令和7年9月  
第63号



ともに築こうまち・みらい

編集・発行  
国土交通省 常陸河川国道事務所  
国土交通省 久慈川緊急治水対策河川事務所

## 【森に響く清流の調べ】

茨城県常陸太田市にある横川の下滝は、豊かな緑に囲まれた渓谷に静かにたたずむ秘瀑です。岩肌を勢いよく流れ落ちる水は、夏の暑さを忘れさせるほど涼やかで、訪れる人々を癒してくれます。自然を身近に感じられる、散策にもおすすめのスポットです。



常陸太田市折橋町

里川支流「横川の下滝」

## 河道掘削、堤防整備、土砂改良工などの工事を行っています。

R6久慈川右岸門部地先河道掘削工事／菅原建設株式会社

常陸大宮市岩崎地先／久慈川右岸32.0k付近 (R7.8月撮影)

R6久慈川左岸小貫北地先下流部堤防整備工事／株式会社 梅原工務店

常陸大宮市小貫地先／久慈川左岸35.6k付近 (R7.8月撮影)



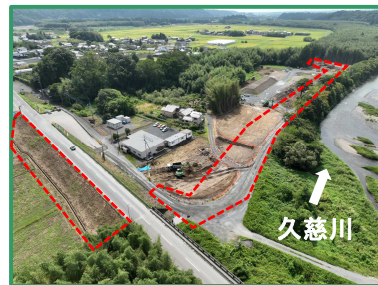
工事箇所の全景（下流から）



工事箇所の全景（上流から）




工事箇所の全景（下流から）




工事箇所の全景（上流から）



伐採作業を行っています



竹根の撤去を行っています



伐木の搬出を行っています

R6久慈川左岸頃藤南地先排水樋管新設工事／小林建設株式会社

大子町頃藤地先／久慈川左岸48.3k付近 (R7.8月撮影)

R6久慈川土砂改良（その3）工事／昭和建设株式会社

常陸大宮市家和楽地先／（家和楽ストックヤード）(R7.8月撮影)



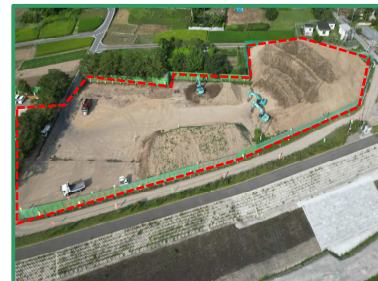
工事箇所の全景（下流から）




工事箇所の全景（上流から）



ストックヤードの全景（上流部）



ストックヤードの全景（下流部）



仮水路の設置を行っています



樋管本体の床掘りを行っています



土砂改良を行っています



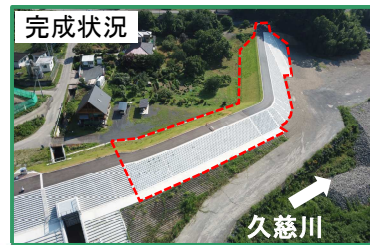
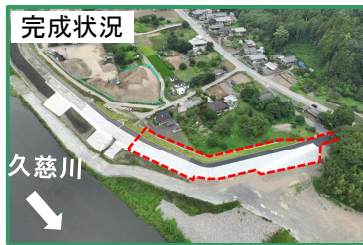
# 7月に1件の工事が完成しました。



地域住民の皆様のご協力のもと、無事故・無災害で完成を迎えることができました。地域並びにプロジェクトに貢献できた事を心に刻み、今後も安心・安全を支える貢献ができるよう努力していきます。ありがとうございました。

R5久慈川左岸家和楽地先築堤工事  
(菅原建設株式会社)

【現場代理人 大内竜也】



## もっと知ろうよ久慈川シリーズ! 【第3回】 ~粟原・門部捷水路工事の歴史~

【今回は、粟原・門部地区付近の捷水路工事について紹介します!!】

### 背景

常陸太田市粟原・那珂市門部付近の久慈川はかつて延長約6.1kmに及び大規模な湾曲部を形成していました。この逆S字型の湾曲部は洪水時における流下能力を著しく阻害し、沿川地域に繰り返し甚大な水害をもたらしていました。

### 工事の目的

そのため、湾曲部の直線化を図り、洪水時の疎通能力を改善することを目的として、流路をショートカットする捷水路の工事を昭和28年から昭和32年にかけて実施しました。

※捷水路(しょうすいろう)とは…河川の湾曲部をまっすぐにする事で、洪水を安全に流下させる水路の事です。

### 工事後の状況

本工事により、従来の逆S字型湾曲部は解消され河道延長は6.1kmから4.8kmへと短縮されました。

これにより洪水時の疎通能力が改善され、沿川地域における水害リスクは大幅に低減されました。また、現在でも残っている旧河道跡の三日月湖は宿泊施設や釣りなど沿線の方々にご利用されています。

しょうすいろう

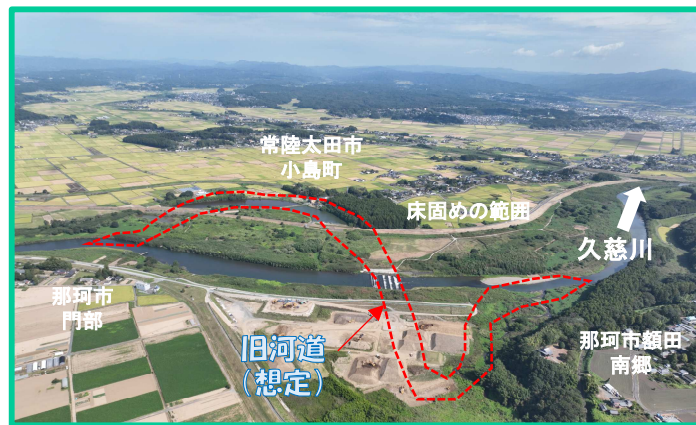


大正4年



平成5年

久慈川  
粟原・門部地区  
付近の河道の変遷



※上記の内容は、環境百科久慈川を参照しています。

プロジェクトに関するお問い合わせはこちらです

久慈川緊急治水対策河川事務所

検索



国土交通省 関東地方整備局  
久慈川緊急治水対策河川事務所  
TEL:0294-72-1151



〒313-0015  
茨城県常陸太田市  
木崎一町700-1



国土交通省 関東地方整備局  
常陸河川国道事務所 流域治水課  
TEL:029-240-4069



〒310-0851  
茨城県水戸市  
千波町1962-2

