平面図 S=1:500

説明会対象範囲

都市計画道路の整備状況、
沿道の開発状況に応じて、
検討を行います。

本図面は、令和７年８月時点の図面です。
今後計画により変更となる可能性があります。

国土交通省　相武国道事務所

2－2 断面

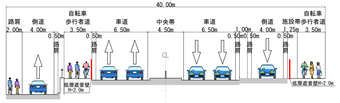

1－1 断面

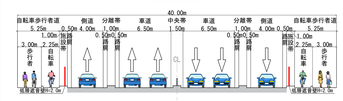

本図面は、令和７年８月時点の図面です。
今後計画により変更となる可能性があります。

国土交通省　相武国道事務所

至 新宿

凡例
- 道路計画線
- 市境線
- 自転車空間
- 分離帯
- 歩道
- 副道

平　面　図　S=1:500

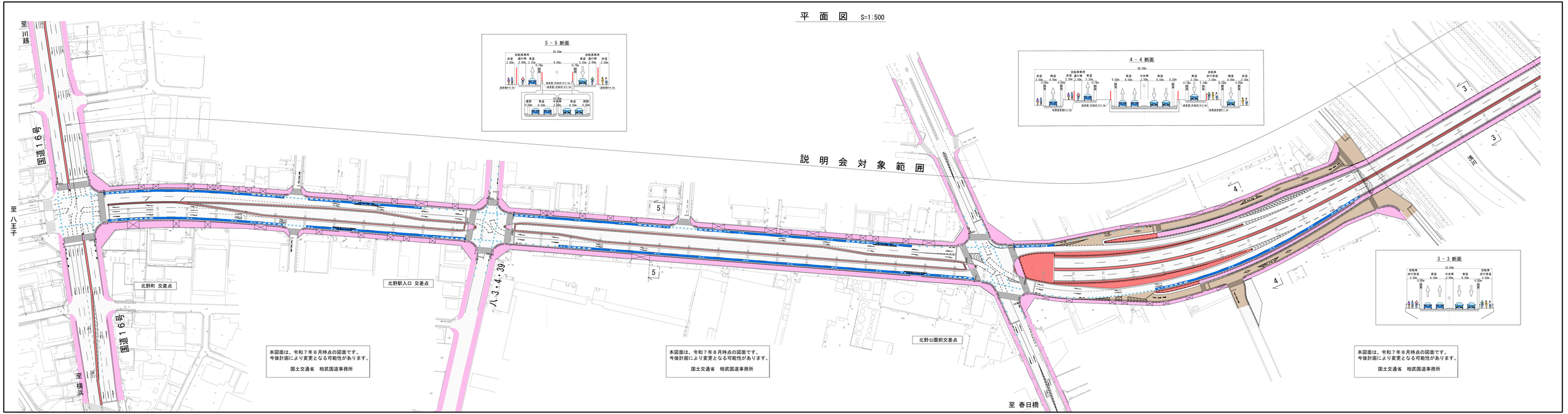
説　明　会　対　象　範　囲
至　川越
至　八王子
至　横浜
至　春日橋
国道16号
国道16号
八3・4・39
北野町　交差点
北野駅入口　交差点
北野公園前交差点
5
5
4
4
3
3
5－5 断面
28.00m
自転車専用
歩道
通行帯
車道
2.00m
3.25m
9.00m
0.75m
0.75m
車道
通行帯
歩道
3.25m
2.00m
0.75m
0.75m
0.75m
0.75m
0.75m
0.75m
車道整備 0.5m
歩道整備 0.5m
車道整備 0.75m(片2.5m)
歩道整備 0.75m(片2.5m)
10.00m
緩衝
0.50m
車道
6.50m
中央帯
2.00m
車道
6.50m
路肩
0.50m
4－4 断面
56.00m
自転車専用
歩道
側道
車道
通行帯
車道
側道
歩道
2.00m
4.00m
0.50m
0.50m
2.00m
3.25m
0.75m
0.75m
0.50m
車道
6.50m
中央帯
2.00m
車道
6.50m
0.50m
車道
0.75m
0.75m
自転車
歩行者道
側道
歩道
3.50m
4.00m
0.50m
3.50m
2.50m
0.75m
0.75m
車道整備 0.75m(片2.5m)
低周波音整備 0.5m
低周波音整備 0.75m(片2.5m)
低周波音整備 1.5m
3－3 断面
23.00m
自転車
歩行者道
車道
中央帯
車道
自転車
歩行者道
3.50m
6.50m
2.00m
6.50m
3.50m
0.75m
0.75m
本図面は、令和７年８月時点の図面です。
今後計画により変更となる可能性があります。
国土交通省　相武国道事務所
本図面は、令和７年８月時点の図面です。
今後計画により変更となる可能性があります。
国土交通省　相武国道事務所
本図面は、令和７年８月時点の図面です。
今後計画により変更となる可能性があります。
国土交通省　相武国道事務所