

一般国道4号

区域変更位置図(1) S=1/100000

A L=84.621km
前W=8.00~95.00m
後W=8.00~95.00m

B L=80.355km
前W=26.00~531.00m
後W=26.00~531.00m

自越谷市大字下間久里字前田六〇番一



一般国道4号

区域変更位置図(2)

S=1/100000

至宇都宮市平出工業団地二番三

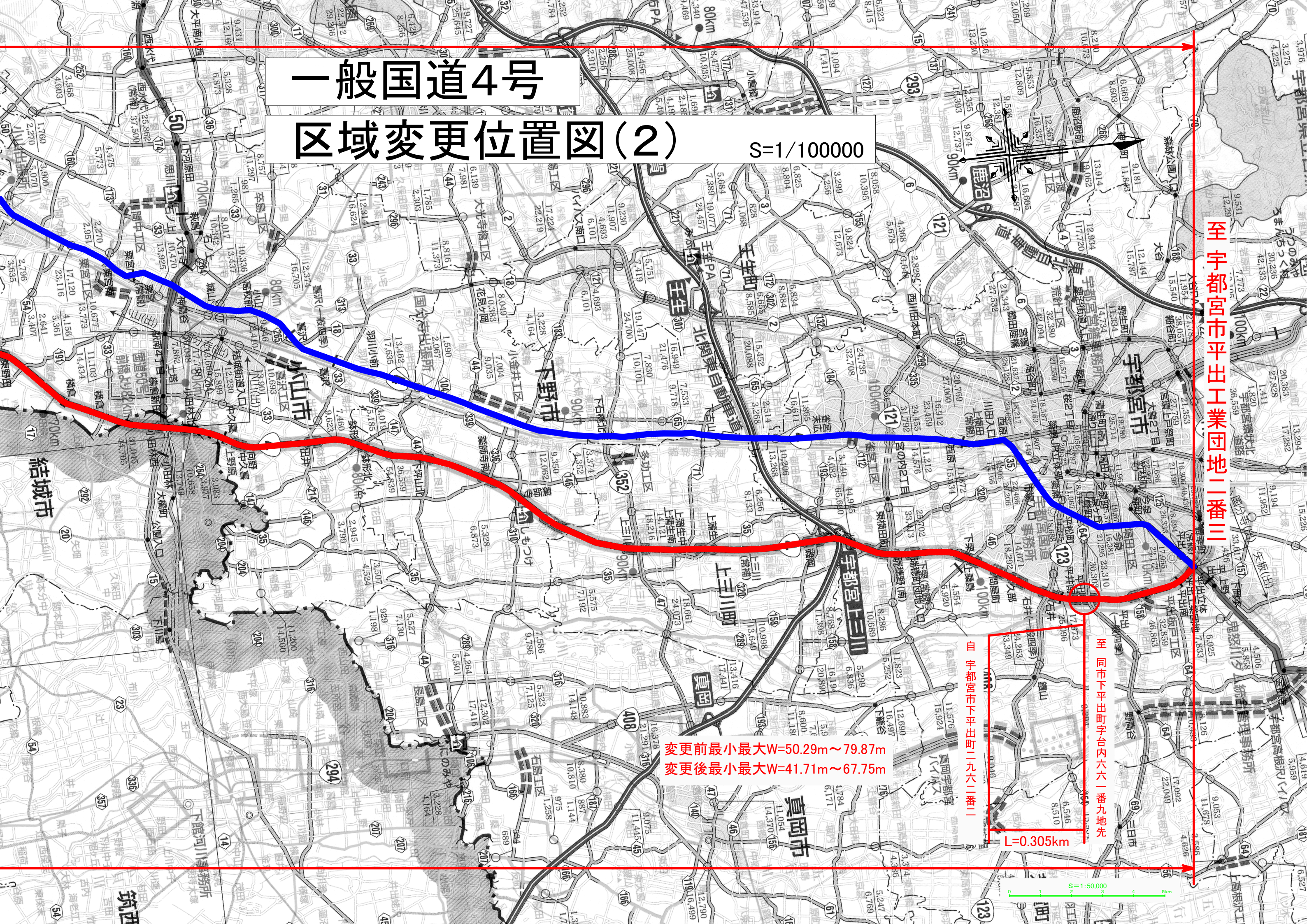
至同市平出町字内六六一番九地先

由宇都宮市平出二六二番一

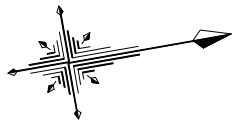
変更前最小最大W=50.29m~79.87m
変更後最小最大W=41.71m~67.75m

L=0.305km

S=1:50,000

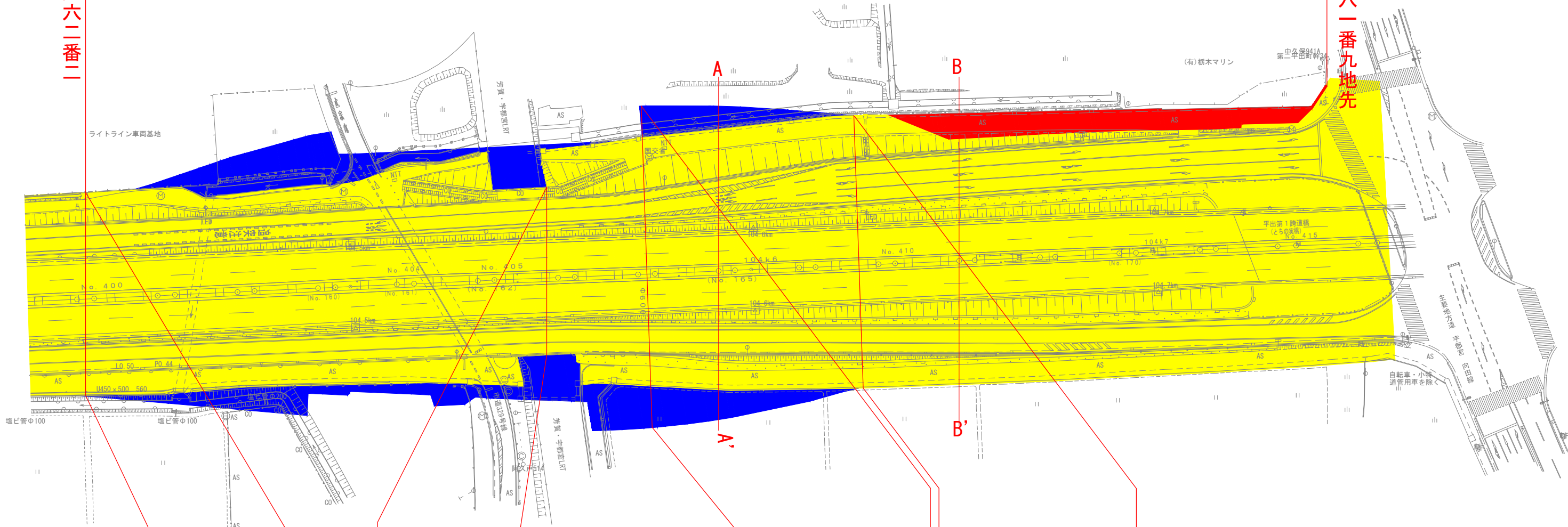


一般国道4号 区域変更 平面図 S=1:1000



L=0.305km

変更前 W=50.29m~79.87m
変更後 W=41.71m~67.75m



変更前最小W=50.29m

変更後最小W=41.71m

変更前最大W=79.87m

変更後最大W=67.75m

至 同市下平出町字台内六六一番九地先

自 宇都宮市下平出町二九六二番二