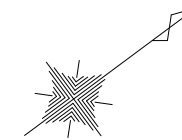
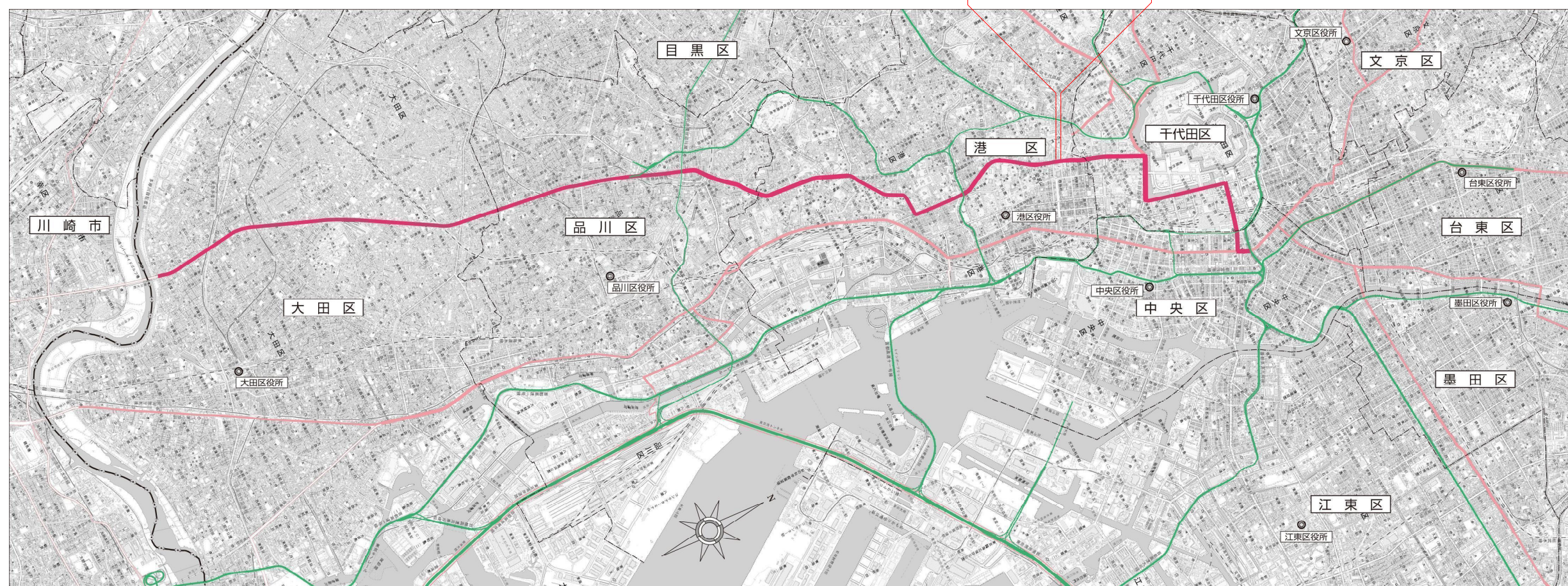


縮尺 1:50,000

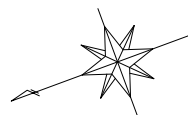


一般国道1号

| | | | | |
|-------------|---|----------------|---|-----------------|
| 至 | | | | 自 |
| | | L=0.023km | | |
| 同区虎ノ門三丁目八〇番 | 前 | W=26.98~37.09m | 後 | 東京都港区虎ノ門一丁目三〇〇番 |

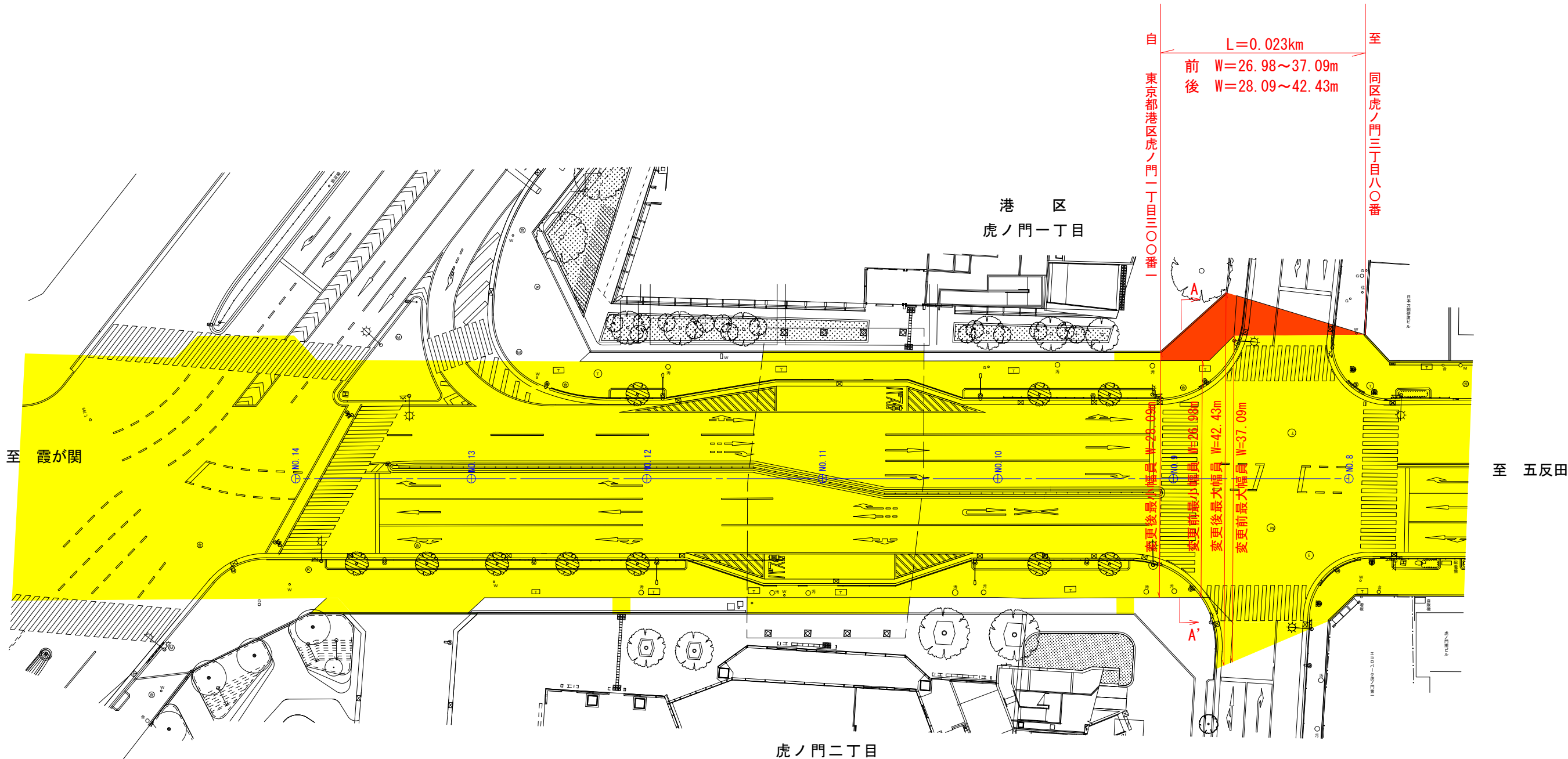


| | | | |
|---------------|---------------|------|-------|
| 区 域 変 更 | | | |
| 路線名 | 一般国道 1 号 | | |
| 図面名 | 区域変更位置図 | | |
| 縮 尺 | 1:50,000 (A3) | 図面番号 | 1 / 3 |
| 国土交通省 東京国道事務所 | | | |



区域変更平面図

縮尺 1 : 500



凡 例

| 色別 | 種 別 |
|----|---------|
| ■ | 变更前国道区域 |
| ■ | 編 入 区 域 |

| 区 域 変 更 | | | |
|---------------|------------|------|-------|
| 路線名 | 一般国道 1 号 | | |
| 図面名 | 区域変更平面図 | | |
| 縮 尺 | 1:500 (A3) | 図面番号 | 2 / 3 |
| 国土交通省 東京国道事務所 | | | |