

令和6年3月27日
国土交通省関東地方整備局
京浜河川事務所

多摩川・鶴見川・相模川・西湘海岸における「災害時における 河川災害応急復旧業務」等に関する協定を締結しました

京浜河川事務所では、災害により管理する施設が被災した場合に応急復旧を迅速に行うため、対象職種毎に「災害時における河川災害応急復旧業務」等に関する協定を締結しました。

1. 協定区間：京浜河川事務所管内（別紙参照）
2. 対象職種：〔河川災害応急復旧業務〕
 - ・一般土木：36社
 - ・ゲート設備：7社
 - ・電気設備：2社
 - ・通信設備：3社〔海岸災害応急復旧業務〕
 - ・一般土木：4社〔応急対策業務〕
 - ・地形測量・路線測量に関する業務：8社
 - ・空中写真測量に関する業務：4社
 - ・地質調査に関する業務：7社
 - ・治水対策検討に関する業務：8社
3. 協定期間：令和6年4月1日～令和9年3月31日

<発表記者クラブ> 竹芝記者クラブ 神奈川建設記者会 神奈川県政記者クラブ 東京都庁記者クラブ

<問い合わせ先>

関東地方整備局 京浜河川事務所

電話：045-403-4000（代表） FAX：045-503-4019

副所長 高橋 岩夫（内線：204）

副所長 藤枝 達也（内線：205）

総括地域防災調整官 池田 善昭（内線：206）

「災害時における河川災害応急復旧業務(一般土木・ゲート設備・電気設備・通信設備)」に関する協定会社

種別	協定区間	会社名
一般土木	多摩川上流左岸	巴山建設(株)
一般土木	多摩川上流左岸	中村建設株式会社
一般土木	多摩川上流右岸	黒須建設株式会社
一般土木	多摩川上流右岸	(株)ケイミックス
一般土木	多摩川中流左岸	林建設株式会社
一般土木	多摩川中流左岸	共立建設株式会社
一般土木	多摩川中流左岸	日鋪建設株式会社
一般土木	多摩川中流右岸	古久根建設(株)
一般土木	多摩川中流右岸	沼田土建(株)
一般土木	多摩川中流右岸	SMCシビルテクノス株式会社
一般土木	浅川左岸	(株)ナカノブドー建設
一般土木	浅川右岸	大野建設株式会社
一般土木	多摩川下流左岸	ハネイン建設株式会社
一般土木	多摩川下流左岸	大勝建設(株)東京支店
一般土木	多摩川下流左岸	多田建設(株)
一般土木	多摩川下流左岸	スバル興業(株)多摩営業所
一般土木	多摩川下流右岸	あおみ建設(株)
一般土木	多摩川下流右岸	新日本工業(株)
一般土木	多摩川下流右岸	鈴木工業株式会社 東京支店
一般土木	鶴見川上流左岸	馬淵建設(株)
一般土木	鶴見川上流左岸	大成ロテック株式会社 南関東支社
一般土木	鶴見川上流右岸	若築建設株式会社 横浜支店
一般土木	鶴見川上流右岸	西武建設株式会社 横浜支店
一般土木	鶴見川上流右岸	奈良建設株式会社
一般土木	鶴見川下流左岸	みらい建設工業株式会社横浜営業支店
一般土木	鶴見川下流左岸	株式会社松尾工務店
一般土木	鶴見川下流左岸	東洋建設株式会社
一般土木	鶴見川下流右岸	株式会社 本間組 東京支店
一般土木	鶴見川下流右岸	東亜建設工業株式会社 横浜支店
一般土木	鶴見川下流右岸	五洋建設株式会社 東京土木支店
一般土木	相模川左岸	小雀建設株式会社
一般土木	相模川左岸	亀井工業株式会社
一般土木	相模川左岸	人の森株式会社
一般土木	相模川右岸	株式会社 池田建設
一般土木	相模川右岸	株式会社 エス・ケイ・ディ
一般土木	相模川右岸	国土開発工業株式会社

種別	会社名
ゲート	豊国工業(株) 東京支店
ゲート	西田鉄工株式会社
ゲート	旭イノベックス株式会社
ゲート	佐藤鉄工株式会社
ゲート	飯田鉄工株式会社
ゲート	日立造船株式会社東京本社
ゲート	株式会社丸島アクアシステム 東京支店

種別	会社名
電気	株式会社丸電
電気	株式会社 ケンモチ電機

種別	会社名
通信	三六電設株式会社
通信	株式会社ほくつう神奈川営業所
通信	株式会社丸電

「災害時における海岸災害応急復旧業務(一般土木)」に関する協定会社

種別	会社名
一般土木	株式会社不動テトラ
一般土木	日鋪建設株式会社

種別	会社名
一般土木	青木あすなろ建設株式会社
一般土木	東洋建設株式会社

災害時等応急対策業務(測量・地質調査・設計・観測・調査検討等)に関する協定書

地形測量・路線測量に関する業務

種別	会社名
地形・路線測量	大栄測量設計株式会社
地形・路線測量	株式会社森下測量設計
地形・路線測量	株式会社八州
地形・路線測量	株式会社湘南
地形・路線測量	株式会社カワコン
地形・路線測量	国際測地株式会社
地形・路線測量	株式会社エイテック
地形・路線測量	大和測量設計株式会社

地質調査に関する業務

種別	会社名
地質	株式会社アースプライム
地質	基礎地盤コンサルタンツ株式会社横浜支店
地質	株式会社建設技術研究所
地質	興亜開発株式会社 関東支店
地質	川崎地質株式会社 関東支社
地質	応用地質株式会社 東京事務所
地質	株式会社地圏総合コンサルタント東京支店

空中写真測量に関する業務

種別	会社名
空中写真測量	朝日航洋株式会社
空中写真測量	株式会社パスコ横浜支社
空中写真測量	アジア航測株式会社 神奈川支店
空中写真測量	株式会社エイテック

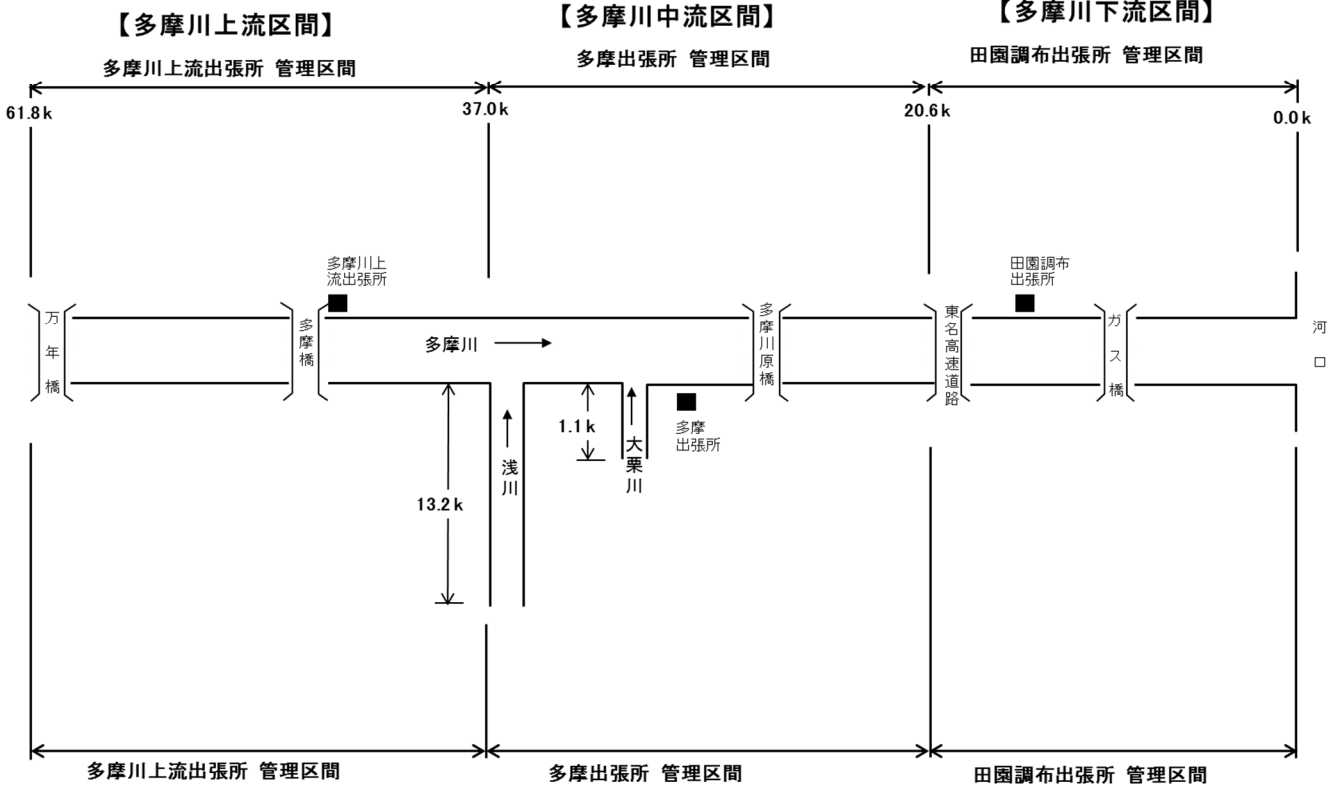
治水対策検討に関する業務

種別	会社名
治水対策	いであ株式会社
治水対策	基礎地盤コンサルタンツ株式会社横浜支店
治水対策	パンフィックコンサルタンツ株式会社
治水対策	株式会社建設技術研究所
治水対策	株式会社東京建設コンサルタント
治水対策	日本工営株式会社東京支店
治水対策	中央コンサルタンツ株式会社
治水対策	株式会社日水コン東京支社

一般土木

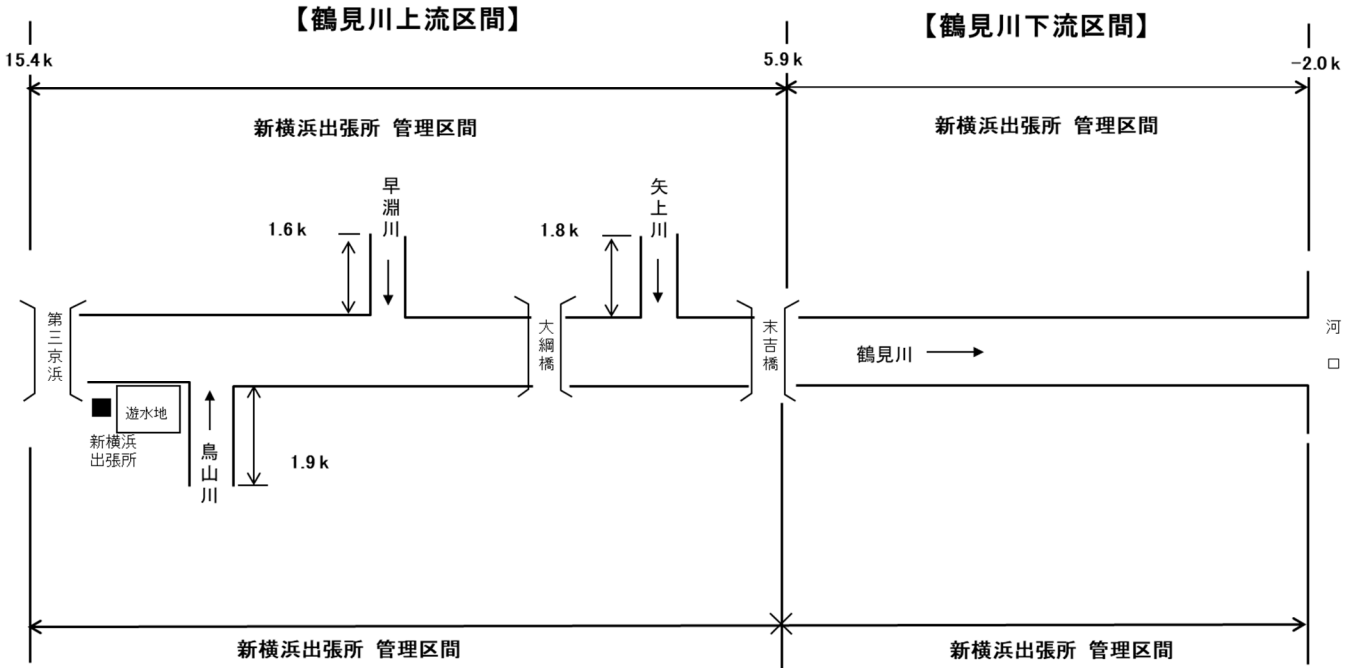
災害時における河川災害復旧業務の協定区間（多摩川・浅川・大栗川）

《多摩川水系 多摩川・浅川・大栗川》



一般土木

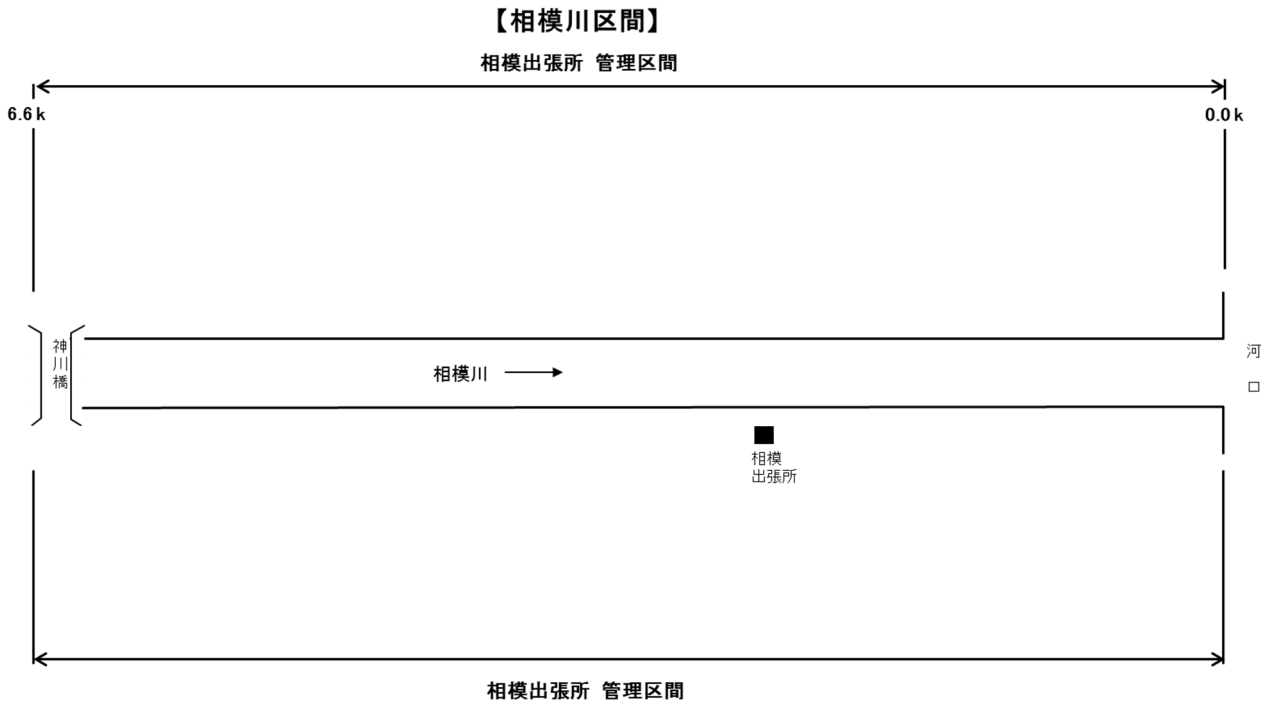
《鶴見川水系 鶴見川・矢上川・早淵川・鳥山川・遊水地》



一般土木

災害時における河川災害復旧業務の協定区間（相模川）

《相模川水系 相模川》



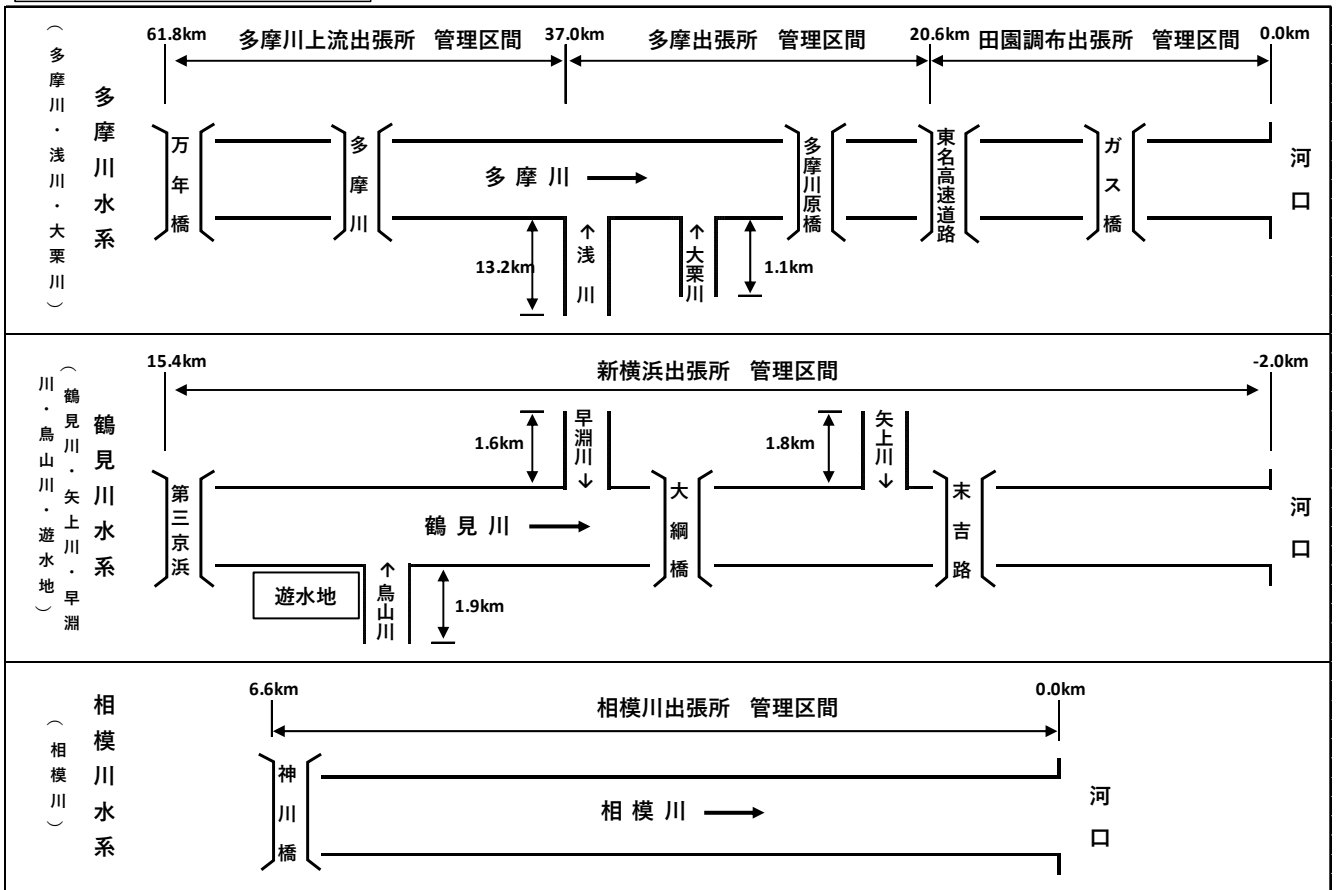
一般土木

災害時における海岸災害応急復旧業務の協定区間



ゲート設備、電気設備、通信設備

災害時における河川災害応急復旧業務に関する協定区間模式図

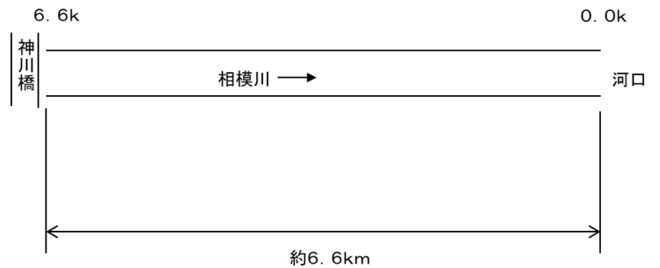
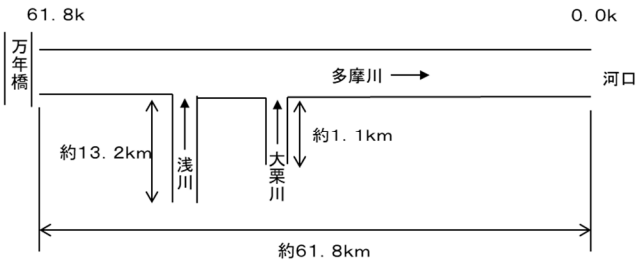


※ 京浜河川事務所所管施設で当様式図範囲外にある一部の設備も対象とする

応急対策業務(測量・地質調査・調査検討等) 協定区間

多摩川水系

相模川水系



鶴見川水系

西湘海岸

