




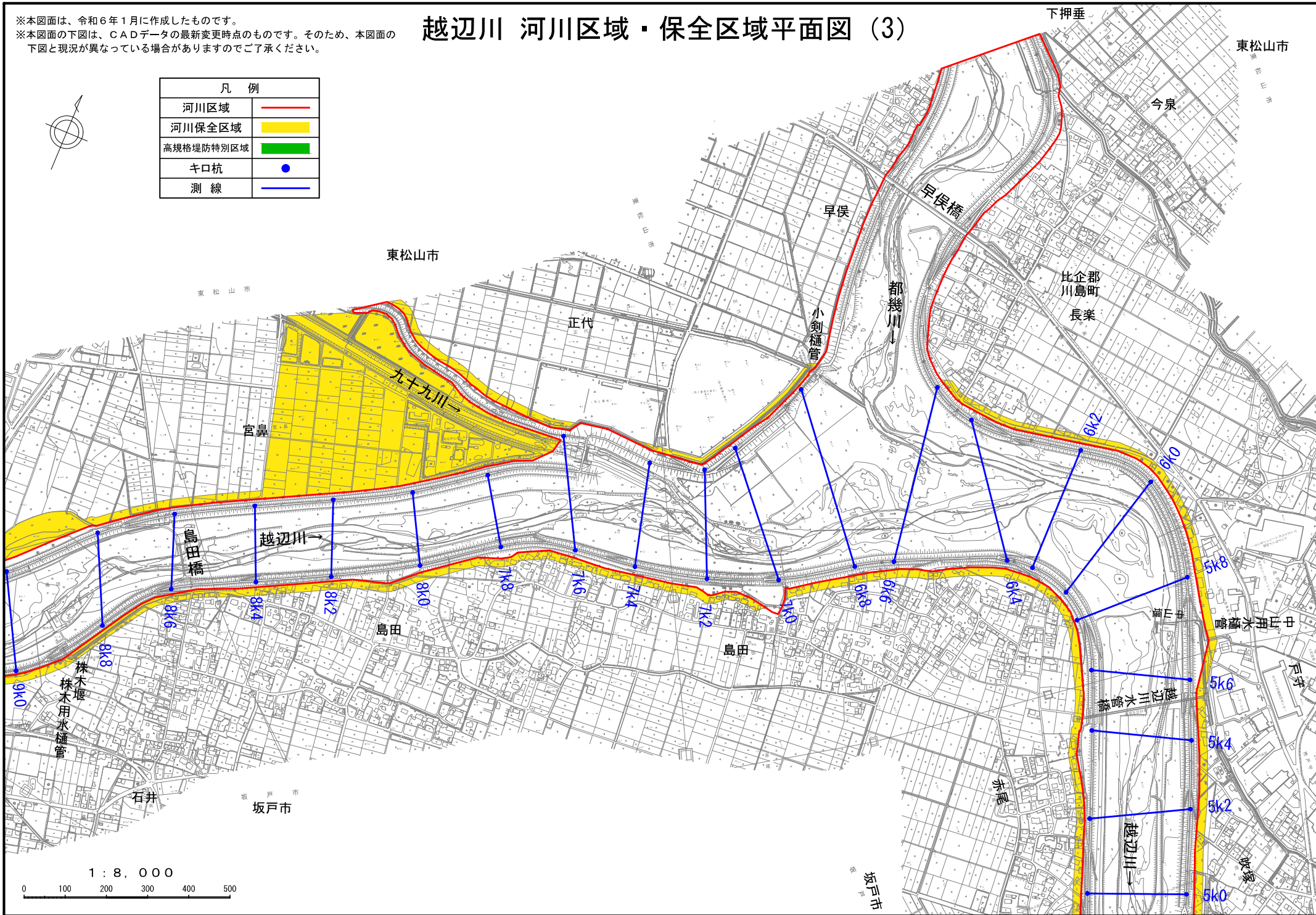


※本図面は、令和6年1月に作成したものです。  
 ※本図面の下図は、CADデータの最新変更時点のものです。そのため、本図面の  
 下図と現況が異なっている場合がありますのでご了承ください。

# 越辺川 河川区域・保全区域平面図 (3)

凡 例	
河川区域	
河川保全区域	
高規格堤防特別区域	
キ口杭	
測 線	



1 : 8, 000

