




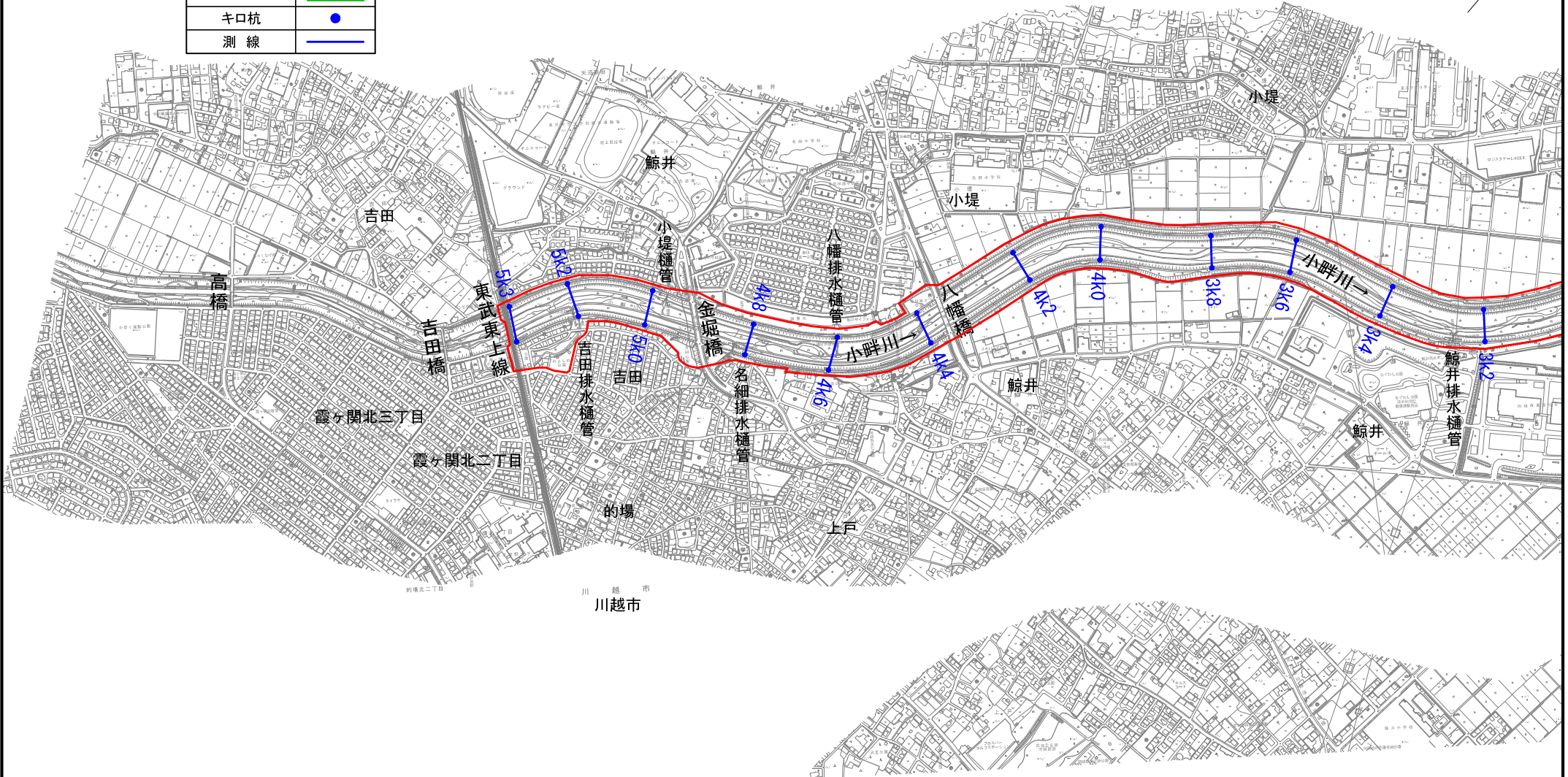


# 小畔川 河川区域・保全区域平面図 (3)

※本図面は、令和6年1月に作成したものです。  
 ※本図面の下図は、CADデータの最新変更時点のものです。そのため、本図面の  
 下図と現況が異なっている場合がありますのでご了承ください。

| 凡 例       |   |
|-----------|---|
| 河川区域      |  |
| 河川保全区域    |  |
| 高規格堤防特別区域 |  |
| キ口杭       |  |
| 測 線       |  |



川越市  
川越市

1 : 8, 0 0 0

