

令和5年9月15日版

# 令和5年9月台風第13号に伴う久慈川・那珂川の 出水状況等について(概要版)



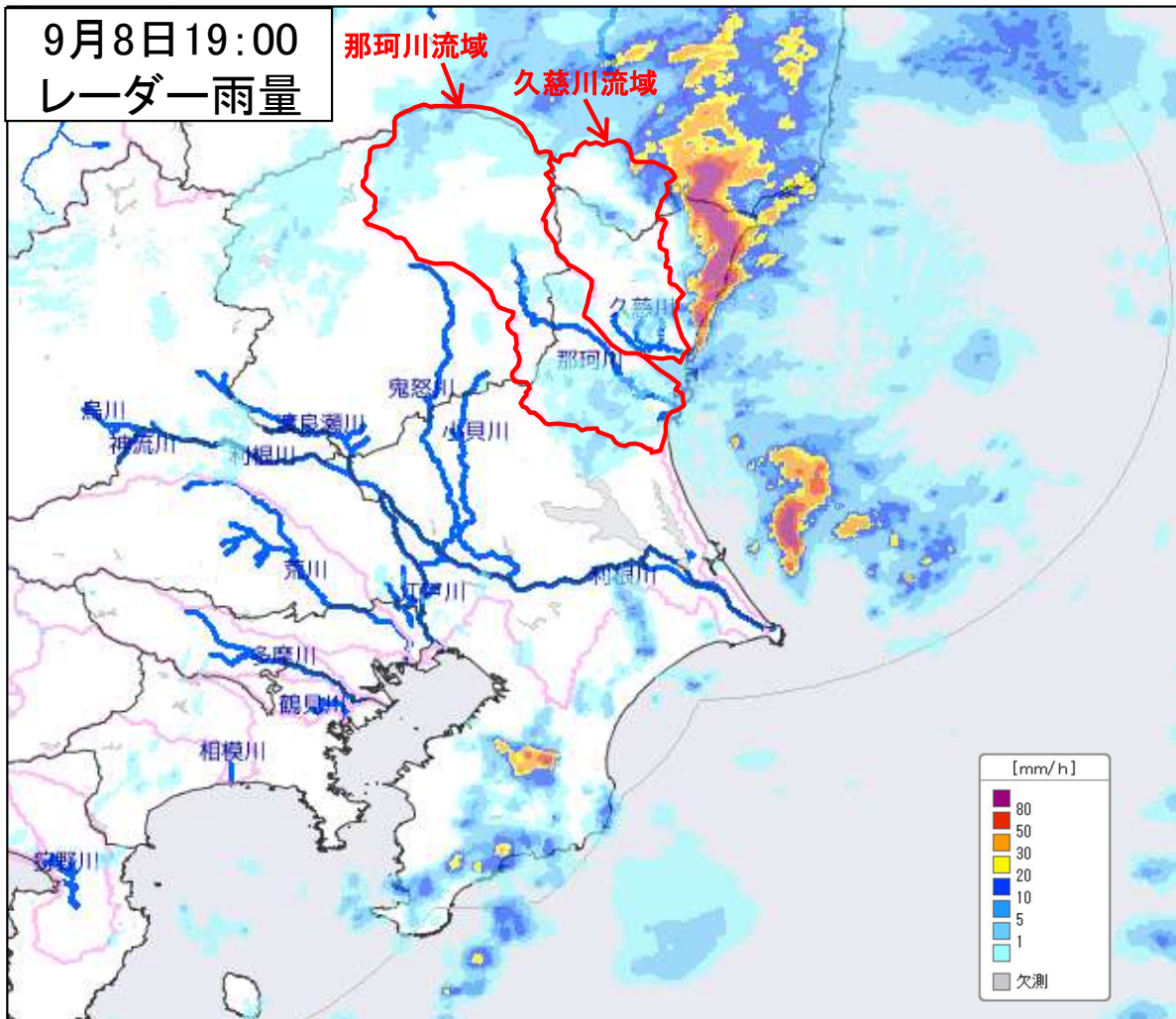
国土交通省 関東地方整備局 常陸河川国道事務所

※本資料は速報及び暫定値であり、今後の調査により変更になる可能性があります。

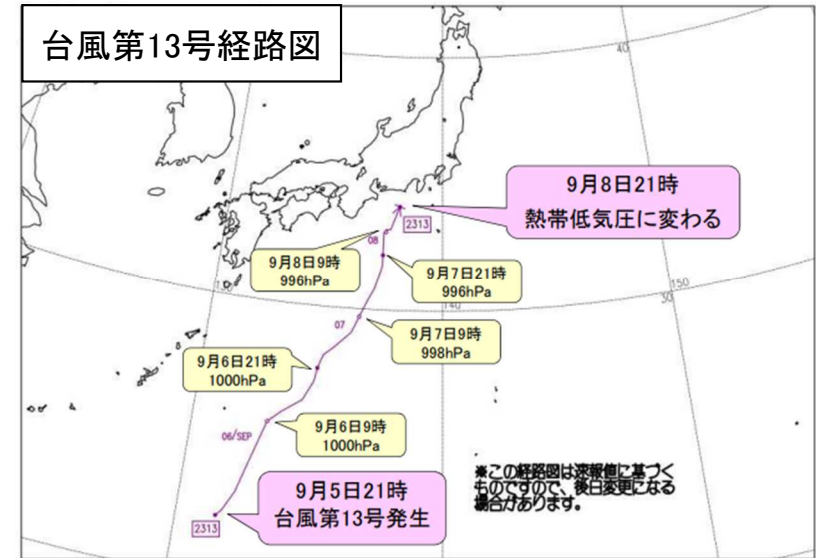
台風第13号は、勢力が強まらず北東進し東海地方に接近し、8日(金)21時に東海道沖で熱帯低気圧に変わりました。

茨城県内では、暖かく湿った空気が流れ込んだ影響により猛烈な雨が降り、8日夕方から夜のはじめ頃には沿岸よりの地域(北茨城市から鹿島市)で1時間100ミリ以上の記録的短時間大雨が解析され、8日夜のはじめ頃には線状降水帯が発生しました。

9月8日19:00  
レーダー雨量

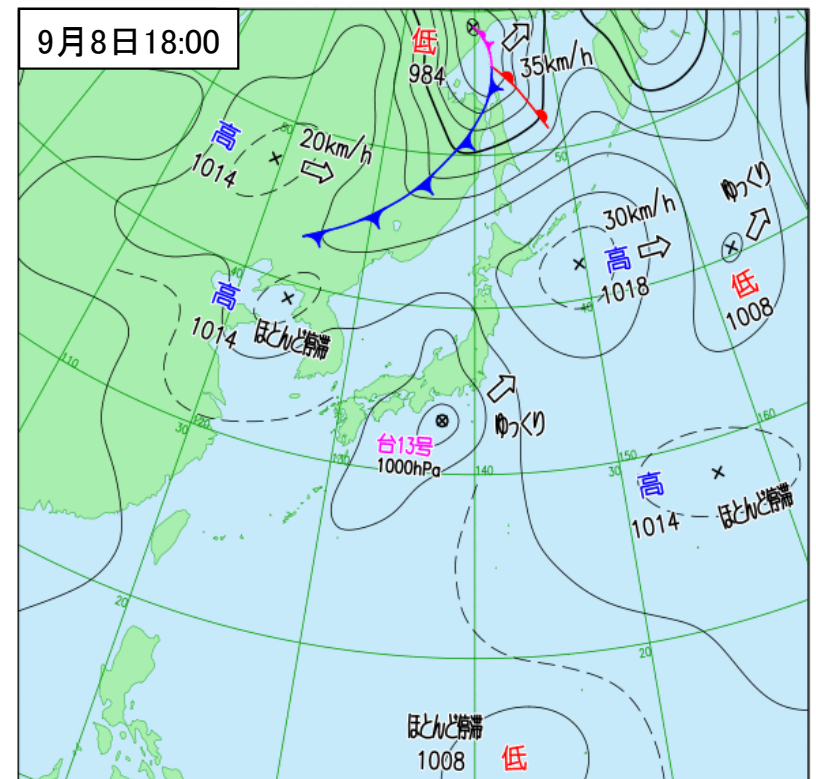


台風第13号経路図



出典: 令和5年台風第13号に関する茨城県気象速報(水戸地方気象台)

9月8日18:00

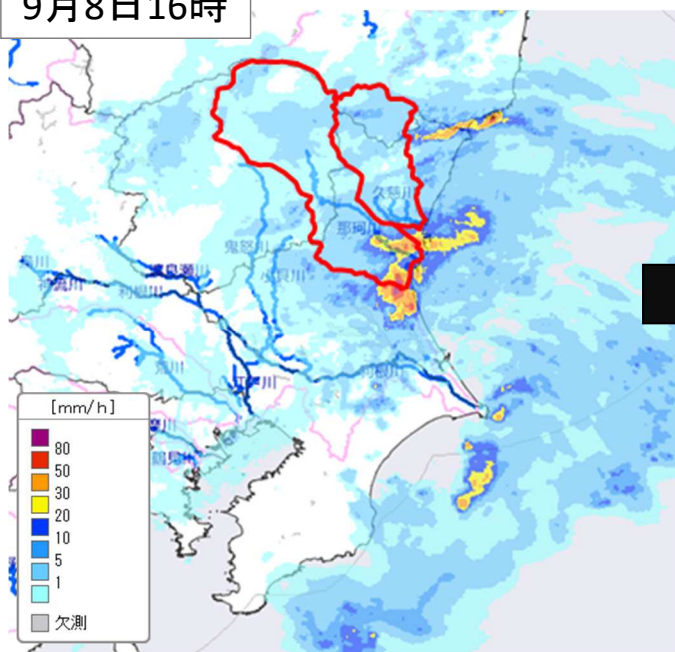


天気図(気象庁ホームページより)

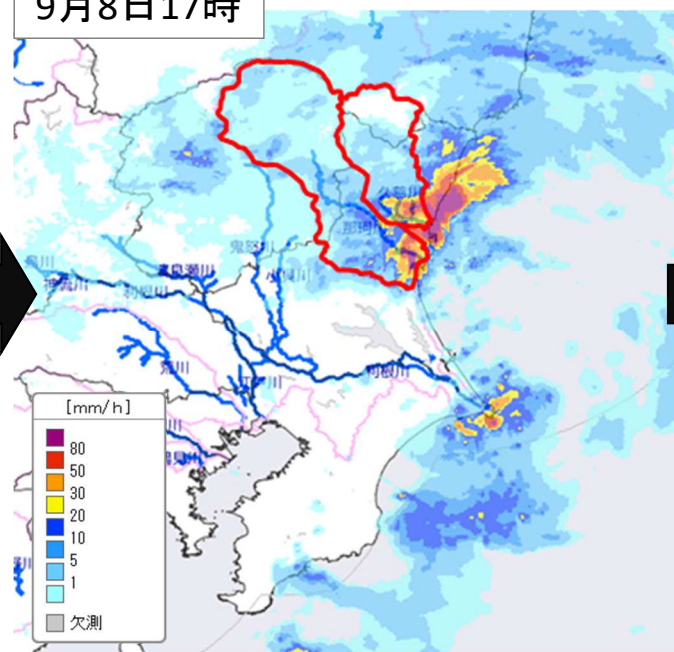


# 2. 降雨概要(レーダー雨量など)

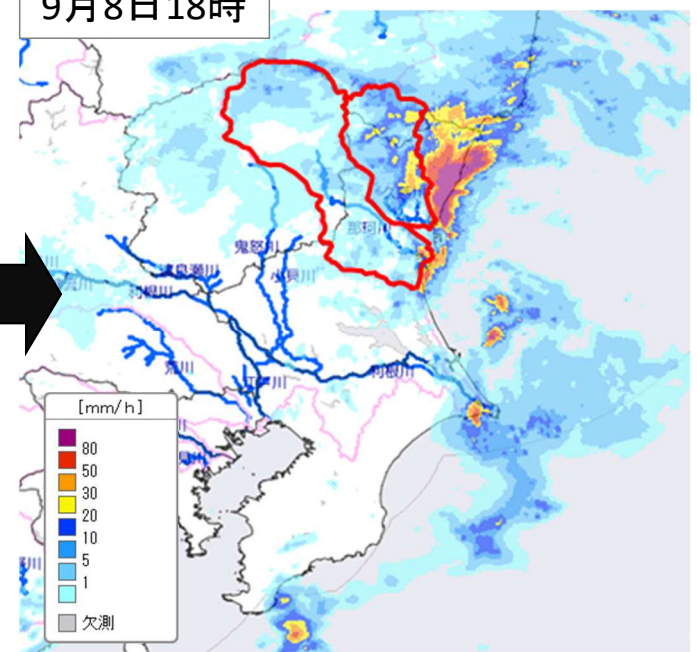
9月8日16時



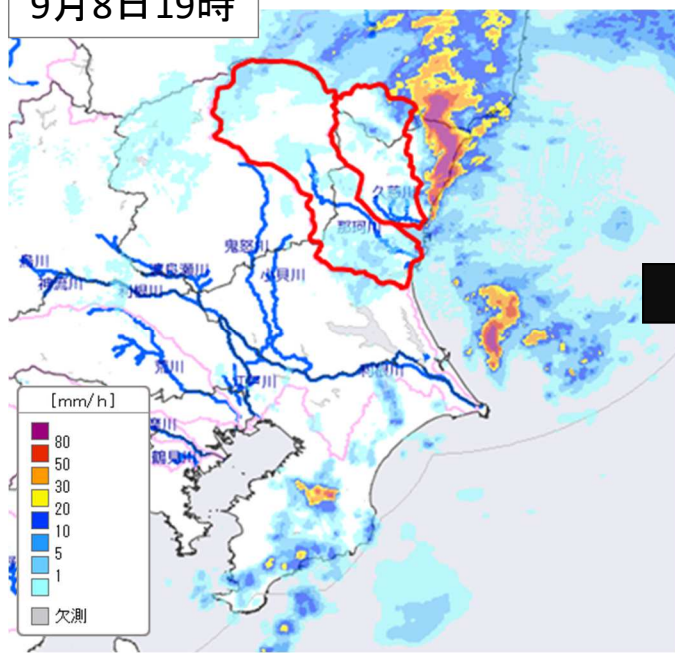
9月8日17時



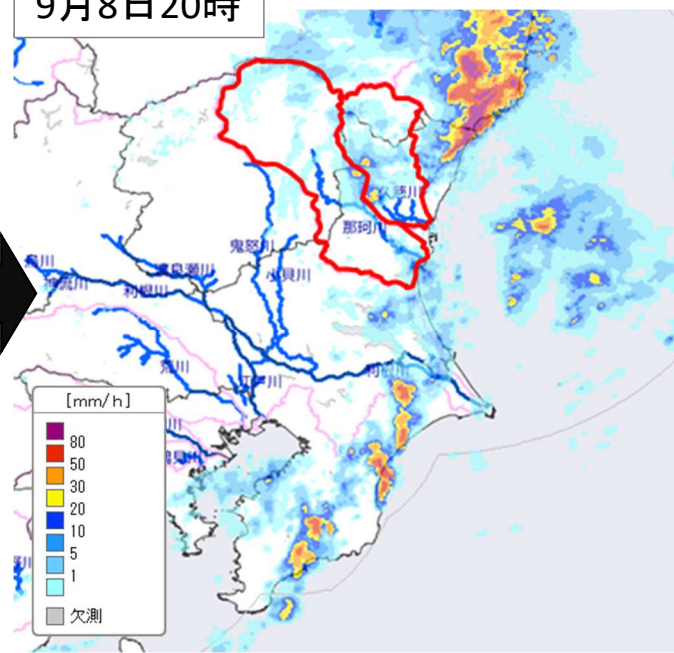
9月8日18時



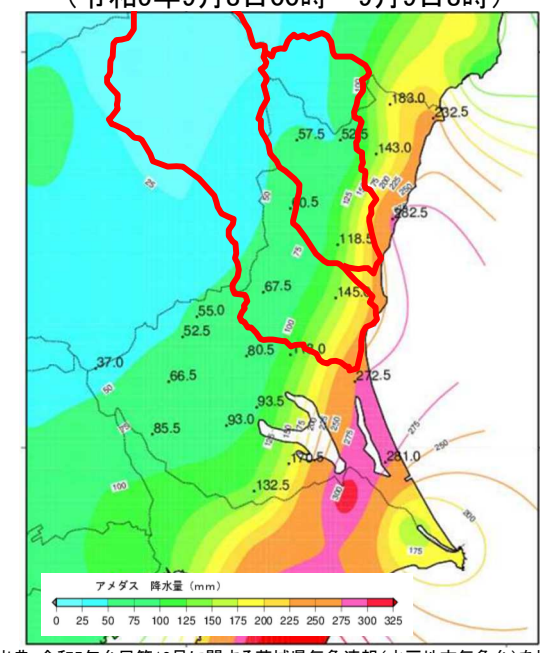
9月8日19時



9月8日20時

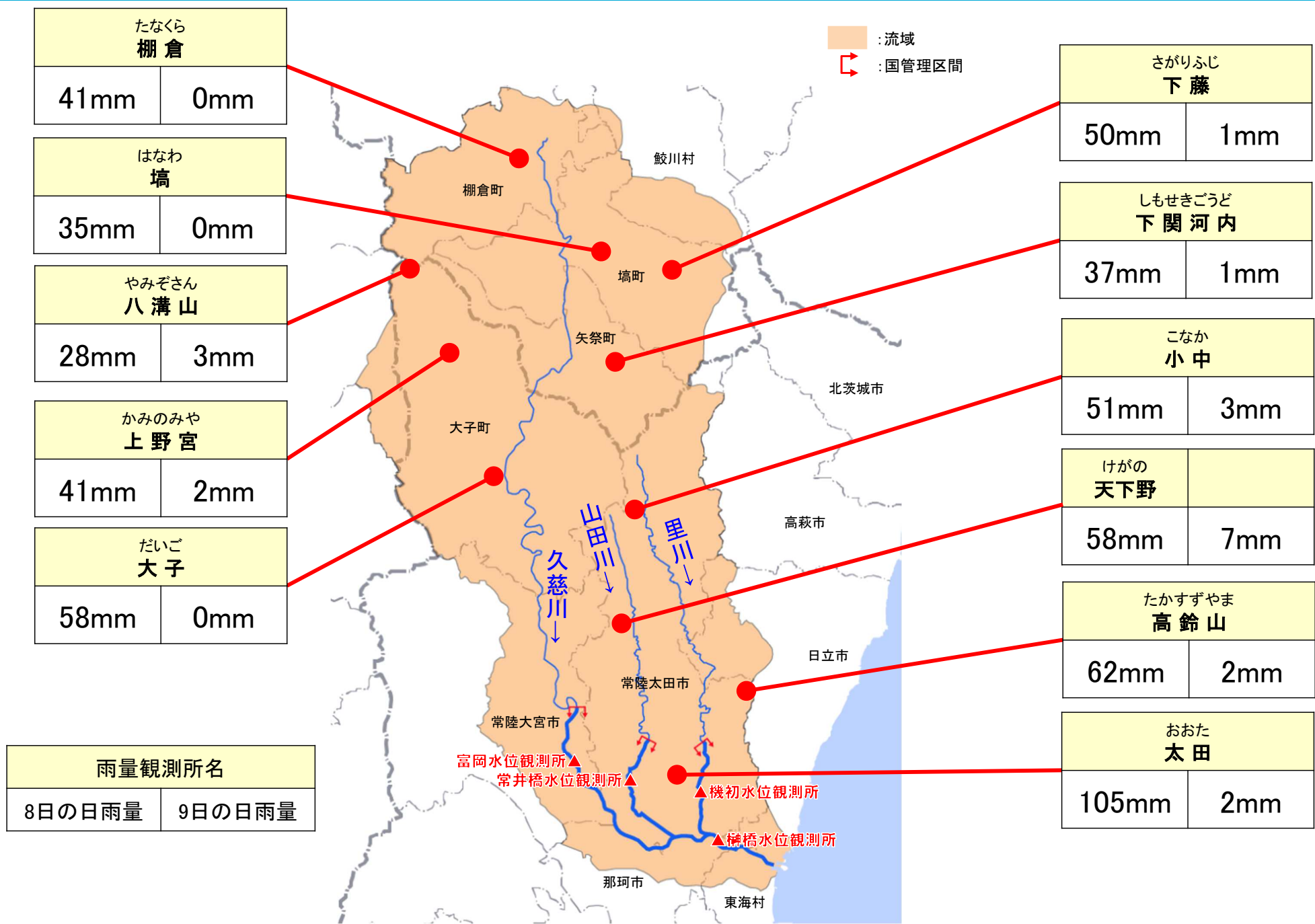


アメダス積算降水量分布図  
(令和5年9月8日00時~9月9日8時)



出典: 令和5年台風第13号に関する茨城県気象速報(水戸地方気象台)を加工

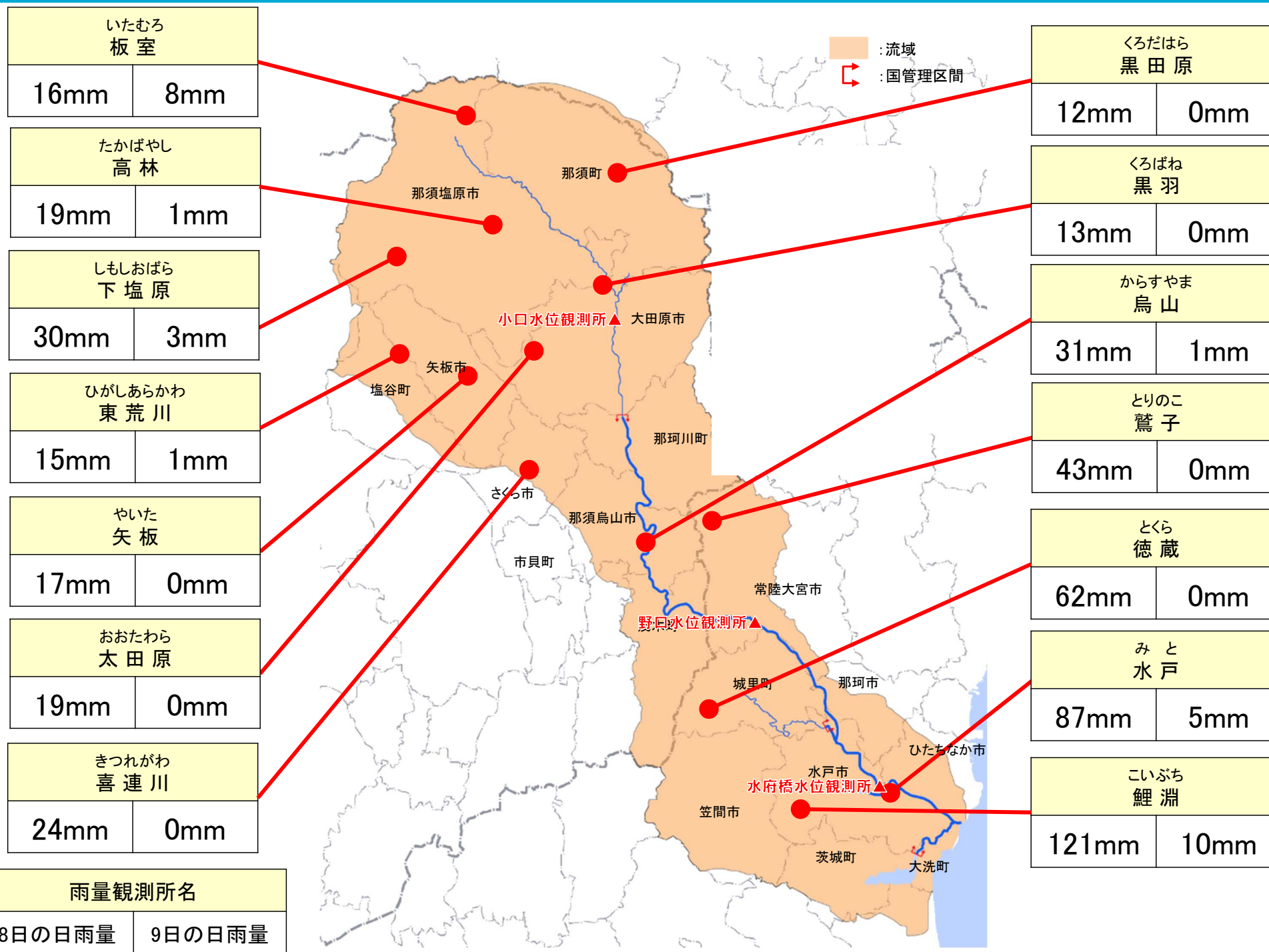
# 3. 久慈川流域の降雨概要



※数値は速報値であり、今後の精査により変更する可能性があります。



# 4. 那珂川流域の降雨概要



# 5. 出水概況

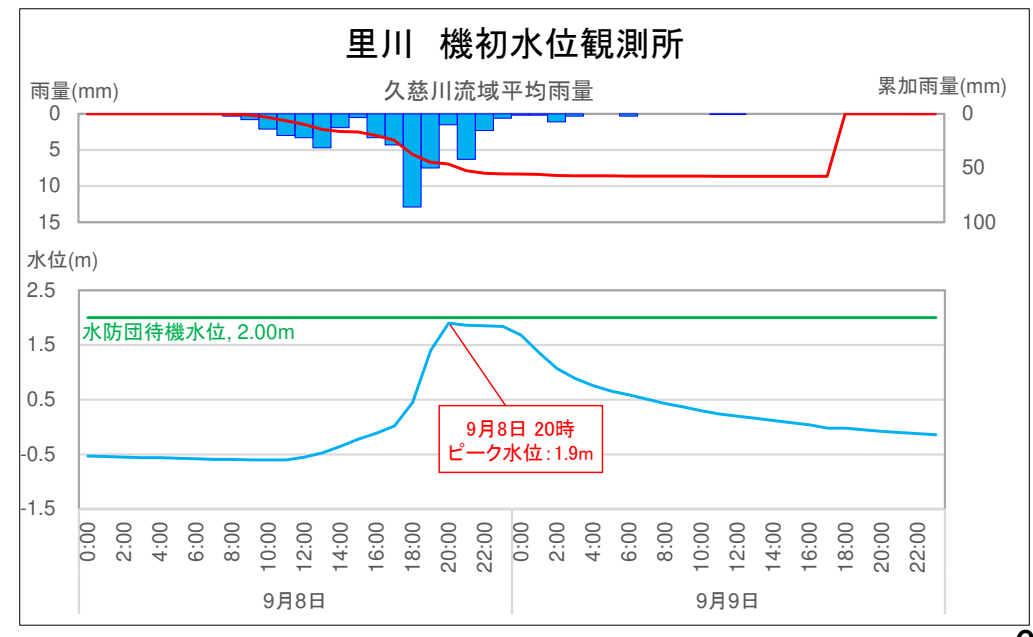
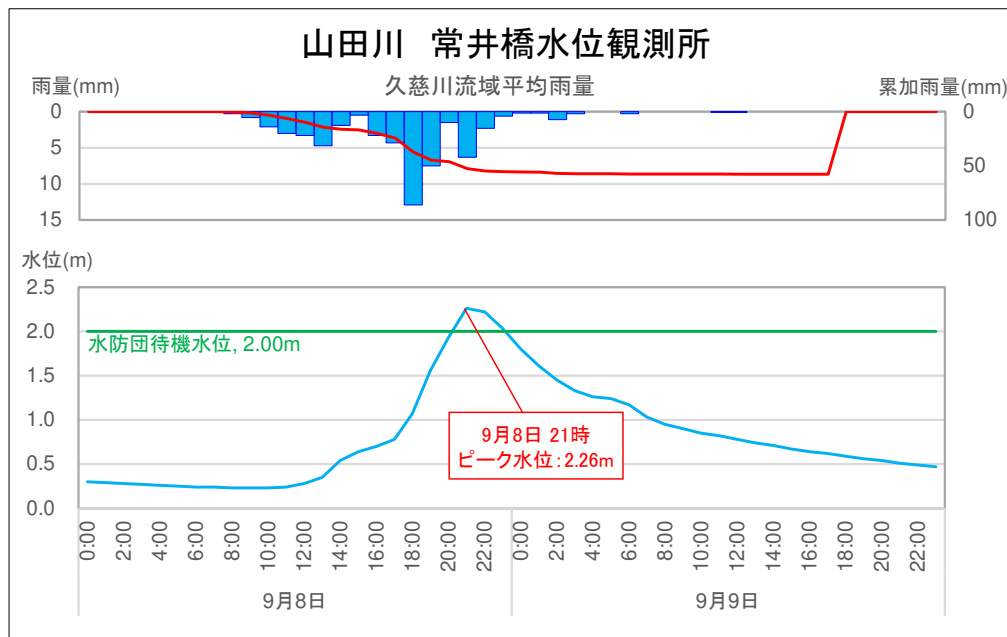
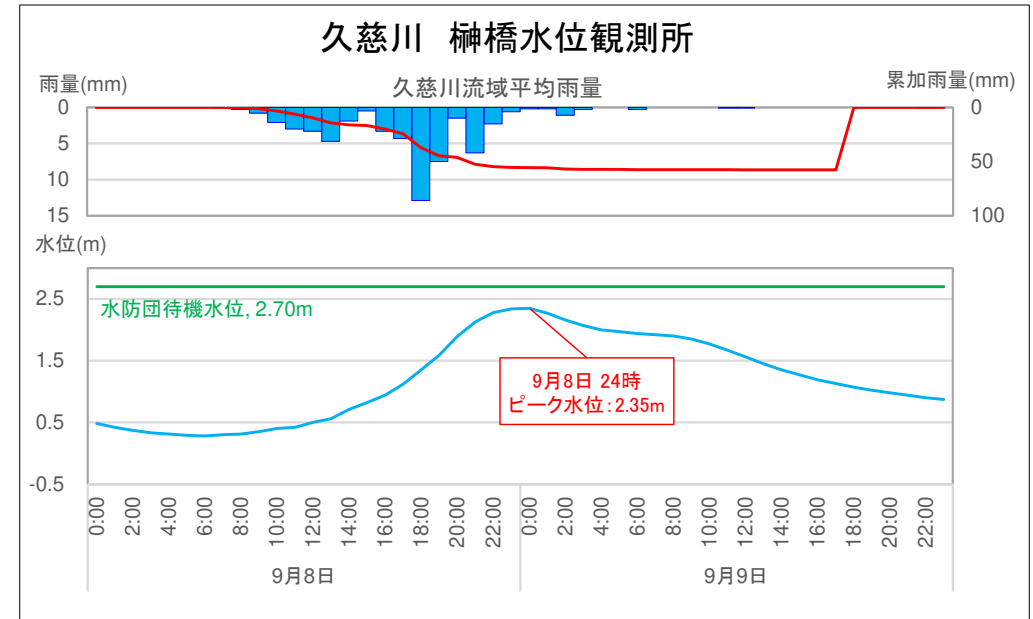
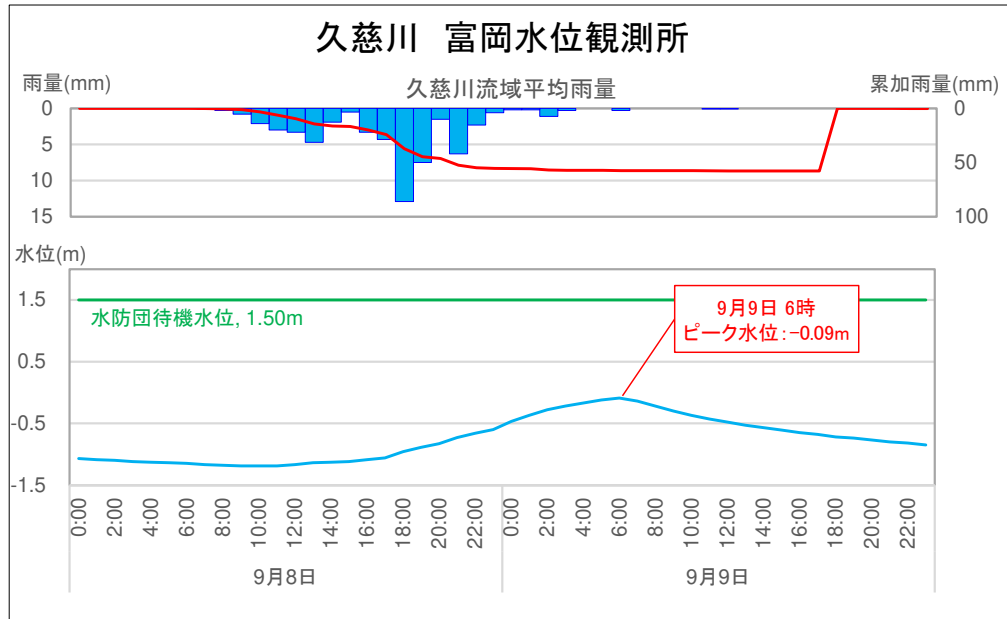
- 久慈川水系では、**常井橋水位観測所**で**水防団待機水位**を超過しました。
- 那珂川水系では、基準水位を超過する観測所はありませんでした。

水系	河川名	観測所名	洪水ピーク(毎正時の値)		水防団 待機水位	氾濫 注意水位	避難 判断水位	氾濫 危険水位	計画 高水位
			ピーク水位	日時					
久慈川	久慈川	とみおか 富岡	-0.09	9月9日 6:00	1.50	2.50	2.90	3.50	6.09
	久慈川	さかきばし 榊橋	2.35	9月8日 24:00	2.70	3.70	6.30	6.70	7.54
	山田川	ときいばし 常井橋	<b>2.26</b>	9月8日 21:00	2.00	3.00	3.50	3.80	4.45
	里川	はたそめ 機初	1.9	9月8日 20:00	2.00	3.00	3.00	3.10	4.60

※数値は速報値であり、今後の精査により変更する可能性があります。

# 6. 久慈川水系の水位状況

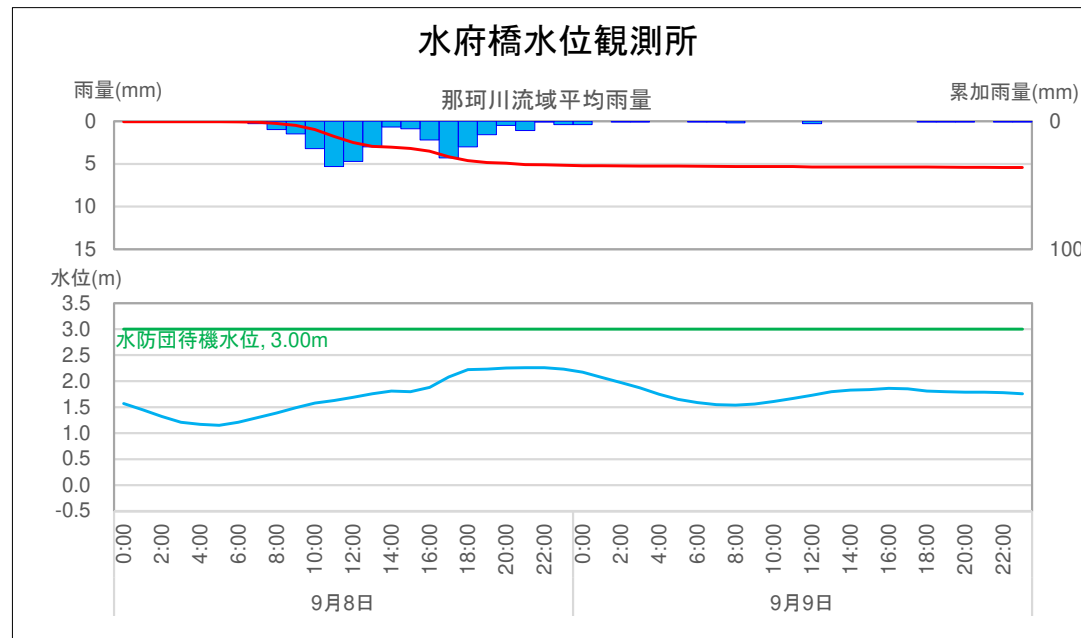
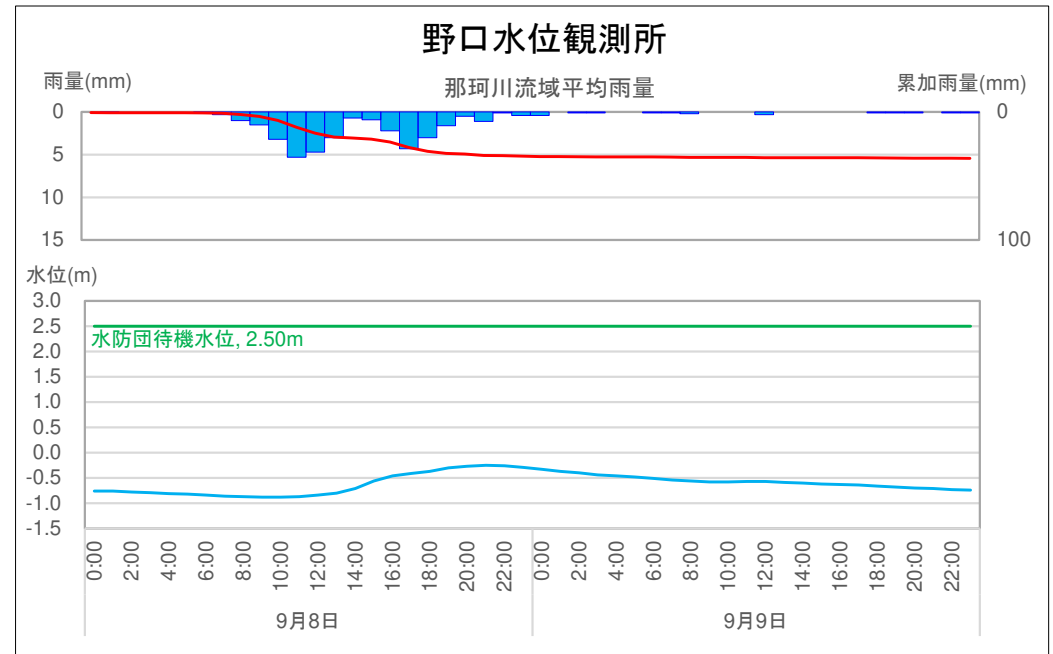
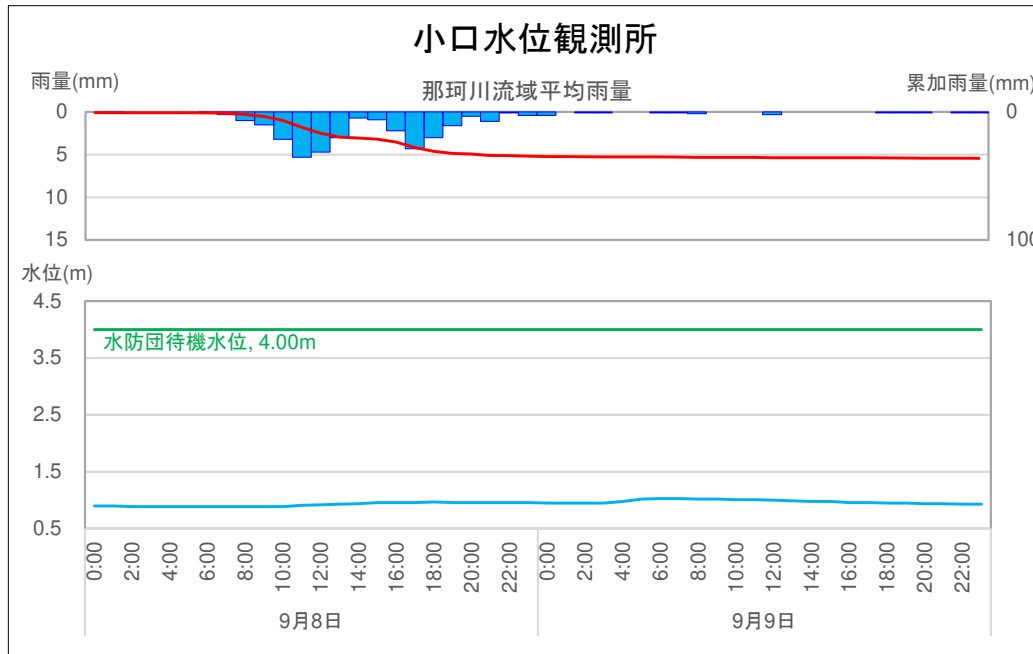
山田川の常井橋水位観測所では、8日20時10分に水防団待機水位(2.00m)に達し、同日21時にピーク水位2.26mに達しました。



※数値は速報値であり、今後の精査により変更する可能性があります。

# 7. 那珂川水系の水位状況

那珂川水系では、基準水位を超過する観測所はありませんでした。



※数値は速報値であり、今後の精査により変更する可能性があります。



## ■常陸河川国道事務所の洪水体制

常陸河川国道事務所は、台風第13号に伴う降雨の影響により水位上昇が見込まれたため、9月8日(金)17時00分から9月9日(土)8時まで、常陸河川国道事務所洪水対策支部を設置し、河川の水位の監視、河川管理施設の状況把握、水防警報の発表等を行いました。

事務所の体制

日時	体制
9月8日(金) 17時00分	注意体制
9月9日(土) 8時00分	体制解除

## ■指定河川洪水予報、水位周知情報の発表

無し

## ■水防警報の発表

山田川の常井橋水位観測所において、水防警報を発表しました。

※ 水防警報は、洪水によって災害が起きる恐れがある河川において、水防警報を発表し、水防管理団体に対して水防活動を行う必要がある旨を通知するものです。

水防警報の発表状況

河川	観測所	発表番号	発表日時	情報種別
山田川	常井橋	第1号	9月8日(金)19時40分	準備
		第2号	9月9日(土)1時00分	解除

## ■管内の災害発生状況

無し

## 常井橋観測所

山田川6.8k付近(常陸太田市久米町)

