

笛-1. 市川三郷町大塚地先

当該箇所を伐採する理由

- 樹木が洪水時の流れの阻害となります。
- 樹木が倒れて流木になった場合、下流側の橋梁に引っかかったり、堤防に悪影響を及ぼす可能性があります。

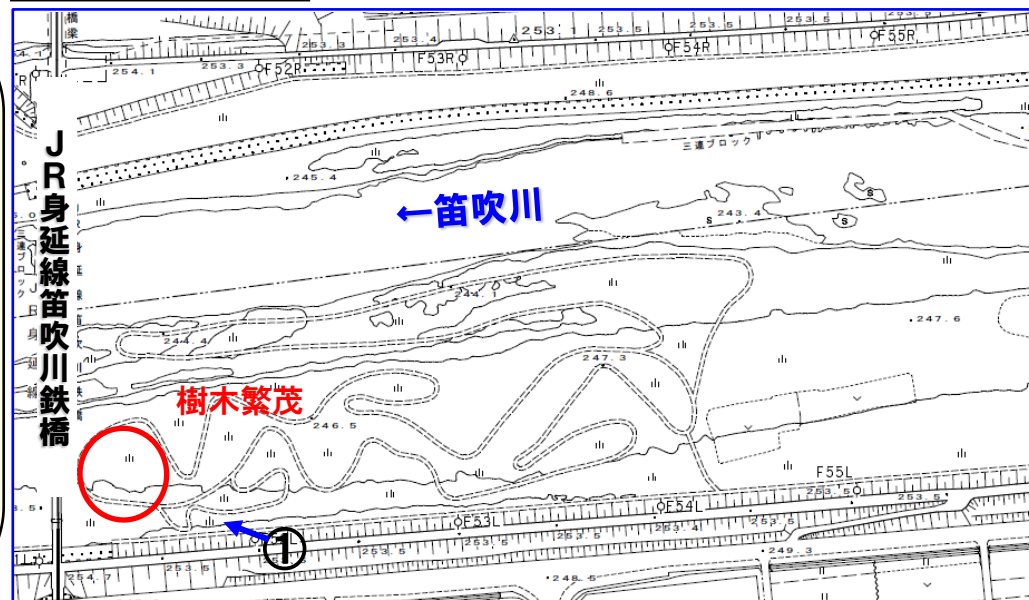
伐採内容

◎伐採範囲 市川三郷町大塚地先
JR身延線笛吹川鉄橋から上流
約80mの区間(笛吹川左岸河川敷)

◎伐採面積 約1,500㎡

◎伐採樹種 ハリエンジュ等

伐採予定箇所



伐採予定箇所の状況

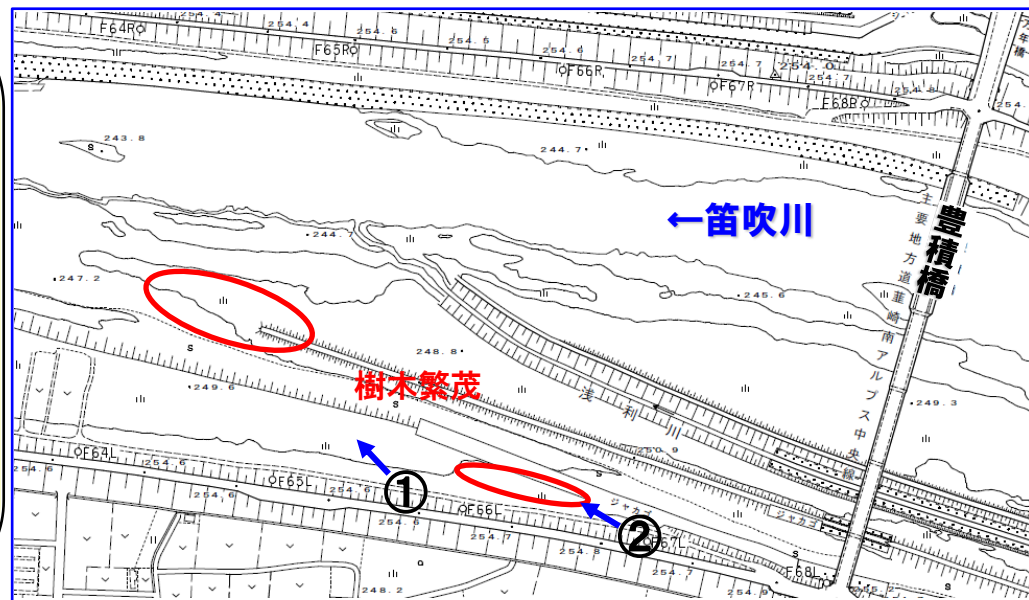


笛-2. 中央市浅利地先

当該箇所を伐採する理由

- 樹木が洪水時の流れの阻害となります。
- 樹木が倒れて流木になった場合、下流側の橋梁に引っかかったり、堤防に悪影響を及ぼす可能性があります。

伐採予定箇所



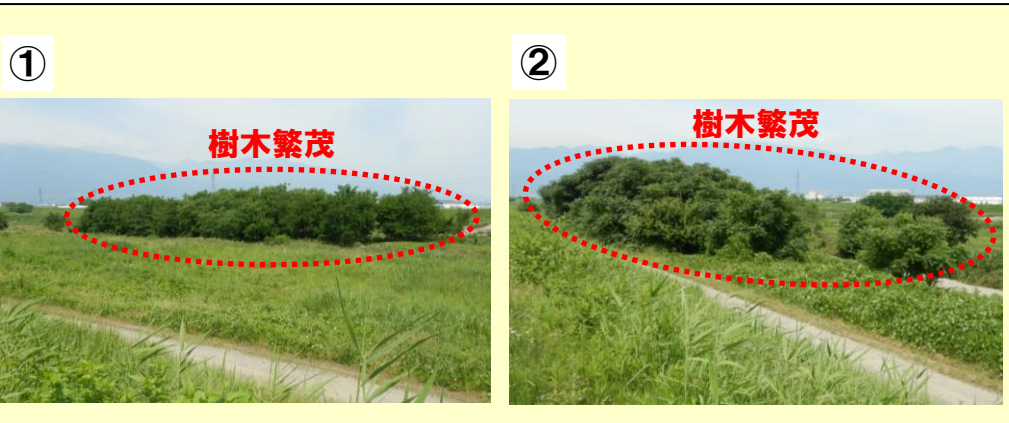
伐採内容

◎伐採範囲 中央市浅利地先
豊積橋の約150m下流から
約300mの区間(笛吹川左岸河川敷)

◎伐採面積 約2,600㎡

◎伐採樹種 ハリエンジュ等

伐採予定箇所の状況

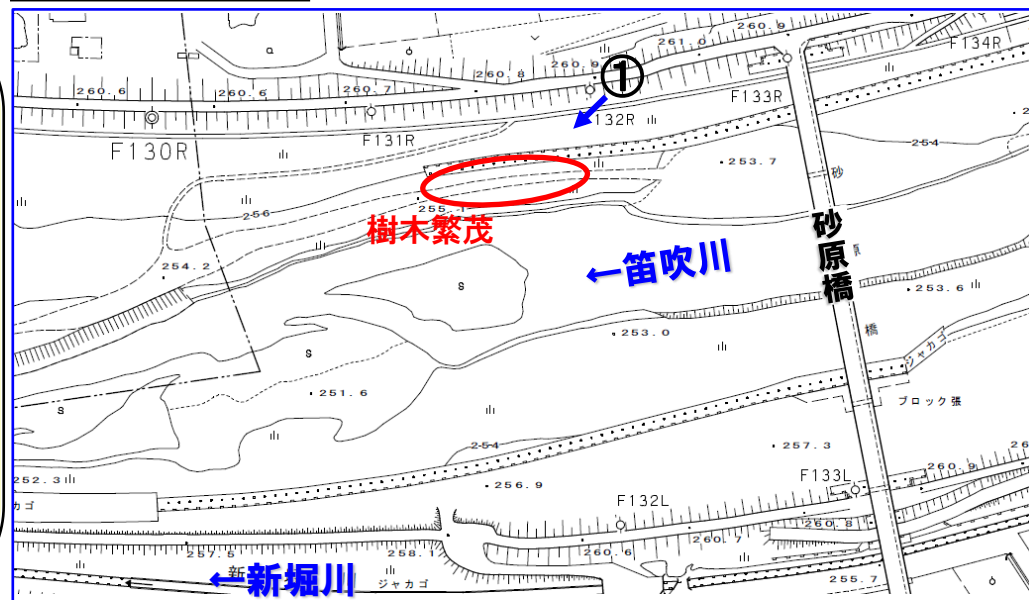


笛-3. 笛吹市石和町井戸地先

当該箇所を伐採する理由

- 樹木が洪水時の流れの阻害となります。
- 樹木が倒れて流木になった場合、下流側の橋梁に引っかかり、堤防に悪影響を及ぼす可能性があります。

伐採予定箇所



伐採内容

◎伐採範囲 笛吹市石和町井戸地先
砂原橋の約90m下流から
約80mの区間(笛吹川右岸河川敷)

◎伐採面積 約1,500㎡

◎伐採樹種 ハリエンジュ等

伐採予定箇所の状況

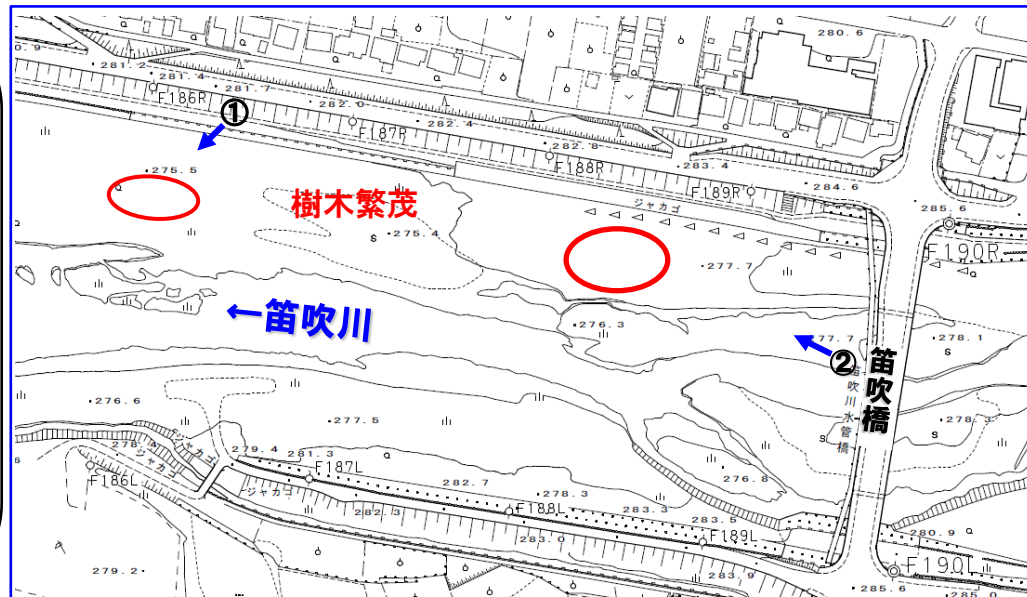


笛-4. 笛吹市石和町川中島地先

当該箇所を伐採する理由

- 樹木が洪水時の流れの阻害となります。
- 樹木が倒れて流木になった場合、下流側の橋梁に引っかかったり、堤防に悪影響を及ぼす可能性があります。
- 地元自治体等より伐採に関する要望があります。

伐採予定箇所




伐採内容

◎伐採範囲 笛吹市石和町川中島地先
笛吹橋の約150m下流から
約280mの間(笛吹川右岸河川敷)

◎伐採面積 約950㎡

◎伐採樹種 ハリエンジュ等

伐採予定箇所の状況



笛-5. 笛吹市一宮町田中地先

当該箇所を伐採する理由

- 樹木が洪水時の流れの阻害となります。
- 樹木が倒れて流木になった場合、下流側の橋梁に引っかかり、堤防に悪影響を及ぼす可能性があります。

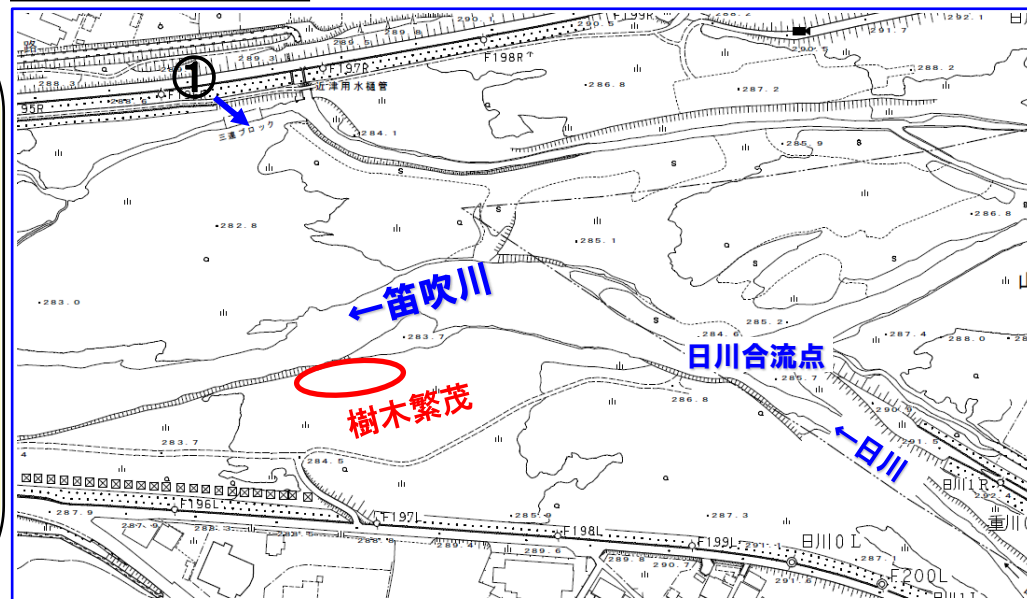
伐採内容

◎伐採範囲 笛吹市一宮町田中地先
日川合流点の約200m下流から約
100mの区間(笛吹川左岸河川敷)

◎伐採面積 約1,600㎡

◎伐採樹種 ハリエンジュ等

伐採予定箇所



伐採予定箇所の状況

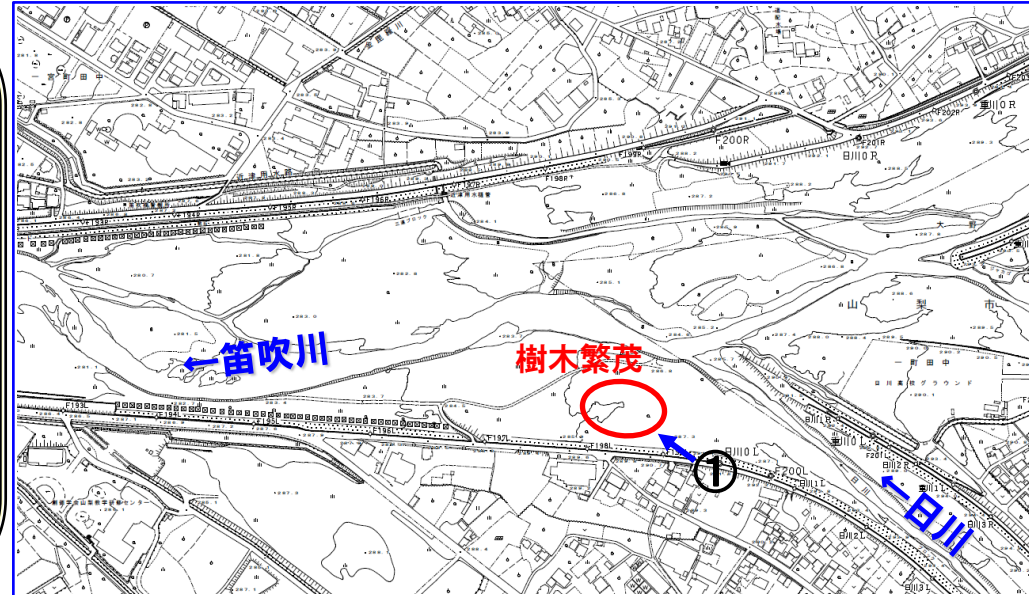


笛-6. 笛吹市一宮町田中地先

当該箇所を伐採する理由

- 樹木が洪水時の流れの障害となります。
- 樹木が倒れて流木になった場合、下流側の橋梁に引っかかり、堤防に悪影響を及ぼす可能性があります。

伐採予定箇所



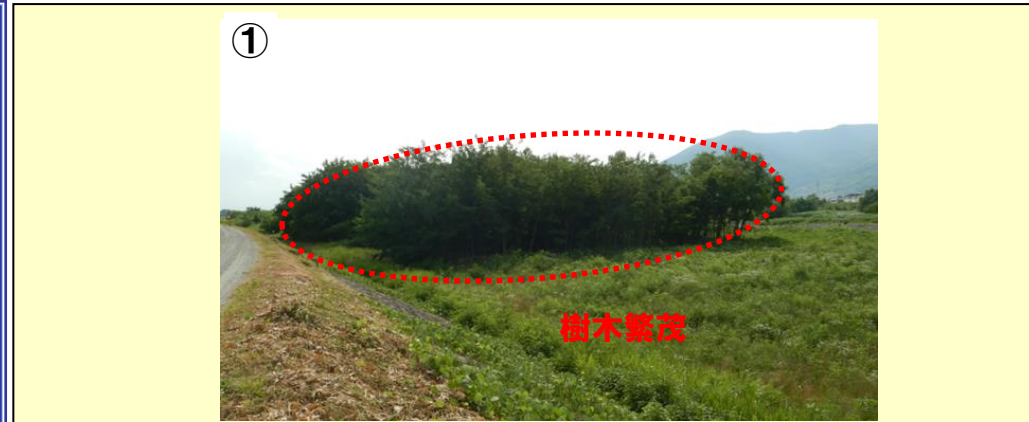
伐採内容

◎伐採範囲 笛吹市一宮町田中地先
日川合流点の約70m下流から
約100mの区間(笛吹川左岸河川敷)

◎伐採面積 約5,000㎡

◎伐採樹種 ハリエンジュ等

伐採予定箇所の状況

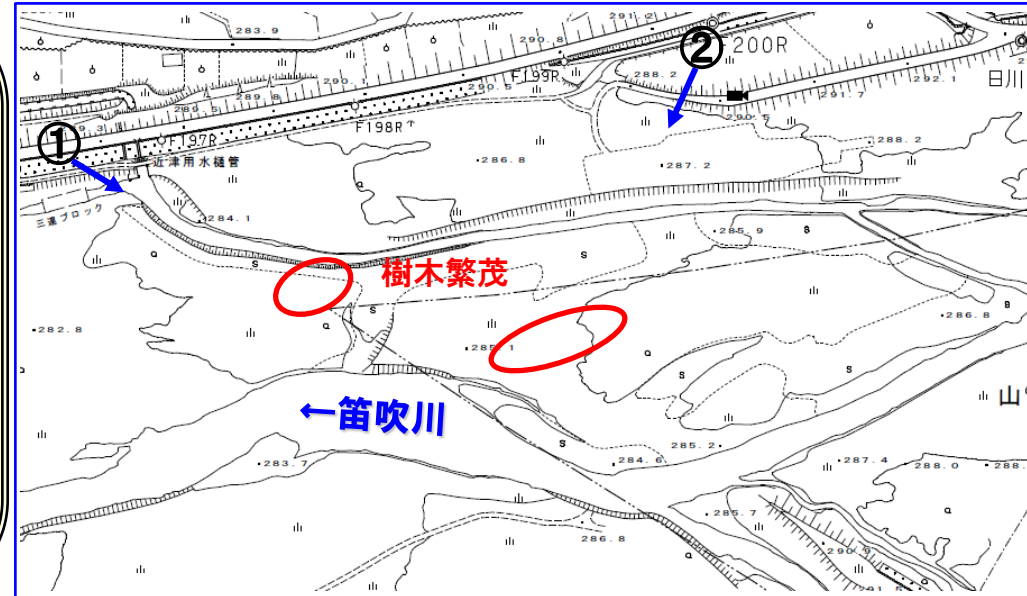


笛-7. 笛吹市春日居町小松・山梨市大野地先

当該箇所を伐採する理由

- 樹木が洪水時の流れの阻害となります。
- 樹木が倒れて流木になった場合、下流側の橋梁に引っかかったり、堤防に悪影響を及ぼす可能性があります。
- 地元自治体等より伐採に関する要望があります。

伐採予定箇所



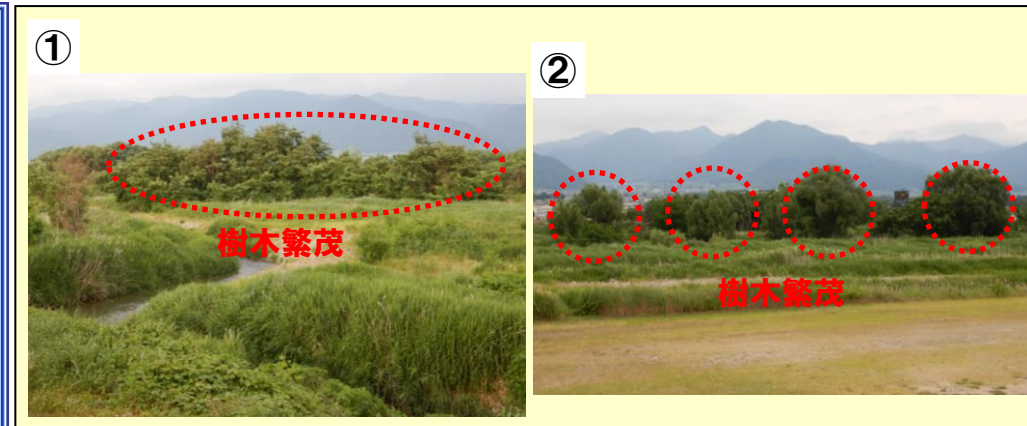
伐採内容

◎伐採範囲 笛吹市春日居町小松、山梨市大野地先
日川合流地点の約30m下流から約230m
の区間(笛吹川低水路)

◎伐採面積 約1,800㎡

◎伐採樹種 ハリエンジュ等

伐採予定箇所の状況

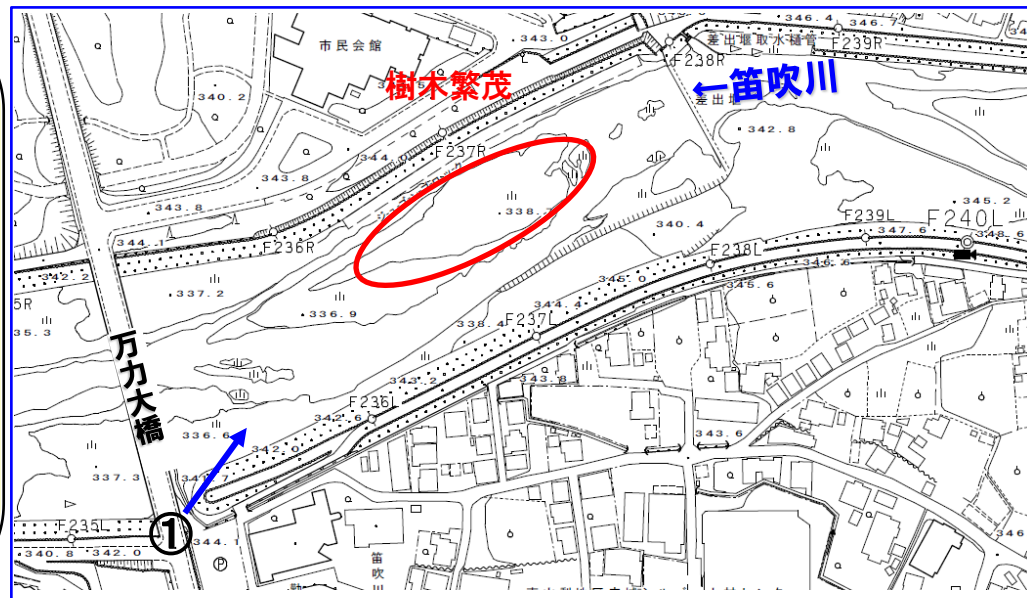


笛-8. 山梨市万力地先

当該箇所を伐採する理由

- 樹木が洪水時の流れの障害となります。
- 樹木が倒れて流木になった場合、下流側の橋梁に引っかかり、堤防に悪影響を及ぼす可能性があります。
- 地元自治体等より伐採に関する要望があります。

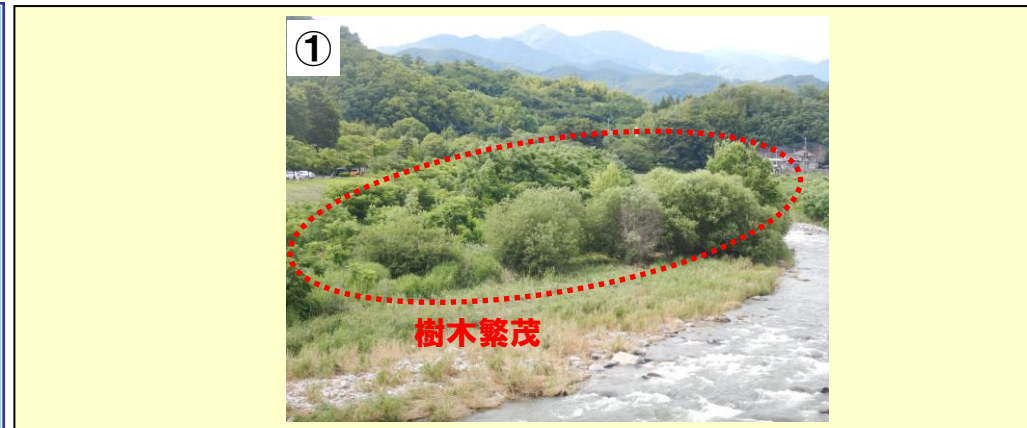
伐採予定箇所



伐採内容

- ◎伐採範囲 山梨市万力地先
万力大橋の約130m上流から約160mの区間
(笛吹川右岸河川敷)
- ◎伐採面積 約2,000㎡
- ◎伐採樹種 庭ウルシ、ヤナギ等

伐採予定箇所の状況



笛-9. 山梨市北地先

当該箇所を伐採する理由

- 樹木が洪水時の流れの阻害となります。
- 樹木が倒れて流木になった場合、下流側の橋梁に引っかかったり、堤防に悪影響を及ぼす可能性があります。

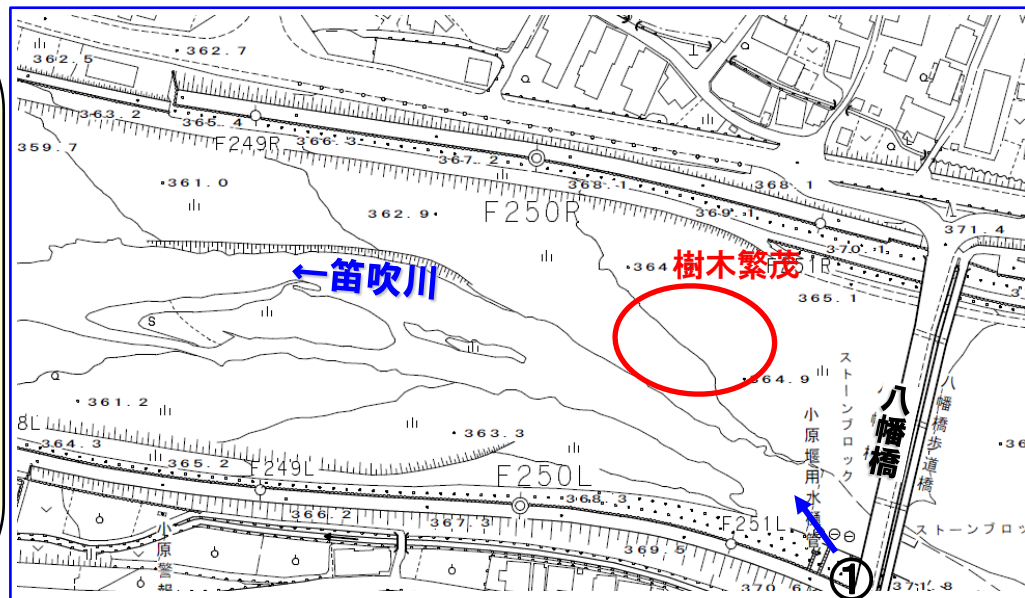
伐採内容

◎伐採範囲 山梨市北地先
八幡橋の約70m下流から約100mの区間
(笛吹川右岸河川敷)

◎伐採面積 約2,000㎡

◎伐採樹種 ハリエンジュ等

伐採予定箇所



伐採予定箇所の状況



笛-10. 山梨市七日市場地先

当該箇所を伐採する理由

- 樹木が洪水時の流れの阻害となります。
- 樹木が倒れて流木になった場合、下流側の橋梁に引っかかり、堤防に悪影響を及ぼす可能性があります。

伐採予定箇所



伐採内容

◎伐採範囲 山梨市七日市場地先
八幡橋の約300m上流から
約80mの区間(笛吹川右岸河川敷)

◎伐採面積 約1,600㎡

◎伐採樹種 ハリエンジュ等

伐採予定箇所の状況

①

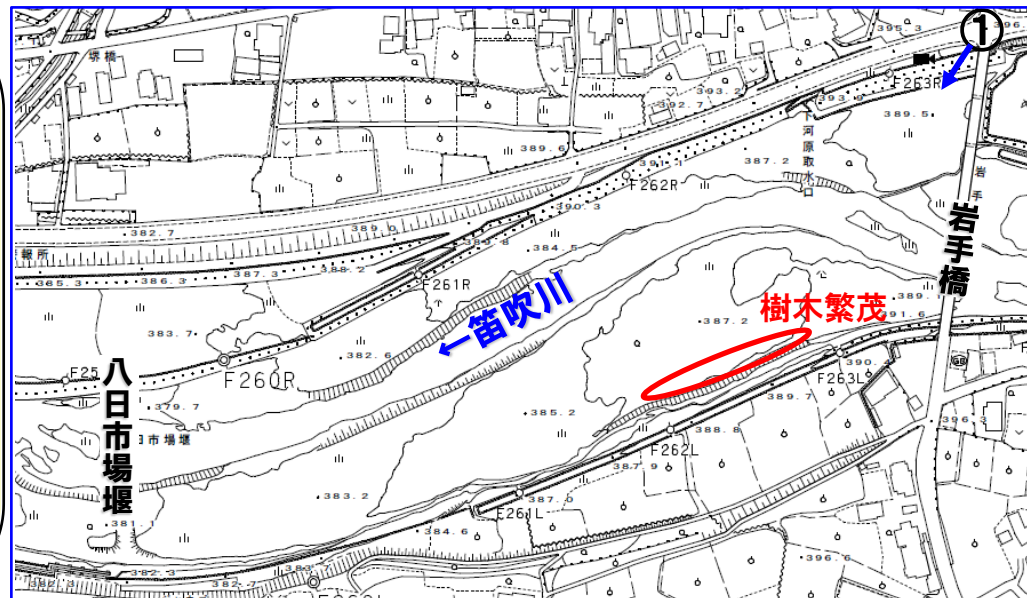


笛-11. 山梨市七日市場地先

当該箇所を伐採する理由

- 樹木が洪水時の流れの障害となります。
- 樹木が倒れて流木になった場合、下流側の橋梁に引っかかり、堤防に悪影響を及ぼす可能性があります。
- 地元自治体等より伐採に関する要望があります。

伐採予定箇所



伐採内容

◎伐採範囲 山梨市七日市場地先
岩手橋の約100m下流から
約170mの間(笛吹川左岸河川敷)

◎伐採面積 約2,000㎡

◎伐採樹種 ハリエンジュ等

伐採予定箇所の状況

