

2022年7月12日 大雨被害を受けて

ゆずの里ケーブルテレビの 取り組み

サービスエリア

- 埼玉県入間郡毛呂山町(人口約3万人)
- 埼玉県入間郡越生町(人口約1万人)

一級河川の越辺川あり



これまでの災害時の取り組み

- 現地撮影(氾濫しそうな川・土砂災害危険地域・道路冠水箇所など)
- SNS(Facebook・Twitter)での情報発信
- 過去には避難所にWi-Fi提供

2022年7月12日

エリアとなりの鳩山町・エリア内越生町に大雨災害の危機せまる

越生町への状況などを鑑みて
町内の状況を発信することを決め
危険箇所等に撮影へ

2022年7月12日 当日発信したSNS

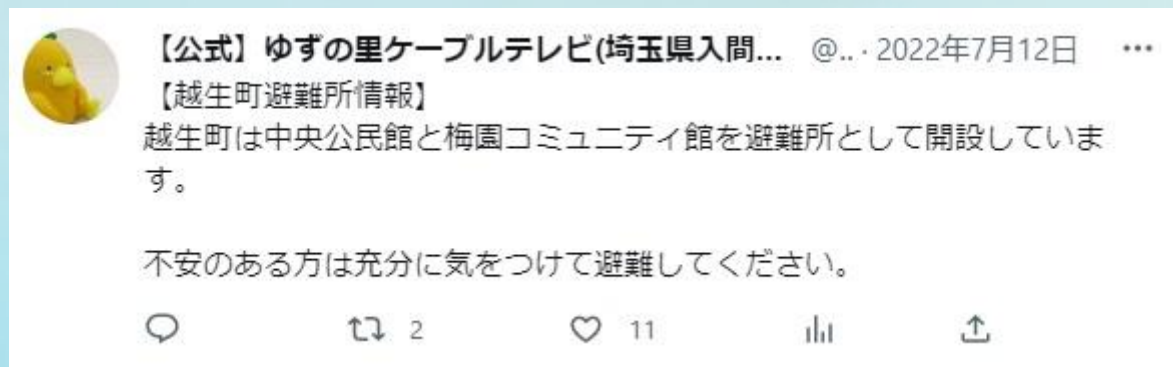
公式Twitter・Facebookにて発信



エリア内の道路や川の状況などを撮影時間とともに発信
翌日冠水により営業できなかったお店の情報なども発信しました

2022年7月12日 当日発信したSNS

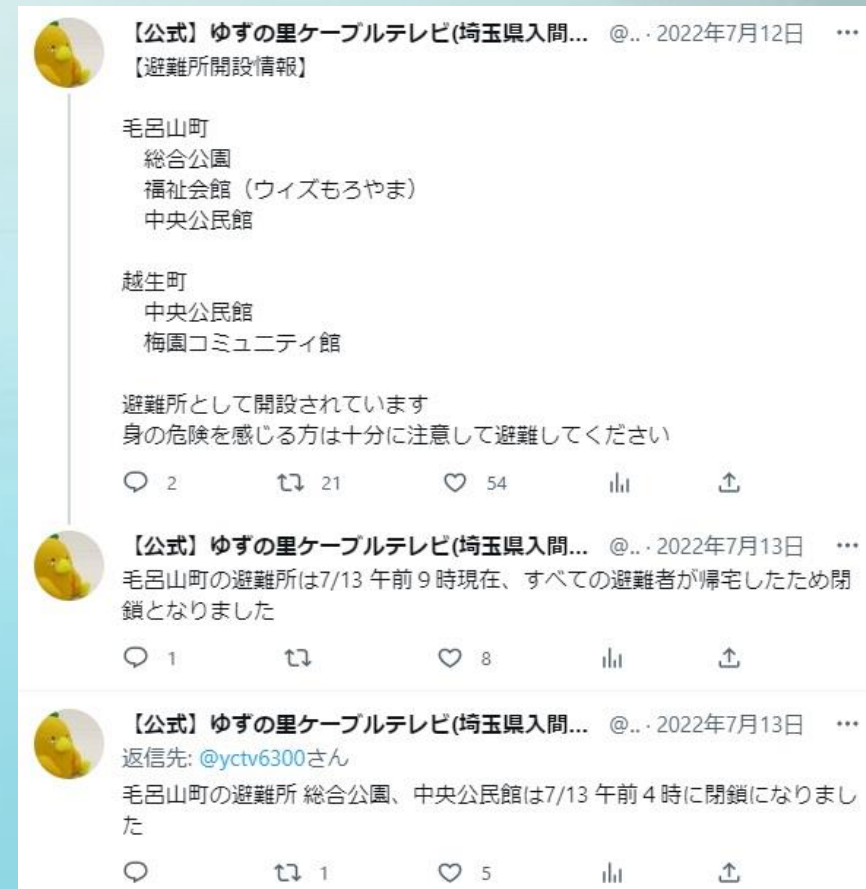
公式Twitter・Facebookにて発信



避難所開設情報も随時発信


アカウント名「ゆずの里ケーブルテレビ」
→ どこの情報かわからないとの意見から
【公式】とエリア地域をアカウント名に追加

【公式】ゆずの里ケーブルテレビ(埼玉県入間郡毛呂山町・越生町)




2022年7月12日の大雨被害を受けて

SNSだけでなくコミチャンでもリアルタイムの情報を



災害時にどのような人員を確保できるかわからないため、誰でもなるべく簡易的にコミチャンとYouTubeライブで映像・音声LIVEをお届けできる仕組みを構築

◆スタジオで出演者が話しながら現場の映像やレポートなどが生放送できる仕組み



マニュアル作成
スタッフ向けに社内研修会も開催

定点カメラの運用

町内11か所に定点カメラを設置 データ放送で住民に提供

YCTV 毛呂山町 ゆずの里ケーブルテレビ

11月7日(月) 9:53

毛呂山町からののお知らせ
暮らしの情報
観光協会情報
防災・定点カメラ

防災・防犯情報
シェアード(災害情報)
鉄道運行情報
地震情報

ごみ収集日
コミチャン情報
ケーブルテレビからののお知らせ
河川水位情報

LINE スタッフ ゆずおん

天気	曇り	あす	発表なし
降水%	50%	0%	
最高気温	17	22	8

現在、情報はありません

青 地区を変更 赤 防災情報 緑 防犯情報 黄 在宅当番医 d テレビ画面へ

防災・定点カメラ

11月7日(月) 9:53

カメラ設置場所

- 旭台団地
- 岡本団地
- 毛呂山町役場屋上
- 毛呂川橋
- 今川橋
- 泉野橋
- 埼玉医大国際医療センター前
- 宮里橋
- 鎌北湖(入口)
- 川角中学校
- 鎌北湖(第一駐車場)

戻る 緑 前の画面へ 黄 トップ画面へ d テレビ画面へ

データ放送画面から「防災・定点カメラ」情報を提供

近隣民間企業より打診あり
役場と設置場所を協議したのち
現在は静止画にて提供
(3分に1度情報更新)

道路情報や河川の状況などを提供

今後は動画での情報提供ができるように進めていく予定

NHKとの災害時の映像提供における連携協定締結

入間ケーブルテレビグループ(入間・東松山・ゆずの里・エフエム茶笛)



【2023年1月19日締結】
災害時等に入間ケーブルテレビグループ
の定点カメラの映像を提供する
番組・SNS用に撮影した映像を提供する
ほか



【2023年2月10日】
関東に大雪警報が出たことに伴い
積雪の映像などを提供
当日の首都圏ネットワークで使用して
いただきました