



令和5年1月27日

国土交通省 関東地方整備局 長野国道事務所

国土交通省 中部地方整備局 飯田国道事務所

国土交通省 北陸信越運輸局 長野運輸支局

長野県

東日本高速道路株式会社

中日本高速道路株式会社

気象庁 長野地方気象台

1月27日夜から28日にかけて大雪の可能性

～大雪による交通障害に注意・警戒してください～

長野県では、28日未明から昼前にかけて、北部の山沿いと中野飯山地域を中心に一時的に強い雪が降り、大雪となる見込みです。今後の気象情報にご留意願います。

また、道路利用者の皆様には、不要不急の外出は避けていただくとともに、やむを得ず運転する場合には、冬用タイヤやチェーンを早めに装着していただくとともに、最新の情報を基に広域迂回の検討もお願いします。

<発表記者クラブ> 竹芝記者クラブ 神奈川建設記者会 長野市政記者クラブ 長野市政記者会
長野県庁会見場 飯田市役所記者クラブ 塩尻桔梗ヶ原記者クラブ

<問い合わせ先>

国土交通省 関東地方整備局 長野国道事務所 電話：026-264-7001

副所長 西東 俊郎（さいとう としろう）

国土交通省 中部地方整備局 飯田国道事務所 電話：0265-53-7205

副所長 西村 勝昭（にしむら かつあき）

国土交通省 北陸信越運輸局 長野運輸支局 電話：026-243-4384

総務首席 阿部 忠（あべ あつし）

長野県 建設部 道路管理課 電話：026-235-7302

課長 栗林 一彦（くりばやし かずひこ）

<高速道路に関する問い合わせ>

東日本高速道路株式会社 お客さまセンター 電話：0570-024-024 または 03-5308-2424

中日本高速道路株式会社 八王子支社 広報・CS課 電話：042-691-1172

中日本高速道路株式会社 名古屋支社 広報・CS課 電話：052-222-1183

<気象情報に関する問い合わせ>

気象庁 長野地方気象台 電話：026-232-2034

道路利用者の皆様へのお願い

- ドライバーの皆様には、冬用タイヤの装着、チェーンを携行し早めの装着の徹底をお願いします。また、降雪状況により、集中除雪による通行止めやチェーン規制を実施する場合があります。広域迂回のご利用や、通行ルートの見直しなどのご協力をお願いします。
- 短期間の集中的な大雪時には、大規模な車両滞留を回避するために、高速道路と並行する国道等を同時通行止めとし集中的な除雪を行う場合があります。その際は、不要不急の外出は控えるとともに、やむを得ず運転する場合には、事前に最新の道路情報を確認の上お出かけください。
- 道路勾配の急な箇所では、滑り止め用の「砂または凍結防止剤」の入った箱を配置しているところがありますので、スリップした際にはご利用ください。また、スタックした場合に備えて、車両周りの除雪用にスコップの携行にご協力ください。
- 近年、大雪の際に大型車の立ち往生が主な原因となり、甚大な影響が生じています。国土交通省では冬用タイヤの未装着等により事業用自動車立ち往生した場合、悪質な事例については、監査を実施したうえで、講じた措置が不十分と判断されれば、当該事業者の行政処分を行うこととしています。事業用自動車運送事業者の皆様も、冬用タイヤの装着、チェーンを携行し早めの装着を徹底するとともに、タイヤの摩耗劣化にも十分に注意してください。
- 長野県内の各道路管理者では、HPやツイッター等で通行止めや道路除雪の情報などを提供しています。ドライバーの皆様は、お出かけ前にご確認ください。

県内の降雪時の道路情報については下記サイトをご活用ください

【日本道路交通情報センター：道路交通情報 Now!!】

<https://www.jartic.or.jp/>

【長野県：道路情報広場 Nagano】

<https://www.pref.nagano.lg.jp/michikanri/infra/doro/joho/hiroba/index.html>

【国土交通省関東地方整備局長野国道事務所：雪情報】

https://www.ktr.mlit.go.jp/nagano/nagano_index019.html

【国土交通省中部地方整備局飯田国道事務所：雪道情報】

<https://www.cbr.mlit.go.jp/iikoku/yuki/>

【国土交通省北陸信越運輸局ホームページ】

<https://www.tb.mlit.go.jp/hokushin/snow.html>

【NEXCO 東日本：ライブカメラ】

<https://www.drivetraffic.jp/camera>

【NEXCO 中日本：iHighway（アイハイウェイ）中日本】

<https://www.c-ihighway.jp>

冬期の気象情報については下記サイトをご活用ください

【気象庁ホームページ：今後の雪】

<https://www.jma.go.jp/bosai/snow>

大雪に関する長野県気象情報 第2号

2023年01月27日06時03分 長野地方気象台発表

北部の山沿いと中野飯山地域では、28日未明から昼前にかけて、大雪や路面の凍結などによる交通障害に注意・警戒してください。

[気象状況と予想]

南西諸島付近には前線を伴った低気圧があって、東北東に進んでいます。この低気圧は、27日夜には、伊豆諸島付近を通過するでしょう。また、27日夜には、関東の東に別の低気圧が発生する見込みです。28日は日本の東で低気圧が発達し、日本付近は冬型の気圧配置となるでしょう。

このため、長野県では、28日未明から昼前にかけて、北部の山沿いと中野飯山地域を中心に一時的に強い雪が降り、大雪となる見込みです。

[防災事項]

北部の山沿いと中野飯山地域では、28日未明から昼前にかけて、大雪や路面の凍結などによる交通障害に注意・警戒してください。上空の寒気が予想よりも強まったり、日本海から流れ込む雪雲が予想以上に発達したりした場合には、大雪警報を発表する可能性があります。

[量的予想]

<雪の予想>

27日6時から28日6時までに予想される24時間降雪量は、いずれも多い所で、

長野地域山沿い	30センチ
長野地域平地	10センチ
中野飯山地域	40センチ
大北地域山沿い	40センチ
大北地域平地	10センチ
上田地域の菅平周辺	10センチ
上田地域の菅平周辺を除く地域	5センチ
佐久地域	3センチ
松本地域の聖高原周辺	15センチ
松本地域の聖高原周辺を除く地域	5センチ
乗鞍上高地地域	15センチ
諏訪地域	5センチ
上伊那地域	5センチ
木曾地域	10センチ
下伊那地域	10センチ

の見込みです。

[補足事項]

今後発表する防災気象情報に留意してください。

次の「大雪に関する長野県気象情報」は27日16時頃に発表する予定です。

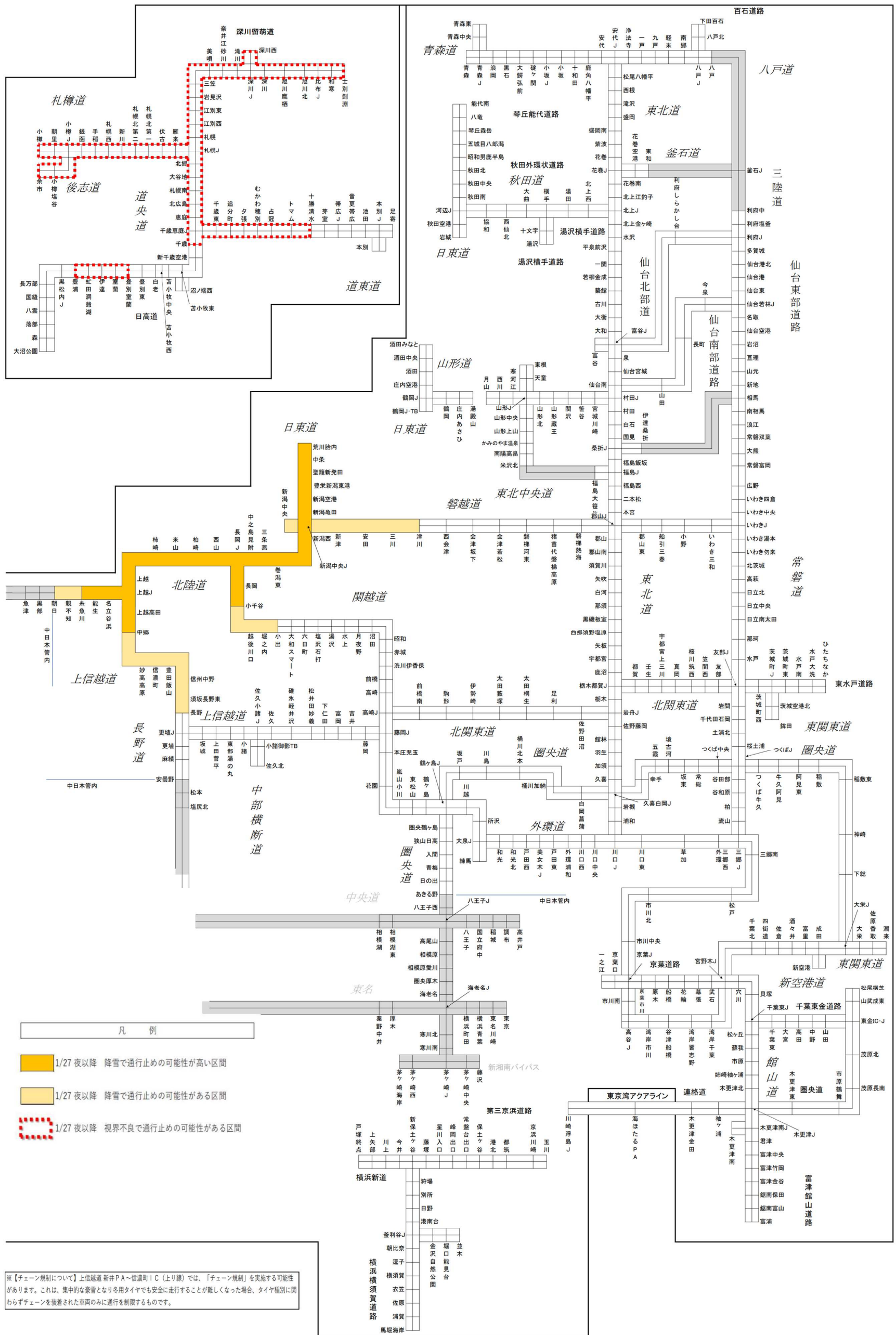
出典：気象庁 HP ([気象庁 | 気象情報 \(jma.go.jp\)](https://www.jma.go.jp))

今回の大雪予報により高速道路で通行止めの可能性が高い区間

東日本高速道路株式会社HPより (https://www.e-nexco.co.jp/cms_assets/emergency/2023/01/26/230126%2B1800.pdf)

通行止めの可能性が高い区間 <1月26日18時00分時点>

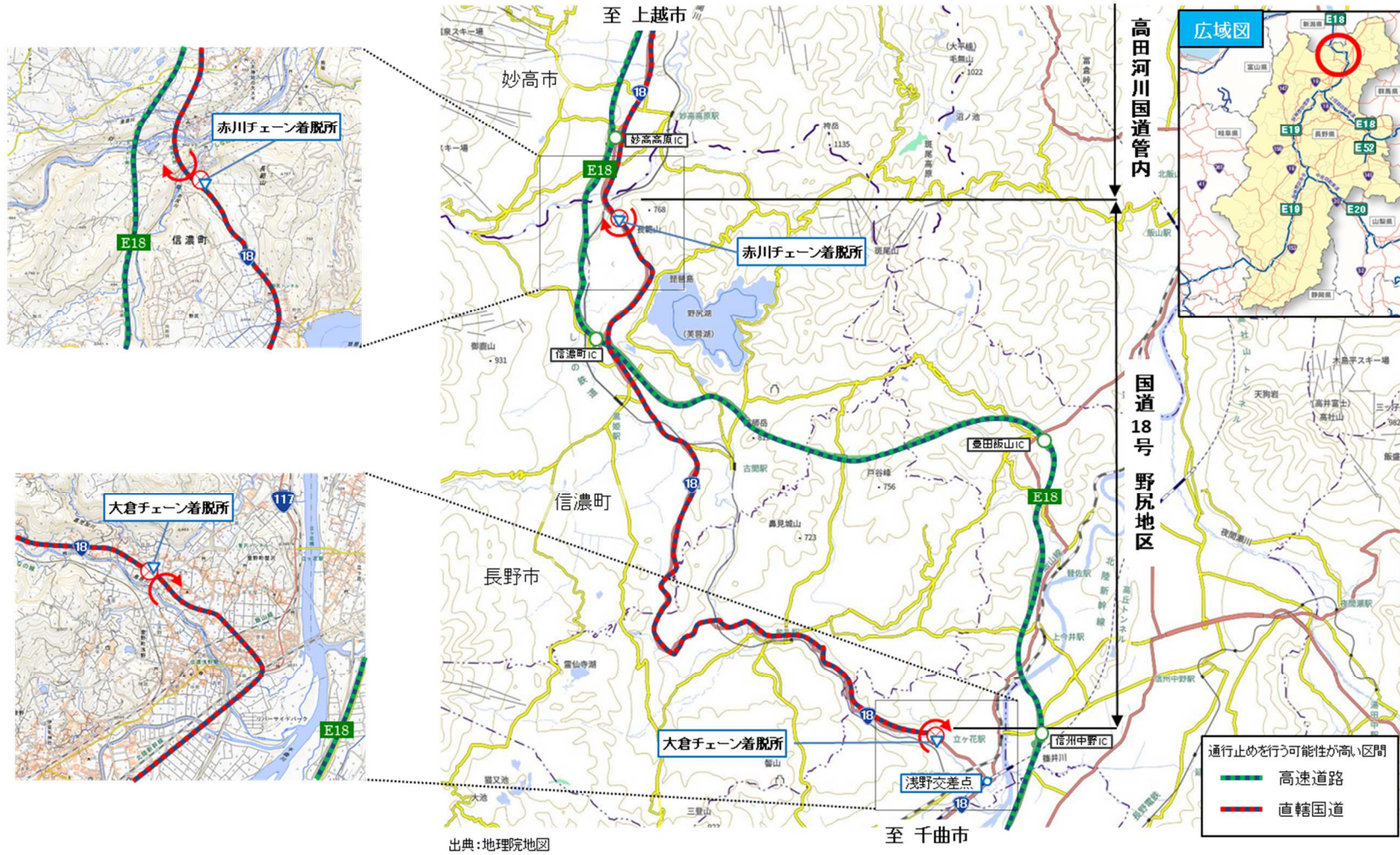
※本図は、JARTICが提供する現況の道路交通情報ではありません。最新の道路交通状況は、JARTICなどのHPをご確認ください。
※本図に示す区間以外においても、通行止めを行う可能性があります。
※ 灰色塗りつぶし部は他社および直轄管理区間です。



今回の大雪予報により高速道路と並行する直轄国道の通行止めの可能性がある区間

■国道18号 野尻地区

大倉チェーン着脱所(長野市豊野町大字大倉字上堰)～赤川チェーン着脱所(信濃町大字野尻字赤川)

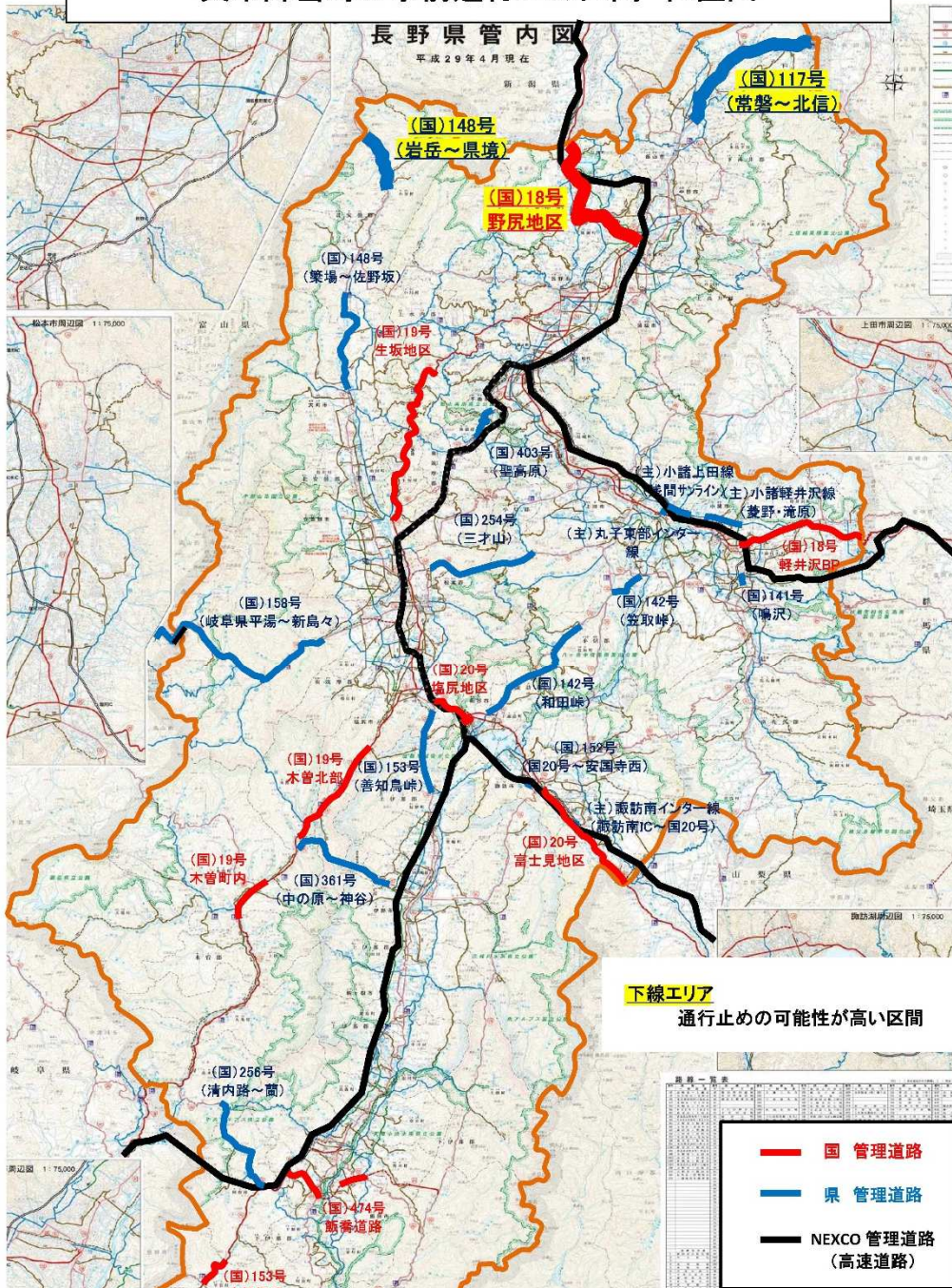




車両のスタック状況 (R3. 12. 17 国道 18 号飯綱町)

通行止め状況 (R5. 1. 24 国道 18 号長野市豊野町大倉)

異常降雪時の事前通行止め区間 位置図



県内幹線道路においては、スタック車両により大規模な交通渋滞の発生を未然に防止するため、通行止めを実施する可能性がありますので、その区間について予めお知らせします

○NEXCO 東日本・NEXCO 中日本の交通規制情報はこちら↓
 ・NEXCO 東日本：<https://www.drivetrffic.jp/?t=&area=04&lv=6>
 ・NEXCO 中日本：<https://www.c-ihighway.jp/pcsite/map?area=area03>

大雪予想時は 不要不急の 外出を控えよう

出かける用事がある時は…

雪みち情報・ライブカメラ・ツイッター
外出前にチェック!

全国の雪みち情報「おしえて!雪ナビ」
冬タイヤ・チェーンはもちろん、
車内にもしもの備えを!



大規模な車両滞留を発生させないために

- 大規模な車両滞留は人命に関わる恐れがあります。
- 冬用タイヤへの早めの交換、
タイヤチェーンの携行・早めの装着をお願いします。
- 大雪時には高速道路や国道が
通行止めになる可能性があります。
- 広域迂回をお願いする場合が
ありますのでご協力をお願いします。

