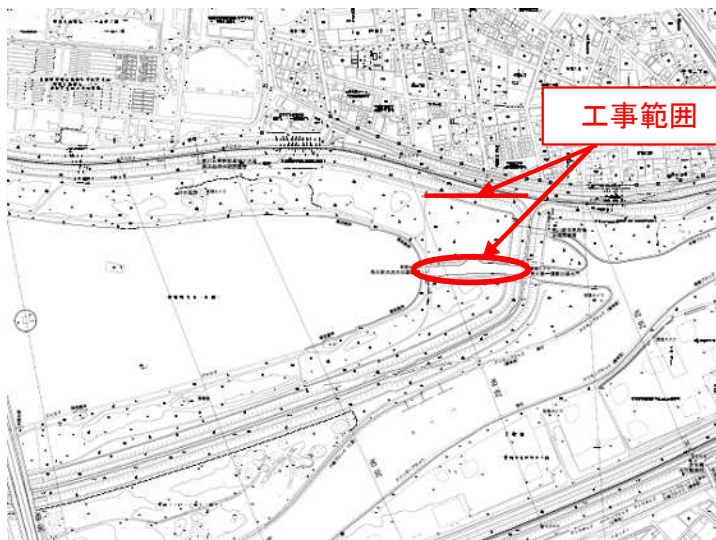


斜め写真

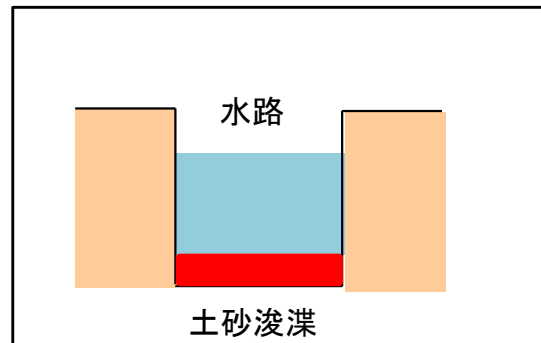
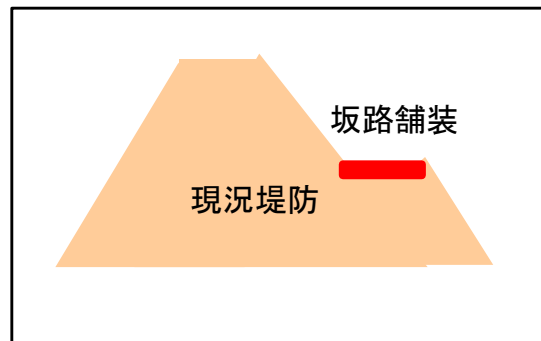
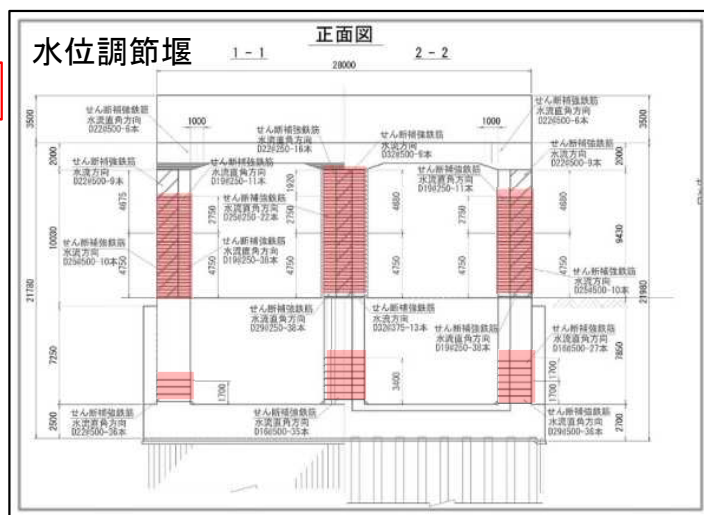
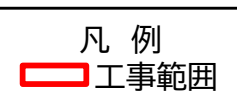


○着手:令和4年7月  
○完了予定:令和5年6月末

平面図



標準断面図



工事の目的

水位調節堰の耐震補強、水位調節堰排水門間の土砂浚渫、坂路の舗装を実施



「R3 荒川上流水辺現地調査(基図)業務 報告書」の植生図データより

## 水位調節堰



## 主な環境

- ・工事範囲周辺は草地と樹木で構成されている。
- ・草地は主にオギ群落、ヨシ群落などで構成されている。
- ・樹林は主にムクノキ、エノキが優占する落葉広葉樹林で構成されている。
- ・水辺ではカムリカイツブリなどの水鳥が確認されており、カモ類の集団越冬地となっている。

## 環境への配慮

- ・施工は、低振動・低騒音など環境配慮を実施する。
- ・工事施工範囲周辺で確認された重要種や在来種情報については、工事施工時に踏み荒らしなどをしないように施工業者と情報を共有する。